

Доклад на тему:  
«Туристские маршруты Юга  
России»

# I. ОСНОВНЫЕ СВЕДЕНИЯ

- Юг России – это теплый уголок нашей северной родины. С начала 90-х Югом принято называть Южный и Северо-Кавказский федеральные округа. Это край с богатой исторической культурой и замечательной природой, который может предложить массу вариантов активного отдыха.
- Юг России охватывает Центральные и Черноземные области и побережья Черного, Азовского и Каспийского морей, предгорные и горные районы Северного Кавказа – это 4-я рекреационная зона России. Территория крайне неоднородная по рекреационным ресурсам, степени их освоения и состоит из 7 рекреационных районов.



## II. ТУРИСТСКИЕ МАРШРУТЫ ЮГА РОССИИ

### 1. К мёртвому озеру по астраханской бахче (вело)

**Маршрут:** г. Астрахань - комплекс  
Сарай Бату - оз. Баскунчак - г.  
Верхний Баскунчак

**Длина:** 350 км (велосипедная часть  
маршрута)

**Длительность:** 7 дней (без дороги  
на поезде или самолете)


**Стоимость:** 10900 р.



Клуб Приключений  
ПРОХОД.РФ

ПРОХОД.РФ  
Клуб Приключений

- Для начала путешествия команда Клуба Приключений выбрала столицу купечества – город Астрахань и ее окрестности. Нынешняя Астрахань — наследница множества народов, веками сменявших друг друга на Каспии, и по сей день она остается одним из самых многонациональных и мультикультурных городов России.
- Лидирующие направления в области туризма в Астрахани — это охота и рыбалка, ставшие своего рода брендом региона.





- Так как способом передвижения станут велосипеды, то окрестности Астрахани будут слегка раздвинуты, практически до границы с Казахстаном. Конечная цель – красоты Богдинско-Баскунчакского заповедника. Большая часть территории которого – это немного всхолмленная равнина с общим уклоном к котловине одного из самых соленых озер в мире. В рельефе заповедника выделяется — гора Большое Богдо (149 м.) – наивысшая точка Северного Прикаспия. Рельеф степи осложнен эрозионными и карстовыми формами, что безусловно отлично с эстетической точки зрения.



- Маршрут очень разнообразен: с живописными ландшафтами Астраханской области и степными отрезками, весьма напоминающими пустыню. Туристы имеют возможность посетить столицу Золотой Орды – глиняный город Сарай-Бату, отдохнуть в Ахтубе, а также попробовать спелых арбузов. Апогеем путешествия станет знакомство с флорой и фауной горы Большое Богдо и озеро Баскунчак, в котором, как и Мертвом море, вода настолько соленая, что утонуть просто невозможно!





## 2. Пешеходный маршрут № 30 по Адыгее и Лаго-Наки «Через горы к морю. Знаменитая тридцатка»

- **Местоположение:**  
Республика Адыгея -  
Краснодарский край
- **Длительность похода:** 7  
дней
- **Общее расстояние:** 78 км
- **Максимальная высота:**  
2050 м
- **Стоимость тура:** 16300р



- Пешеходный маршрут № 30 - это один из самых старых, массовых и популярных в Советском Союзе туристских маршрутов, продолжительностью 20 дней. Действовал уже в середине 1930-х годов. Начало движения — у базы «Горная» в Адыгее, окончание — в Дагомысе. По мере продвижения по маршруту сменяются несколько климатических зон, осуществляется подъём к леднику горы Фишт и заканчивается поход выходом к Чёрному морю.







- Маршрут № 30 начинается от границ уникального Кавказского государственного биосферного заповедника, продолжается по живописному плато Лагонаки и минует подножие загадочной, со скрытой за облаками вершиной горы Оштен.



- Далее туристам предстоит незабываемый спуск в долину реки Белой, начинающейся близ величественного, с покрытыми ледниками склонами Фишта, давшего жизнь не одному горному потоку. А впереди - Белореченский и Черкесский перевалы величественного Главного Кавказского хребта, ставшие свидетелями ожесточенных боев во время Великой отечественной войны.



- Знаменитая «тридцатка» совершенно уникальна не только своим маршрутным рельефом, но и великолепной панорамой окружающих пейзажей, ведь не случайно природа и многие достопримечательности Адыгеи признаны ЮНЕСКО мировым наследием нашей планеты.





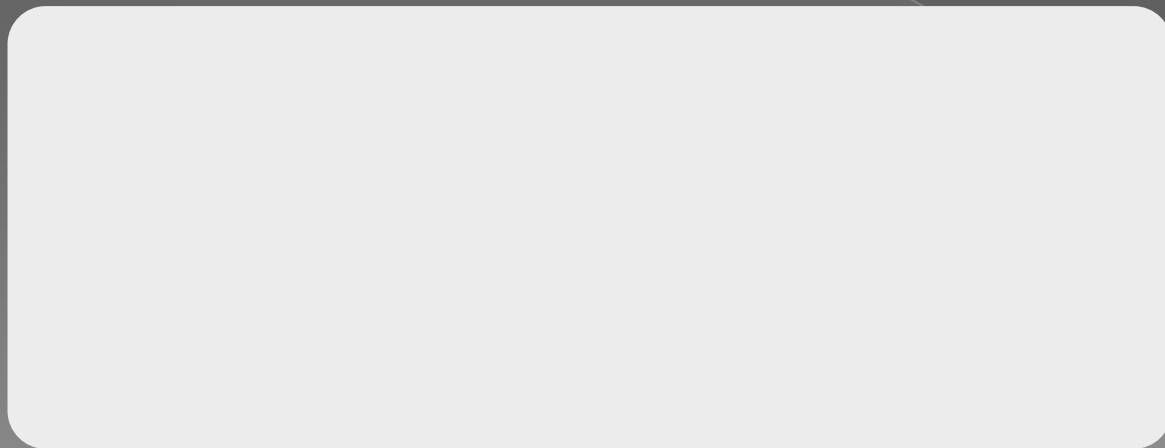
# 3. Золотой мяч Ростова

- ⦿ *Местоположение:* Ростов-на-Дону
- ⦿ *Длительность маршрута:* 3 часа
- ⦿ *Общее расстояние:* 20 км.

К чемпионату мира 2018 года в Донской столице разработан специальный маршрут под названием «Золотой мяч Ростова-на-Дону».




- Экскурсии начались уже весной 2017 года. Всем экскурсантам будет предоставлена возможность познакомиться с историей донского края в первую очередь через историю футболистов. Экскурсия начинается на набережной Ростова, и продолжается на стадионах: «Юность России», «Олимп-2», «Труд», училище олимпийского резерва. А в конце трёхчасовой экскурсии туристов ждёт визуальный осмотр строящегося футбольного стадиона «Ростов Арена», где гостям расскажут о технических характеристиках стадиона.



- Гости донской столицы увидят места, где собирались первые футбольные команды, и стадион, на котором начинал свою спортивную карьеру легенда советского футбола Виктор Понедельник — автор золотого гола в финале единственного выигранного сборной нашей страны первенства Европы. Курьезы из жизни футболистов, тренеров, администраторов и болельщиков дадут гостям расширенное представление о спорте № 1 — футболе.






Представляем читателям призёров футбольного чемпионата СССР. На верхнем снимке: команда ростовского спортивного клуба Советской Армии. В нижнем ряду (слева направо): Владимир Андриенко, Валерий Буров, Олег Копяев, Алексей Еськов, Геннадий Матвеев и Юрий Колышкин. Стоят: врач Дмитрий Бесхолов, Юрий Шныгунов, начальник команды Яков Кригмонт, Анатолий Чертунов, Виктор Гетманов, Александр Кривооборолов, Ричардас Кучинскас, Валентин Казакевич, Валентин Афонин, Николай Деметриадис. В нижнем ряду (слева направо): Александр Бойченко, Анатолий Иванов, администратор Лев Аронзон и старший тренер Иосиф Бен-Давидов. В нижнем ряду (слева направо): Владимир Геленизов, Александр Кривооборолов, Вячеслав Илларионов, Владимир Козырев, Владимир Уфимин, Николай Цыганков, Александр Кривооборолов, Вячеслав Илларионов, Владимир Козырев, Владимир Уфимин, Николай Цыганков, Александр Кривооборолов, Вячеслав Илларионов, Владимир Козырев, Владимир Уфимин, Николай Цыганков.






- Маршрут начинается на одной из главных улиц Ростова — Береговой. Отсюда открывается выигрышный вид на новую Ростов-Арену. Набережная Ростова-на-Дону — одна из самых красивых и романтичных достопримечательностей города — носит гордое имя знаменитого русского флотоводца Федора Ушакова.



- Стадион «Юность России» находится в самом центре донской столицы, это одна из старейших спортплощадок Ростова-на-Дону. В 1909 году в Ростове-на-Дону было создано Общество любителей спорта, при нем же образовалась первая футбольная команда. Сейчас на территории стадиона планируют возвести футбольное поле с естественным газоном, тренировочное поле, трибуны и гостиничный комплекс.



- Спортивный комплекс «Олимп 2», построенный в Ростове в 1930 году как подотчетное спортивное сооружение машиностроительного завода «Ростсельмаш», сегодня способен вместить 12 436 зрителей. Здесь выступает одноименный городской клуб «Ростов».






- Стадион «Труд» — площадка учебно-тренировочного центра Ростовского областного училища олимпийского резерва. Первые училища олимпийского резерва появились в СССР в 1971 году в форме спортивных интернатов в количестве 5 единиц. Одним из них был центр в Ростове-на-Дону. В настоящее время здесь тренируются молодые спортсмены, собираются футбольные команды, готовятся к своим будущим играм и стремятся к большим победам.

## 4. «Гранд-тур - Крымская кругосветка»

- ⦿ **Продолжительность:** 8 дней / 7 ночей
- ⦿ **Маршрут:** Симферополь – Керчь – Казантип (п. Щелкино) – Феодосия – Коктебель – Партенит – Массандра – Мисхор – Алупка – Гаспра – Севастополь – Балаклава – Бахчисарай
- ⦿ **Стоимость тура:** от 25 900 руб.




- «Гранд-тур» - это уникальная экскурсионная программа, выбрав которую любой желающий может побывать во всех крупных городах Черноморского побережья: от Керчи до Севастополя. Подробно ознакомиться с историческим прошлым и географическим настоящим Крымского полуострова.





© AirPano.com


airpano.com



- Уникальный тур по Крыму, в который включено все - генуэзские крепости и литературные музеи, дегустации вин и великолепные дворцы царских времен.
- Музей истории обороны Аджимушкайских каменоломен — один из самых значительных памятников боевой славы города-героя Керчь. Не раз они становились надежной крепостью в борьбе с врагами.








- Казантипский природный заповедник - Казантипский природный заповедник располагается на севере Керченского холмогорья, на берегу Азовского моря. Основан в 1998 году и занимает площадь 450,1 гектара, включая полосу акватории моря по периферии мыса Казантип.




- Феодосийская картинная галерея имени И.К. Айвазовского - Феодосийская картинная галерея имени И.К. Айвазовского - один из старейших музеев Юга России и третья на ее территории публичная картинная галерея. Ее открытие было приурочено ко дню рождения И.К. Айвазовского и состоялось 29 июля 1880 года.



- Парк-памятник садово-паркового искусства «Айвазовское» - Парк - памятник садово-паркового искусства занимает площадь 25 гектаров. В парке произрастают более 350 форм флоры, 35 из которых являются редкими. Подлинной жемчужиной парка является старинная Маслиновая роща с 200-летними деревьями, принадлежавшая ранее усадьбе графа Раевского.



- Массандровский дворец Александра III - В 1828 году в Алушкинское имение графа М.С. Воронцова вошло имение Массандра, которое занимало территорию от берега моря до горных хребтов. В Нижней Массандре был заложен английский парк. В нем прекрасно сочетались цветущие поля с живописными рощами субтропических деревьев — пиний, кедров, магнолий.







- Ай-Петри- одна из самых высоких и, вероятно. самых красивых гор Крымского массива. Ай-Петри представляет собой природный амфитеатр на берегу моря, который тянется от мыса Ай-Тодор до Симеизской бухты. В южной части гору венчают живописные зубцы, которые делают ее похожей на средневековый замок.

- Воронцовский дворец - Дворцовый комплекс Воронцовского дворца в Алушке, состоящий из пяти строений, сооружен в 1828-1848 годах по проекту английского архитектора Эдуарда Блора для генерал-губернатора Новороссийского края графа М.С. Воронцова. Парадные залы дворца, оформленные в стиле традиционного английского интерьера, почти полностью сохранили свою первоначальную отделку.



# III. ЗАКЛЮЧЕНИЕ

- Юг России – это исторически курортный район. Более ста лет россияне и иностранные лыжники приезжают на горные курорты Кавказа и Крыма. Минеральные воды кавказских водных источников поддерживают здоровье сотен страдающих различными заболеваниями. На турбазы, дома отдыха, пансионаты и отели, расположенные на берегах Черного и Азовского морей, приезжают семьями, чтобы зарядиться энергией моря и гор на весь год. Юг России – это регион, богатый своей историей, где есть что посмотреть. Отдыхающим предлагают самые различные экскурсии и пешие прогулки по осмотру достопримечательностей.