



Turkey



Турция, официально Турецкая Республика — государство, расположенное главным образом в Юго-Западной Азии.

Образовалось в 1923 году в результате раздела Османской империи.

Государственный язык — турецкий. В 2000 году Турецкая Республика приобрела официальный статус страны — кандидата в



чл



Столица Турции Анкара





Одни исторические источники указывают, что изображение полумесяца, являющегося традиционным символом ислама, появилось на турецких флагах в XV веке, другие же считают, что оно было заимствовано с эмблемы взятого в 1453 году Константинополя (Царьграда, а ныне Стамбула), а третьи уточняют, что полумесяц со звездой Юпитера считался гороскопом султана.

Правда, звезды появились на флаге Турции только в самом начале XIX века, но тогда они были семи-восьмиконечными. привычная пятиконечная звезда появилась в 1844. Довольно долгое время на турецких флагах преобладал священный зеленый цвет пророка Мухаммеда, и лишь в 1793 году султан Селим Третий приказал узаконить красный цвет



Герб Турция



У Турецкой Республики отсутствует официально утверждённый государственный герб. Вместо герба многими государственными учреждениями в Турции используется эмблема — красный овал, в котором изображён вертикально ориентированный полумесяц и звезда, аналогичные изображённым на государственном флаге страны, и расположенное по верхней кромке овала официальное название страны на турецком языке. На обложке турецкого заграничного паспорта изображены звезда и полумесяц, как на государственном флаге страны.



Т Страна преимущественно горная, потому климат носит в среднем горный характер и черты континентального. Лето во внутренних континентальных районах Турции повсеместно жаркое и засушливое, зимы снежные и холодные.



На Эгейском и Средиземном море климат субтропический средиземноморский, с более мягкой зимой, устойчивый снежный покров не образуется. На Чёрном море климат умеренно-морской с характерными для него тёплым летом и прохладной зимой. На юго-востоке Турции климат имеет черты тропического пустынного, и влажность низкая, в отличие от высокой влажности на берегу Чёрного моря.

РЕКИ И

Озера

Самая большая река протекающая по территории Турции, - Кызыл-Ирмак (длина - 1150 км). На востоке страны берут свое начало две великих азиатских реки - Тигр и Евфрат. В Турции также много озер, заполняющих понижения преимущественно на Анатолийском плоскогорье и Армянском нагорье. Крупнейшее озеро – Ван, площадью 3763 кв. м.



Ван



Кызыл - Ирмак



Фауна

Животный мир Турции поражает своим разнообразием. В этой солнечной стране проживает около 80 тысяч видов животных, на 20 тысяч больше, чем в Европе! Причина такого разнообразия кроется в уникальном географическом расположении Анатолийского полуострова, который сочетает в себе особенности трех частей света: Азии, Африки и Европы.



В горах можно встретить хищников орлов, грифов, ястребов и коршунов. А повсеместно распространены дрозды, синицы, дятлы, кукушки, ласточки, соловьи, журавли, цапли, гуси, чибисы и много других видов птиц.

Флора и фауна в стране находится под защитой государства. Сейчас на территории Турции располагается 12 национальных заповедников.




В морях и реках преобладают кефаль, осетр, сельдь и прочие. Есть и другие обитатели: креветки, лангусты, омары, мидии. На южном Средиземноморье водятся морские черепахи, встречаются и



В горных лесах водятся медведь, леопард, благородный олень, лань, кабан, косуля и барсук. В безлесных горах распространены муфлон и козел.

Флора

Флора Турции включает около 6 700 видов растений, более трети видов очень древние и нигде, кроме Турции, не встречаются: некоторые астрагалы, бальзамное дерево. Черноморское побережье покрыто густыми лесами армянского дуба, восточного бука, граба, красивого клена, платана. Здесь распространены лавровишня, самшит, дикий




Самши

Т



В районах Средиземноморья преобладают заросли кустарников - земляничного дерева, лавра, мирта, фисташки, олеандра. Выше начинаются леса с редчайшим ливанским кедром, киликийской пихтой, черной сосной, можжевельником, отмечается обилие дуба, рожкового дерева, маслины, миндаля, грецкого ореха. Растительность Анатолийского





Миндальное дерево



Полезные ископаемые

Основные полезные ископаемые Турции - ртуть, медь, каменный уголь. Известны промышленно разрабатываемые месторождения нефти, железа, свинца, цинка, бурого угля, барита, фосфатов, каменной соли



Турция

Основное население страны — турки. Во времена Османской империи этот народ использовал самоназвание османы. В момент образования Турецкой республики численность её населения составляла 12 532 000 человек. Всего в стране проведено 12 переписей. В Турции постоянно проживает несколько тысяч русских, а на




Национальные костюмы





Достопримечательности



Голубая мечеть

Эта мечеть является символом города, она пленит своей грандиозностью и изяществом, более величественной и пышно убранной мечети больше нет нигде в мире.



Галатская башня

