

Тверская область



Задачи урока:

- Определить особенности физико – географического и экономико – географического положения Тверской области;
- Оценить значение положения для характеристики природы, развития хозяйства и жизни населения;

Географическое положение Тверской области



X – Тверская область

Тверская область

- Площадь - 84,1 тыс. кв. км
- Областной центр – Тверь
- 36 административных районов
- Протяженность с З на В 450 км
- Протяженность с С на Ю 350 км





Изменение площади Тверской области

- 1913 г. – **64,6 тыс.кв.км** - Тверская губерния
- 1935 г. – **106 тыс.кв.км** – Калининская область
- 1945 г. – **65,8 тыс.кв.км**- 21 район и г. Великие Луки переданы в Великолукскую область и 3 района в Псковскую
- 1958 г. – **83,1 тыс.кв.км** - Великолукская область упразднена и 9 районов вернули в Калининскую область
- 1960 г. – **84,3 тыс.кв. км** – присоединили часть современного Торопецкого района (Плоскошь)
- 1967 г. – **84,1 тыс.кв. км** - Конаковский район (п. Ивановково) отошел к Московской области

Сравнение с другими областями и странами по площади

- Московская область – 47 тыс.кв.км
- Ярославская область – 36,3 тыс.кв.км
- Смоленская область – 49,9 тыс.кв.км
- Костромская область – 60,2 тыс.кв.км
- Бельгия – 30,5 тыс.кв.км
- Нидерланды – 32,4 тыс.кв.км
- Швейцария – 41,3 тыс.кв.км
- Австрия – 84,0 тыс.кв.км

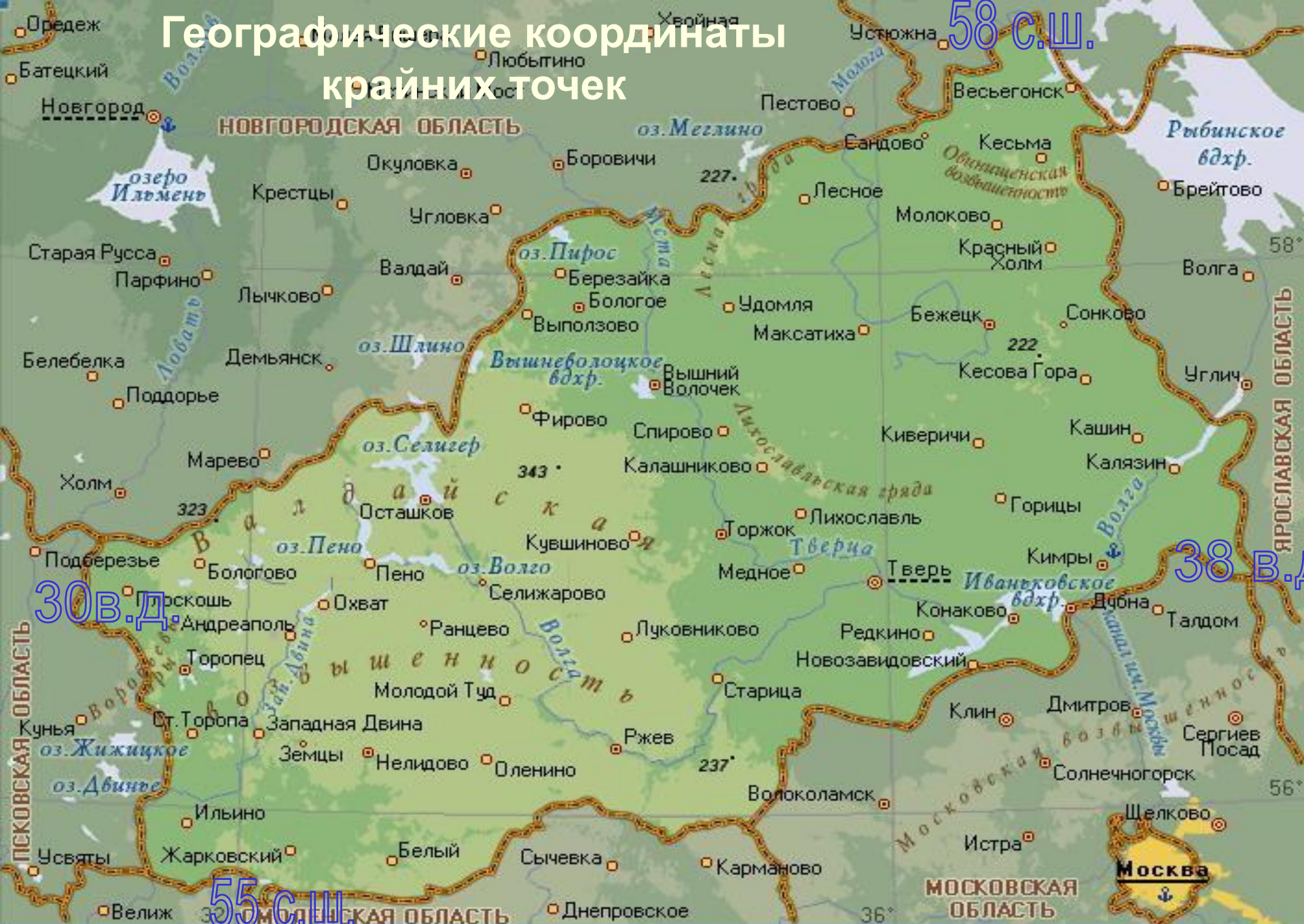
Карта Центральной России



Тверская область расположена в северо – западной части России

- Протяженность с севера на юг 350 км
- Протяженность с запада на восток 450 км
- Территория области вытянута с юго – запада на северо – восток

Географические координаты крайних точек



58° С.Ш.

30° В.Д.

38° В.Д.

55° С.Ш.



0 50 100 200 км

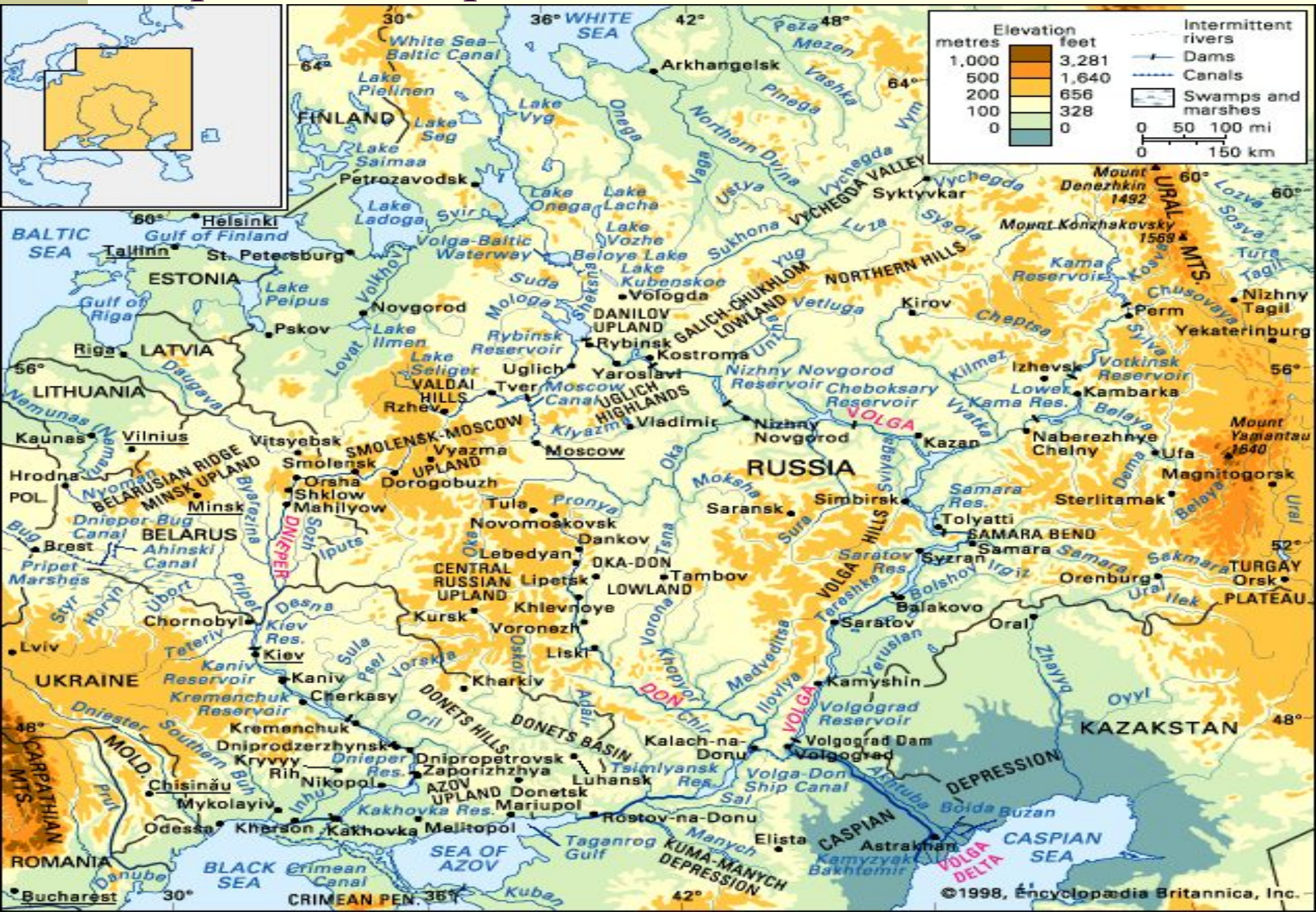
ТВЕРСКАЯ ОБЛАСТЬ

Влияние ГП на природу

- Умеренное количество солнечной радиации- 80 – 90 ккал;
- Умеренно-континентальный тип климата
- Восточно-Европейская равнина (осложнена ледниковой деятельностью) – Валдайская возвышенность
- Цнинская возвышенность – 343 м
- Водораздел трех рек: Волга, Западная Двина, Днепр
- Граница южной тайги и смешанных лесов

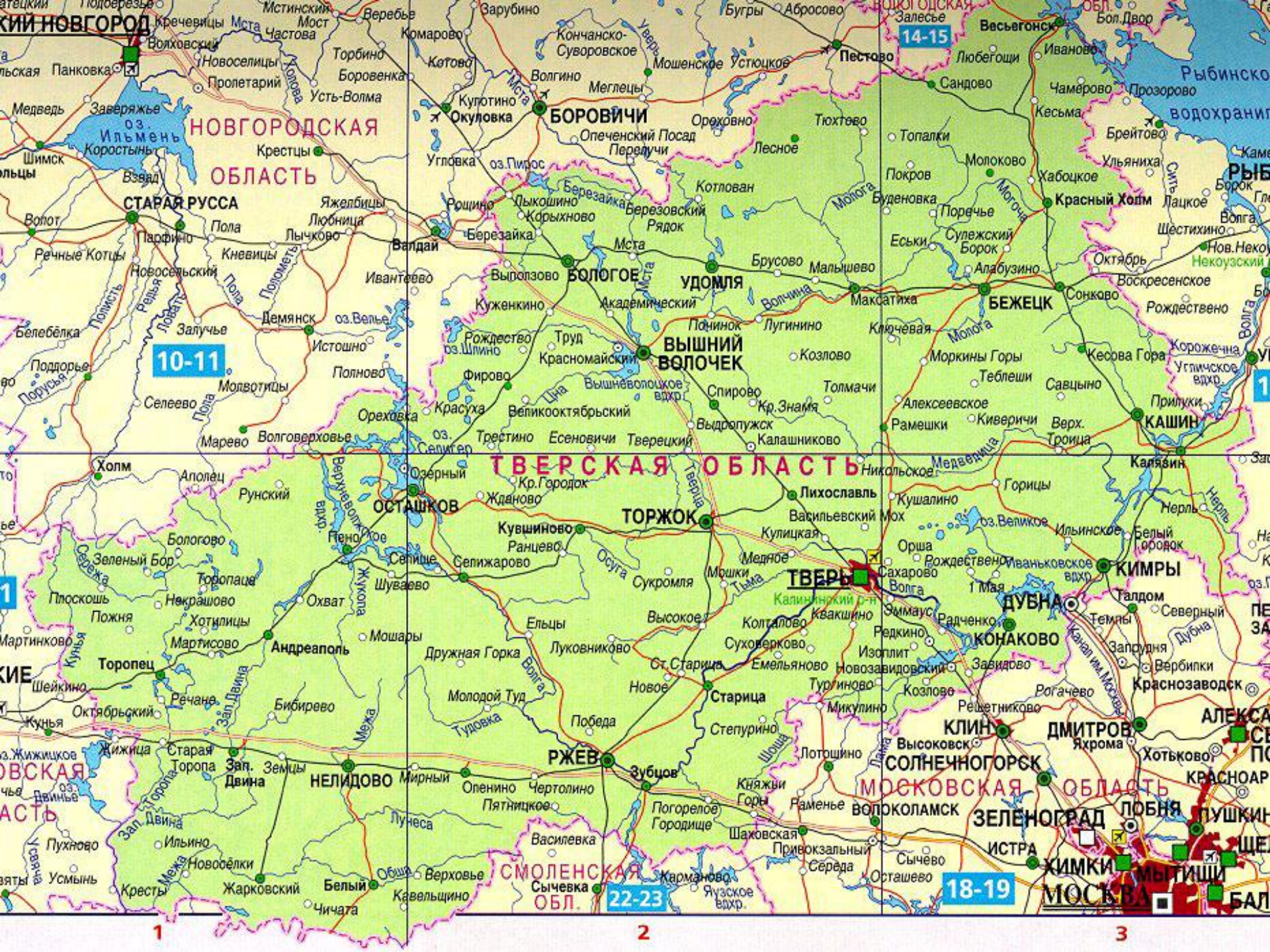


Северо-запад Европейской России



Экономико-географическое положение Тверской области





Особенности ЭГП Тверской области

тесные соседские связи;

положение между двумя столицами;

выгодное транспортное положение

(ж/д, автомобильные магистрали, водный путь)



Влияние ЭГП на развитие территории

особенности	Фактическая информация	следствие
Соседское положение		
Положение между двумя столицами		
Транспортное положение		
Расположение по отношению к культурно-хозяйственным центрам		

особенности	Фактическая информация	следствие
Соседское положение	Московская , Вологодская, Смоленская, Псковская, Ярославская, Новгородская области	Развитие экономических связей
Положение между двумя столицами	Москва и Санкт - Петербург	Транзитные пути: ж / д и автомобильная магистрали
Транспортное положение	Октябрьская ж / д; автомагистрали «Россия», «Балтия»;речная сеть Волги и ее притоков	Активные грузопотоки
Расположение по отношению к важнейшим культурно-хозяйственным центрам	Тверская область входит в Центральный экономический район	Развитие ведущих отраслей промышленности (машиностроение, энергетика, химическая

Историческое прошлое, красивая природа, близкое расположение столиц дает возможность развивать рекреационную деятельность на территории нашей области



Вопросы для закрепления:

- Какова площадь Тверской области?
- С какими областями граничит Тверская область?
- Какова протяженность области?
- Какие транспортные магистрали проходят через нашу область?
- Что способствует развитию рекреационного хозяйства в Тверской области?

Домашнее задание:

- Нанести на контурную карту границы области, подписать соседние территории, подписать транспортные магистрали, проходящие через территорию области