

Тюменская область: история, география, ЭКОНОМИКА

автор Макаров А.Д., преподаватель
Тюменского нефтегазового колледжа
имени Ю.Г.Эрвье, ТГНГУ

ТЮМЕНСКАЯ ОБЛАСТЬ



Физическая карта Тюменской области



ТЮМЕНСКАЯ ОБЛАСТЬ

Дата образования - 14 августа 1944 года

Территория - 1435,2 тыс. км²

**Протяженность с севера на юг - 2100 км,
с запада на восток - 1400 км**

**Омывается водами Карского моря
Граничит с Казахстаном, Республикой Коми,
Красноярским краем, Свердловской,
Курганской,
Омской, Томской, Архангельской областями**

Административный центр - г. Тюмень

Расстояние от Тюмени до Москвы - 2144 км

СЕВЕРНЫЙ УРАЛ



Граница Европы и Азии.

Протекающая в Западной Сибири река Обь самая протяженная в России (5410 км) и вторая по протяженности в Азии. Река образуется на Алтае слиянием рек Бии и Катунь. На севере река Обь впадает в Карское море, образуя залив, который носит название Обской Губы.



СЕВЕРНОЕ СИЯНИЕ



Город на полярном круге



Город был основан в 1595 году русскими казаками под именем Обдорск. Единственный город в мире, находящийся непосредственно на Полярном круге. Полярный день в Салехарде наблюдается месяц, с 7 июня по 7 июля, 31 сутки в году, верхний край солнца не опускается под горизонт. В Салехарде есть один из самых северных пляжей мира Температурный максимум- 33 градуса в июле.





ГУБЕРНАТОР ТЮМЕНСКОЙ ОБЛАСТИ
ЯКУШЕВ ВЛАДИМИР ВЛАДИМИРОВИЧ



ТЮМЕНСКАЯ ОБЛАСТНАЯ ДУМА



ПРАВИТЕЛЬСТВО ТЮМЕНСКОЙ ОБЛАСТИ



Герб Тюменской области



щитодержатели: черные соболя, каждый
с золотой мордой, горлом и грудью и с
червлённым языком;

девиз «СИБИРЬЮ ПРИРАСТАТЬ БУДЕТ».

ФЛАГ ТЮМЕНСКОЙ ОБЛАСТИ



ГЕРБ ТЮМЕНИ

Герб полный



Герб средний



Герб малый



Геральдическое описание герба

пывущее судно (дощаник) с мачтой
без парусов

Щитодержатели: бобр и лис, стоящие на
золотом трофее (состоящем из алебард,
знамен, барабанов с круглым щитом
посредине).

Девиз - От сего града начинается.

Тюмень является крупнейшим городом и административным центром Тюменской области, расположен на реке Тура, впадающей в Тобол.



**Тура́ — река в Западной Сибири, левый приток Тобола.
Длина 1030 км, площадь бассейна 80,4 тыс. км². Сплавная.
Судоходна на 635 км от устья.**



© Evgeniy Mishakov, 2007



Коренные народы Севера Тюменской области:
ханты, манси, ненцы и селькупы.



Сибирские татары это один из коренных народов Западной и Южной Сибири. В 14- 15 в.в. появляется Сибирское ханство. Столицей ханства становится Сибир (Искер). Ислам пришел к сибирским татарам из Бухары.

<u>Русские</u>	71,6 %
<u>Татары</u>	7,4 %
<u>Украинцы</u>	6,5 %
<u>Башкиры</u>	1,4 %

На территории Тюменской области как субъекта РФ расположены Азербайджанцы 1,3%
 На территории Тюменской области как субъекта РФ расположены Ханты-Мансийский
 Тюменской области как субъекта РФ расположены Ханты-Мансийский и Ямало-Ненецкий
 территории Тюменской области как субъекта РФ расположены Ханты-Мансийский и Ямало-Ненецкий автономные округа (которые также получили статус полноправных субъектов Российской Федерации в 1993 году)

Природа, климат,
животный и
растительный мир

СЕВЕРНЫЙ УРАЛ




Озеро Большое Хадата-Юган-Лор

Полярный Урал – самая северная часть Уральских гор, которая отличается одновременно своей суровостью и красотой.



Самая высокая вершина Полярного Урала – гора Пайер.






СЕВЕРНЫЙ УРАЛ



Северные олени , парнокопытное млекопитающее семейства оленевых. Живет в северной части Евразии и Северной Америки. Ест не только траву и лишайники, но и мелких млекопитающих и птиц.







Из истории области



**ЕРМАК
ТИМОФЕЕВИЧ**




БОЙ У ЧУВАШСКОГО МЫСА

1 сентября 1581 отряд казаков, под начальством Ермака, выступил в поход за Каменный Пояс (Урал) из Орла-городка.

Два раза разбили они сибирских татар, на Туре и в устье Тавды. На Иртыше казаки нанесли окончательное поражение татарам в битве при Чувашском мысу.

Хан Кучум бежал на юг, в Ишимские степи. 26 октября 1582 Ермак вступил в покинутую татарами Сибирь - столицу ханства.



Ермак — ледокол русского и советского флотов. Первый в мире ледокол арктического класса. Был заложен в Ньюкасле в декабре 1897 года по заказу России. На „Ермаке“ впервые в мире использован радиотелеграф Александра Попова.

4 октября 1941 года «Ермак» вновь был мобилизован. Он участвовал в эвакуации гарнизона полуострова Ханко и островов Финского залива, проводил корабли для обстрела позиций врага, выводил на боевые позиции подводные лодки.



Памятник покорителю Сибири — Ермаку. Проект памятника был разработан в Санкт-Петербурге академиком Брюлловым. Его открытие состоялось в 1839 году. Памятник высотой в 16 метров по своей форме напоминает обелиск.

Тюмень первый русский город в Сибири, который стали строить по приказу царя Федора Иоанновича.




Летом 1586 года воеводы Василий Сукин и Иван Мясной со стрельцами и казаками пришли в Сибирь.

29 июля 1586 г. они начали строить острог на месте разрушенной Чимги -Туры.

Первоначально стрельцы и казаки составляли большинство тюменского населения.





Троицкий монастырь - первое каменное здание в городе.



***В 1986 году, в честь
своего 400-летия,
и за заслуги перед
страной город был
награжден
орденом
Октябрьской
Революции.***

С 1867 по сегодняшний день звание «Почетный гражданин города Тюмени» получил около 50 человек, среди них:



Ю.А. Гагарин



Р.Ю.Эрвье



Ю.Гуляев

Эрвье Рауль-Юрий (1909 - 1991) - легендарный геолог, который руководил поиском и открытием тюменской нефти.



Тобольск. Основан в 1587. В 1590 году первым в Сибири получил статус города. С конца XVI до XVIII века — главный военный, административный, политический и церковный центр Сибири. С 1708 года — город, центр Сибирской губернии, простиравшейся от Урала до Тихого океана.

**Москва всячески поощряла здесь
каменное строительство. В
1683—1686 году присланными из
Москвы и Великого Устюга
каменщиками с подмастерьями
Герасимом Шарыпиным и
Гаврилой Тютинным строится
каменный Софийско-Успенский
собор.**

СОФИЙСКИЙ СОБОР В ТОБОЛЬСКЕ



Фото: С.Бородушкин


ТОБОЛЬСКИЙ КРЕМЛЬ





Нагорная часть Тобольска.

**Тобольский кремль —
единственный каменный кремль
во всей Сибири, его памятники —
уникальные образцы сибирского
зодчества. Каждый этап
строительства и каждый памятник
Кремля являются вехами
важнейших событий русской
истории.**



**Высота сооружения
составляет 75 метров.**

- В 1792 году началось строительство колокольни по проекту Александра Гучева. К 1797 году строительство колокольни было завершено. В 1809 году здесь были установлены куранты, изготовленные ямщиком Ильей Баяновым. На колокольне собора находилось 15 колоколов, в том числе и самый большой колокол Сибири весом 16 тонн. Так же на колокольне висел ссыльный угличский колокол.

Ссылный набатный колокол

С Тобольска начиналась знаменитая «сибирская ссылка». Первым ссылкой стал угличский колокол, поднявший народ на восстание после загадочной смерти царевича Дмитрия, младшего сына Ивана Грозного. Угличский колокол вернулся из тобольской ссылки только в 1892 году, после длительной переписки и получения разрешения императора [Александра III](#), в связи с приближающимся 300-летием ссылки.



СВЕТЛЕЙШИЙ КНЯЗЬ А.Д.МЕНЬШИКОВ



Александр Данилович лишился всех своих титулов, чинов и богатств, а его местом ссылки стал город Берёзов Тобольской губернии. Жена его, княгиня Дарья Михайловна, бывшая когда-то любимицей самого Петра, скончалась по дороге к местам отбывания. Эпидемия оспы унесла жизнь его дочери, а 12 ноября 1729 года не стало и самого Александра Даниловича. Похоронили его возле алтаря им же возведенной церквушки.

Тобольская ссылка

- Во второй четверти 19 в. в Тобольскую губернию ссылаются декабристы:
- Анненков И.А.
- Барятинский А.П.,
- Фонвизин М.А. - Тобольск,
- Муравьев - Апостол М.И.,
- Пуцин И.И.,
- Якушкин И.Д. - Ялуторовск.,
- всего в губернию было сослано 36 декабристов.
- Через Тобольский острог прошли и другие представители освободительных движений России – А.Н. Радищев, Ф.М. Достоевский, И.В.Петрашевский и многие другие.



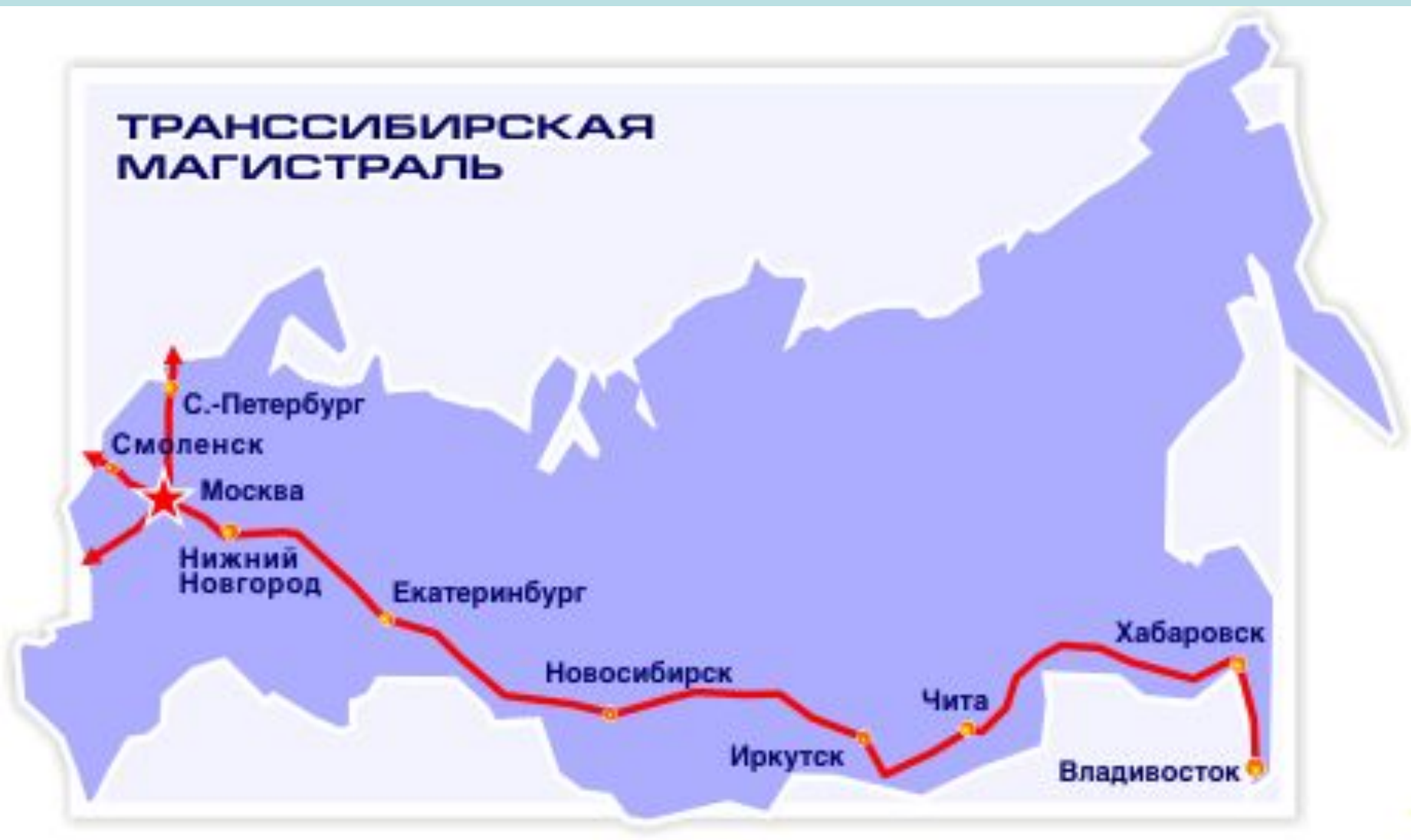
В XX веке Тобольск получил известность как место ссылки последнего русского царя Николая II и его семьи. Из Тобольска семья была переведена в Екатеринбург, где и была расстреляна.

**В период Великой
Отечественной
войны, в июле
1941, тело В. И.
Ленина было
эвакуировано в**



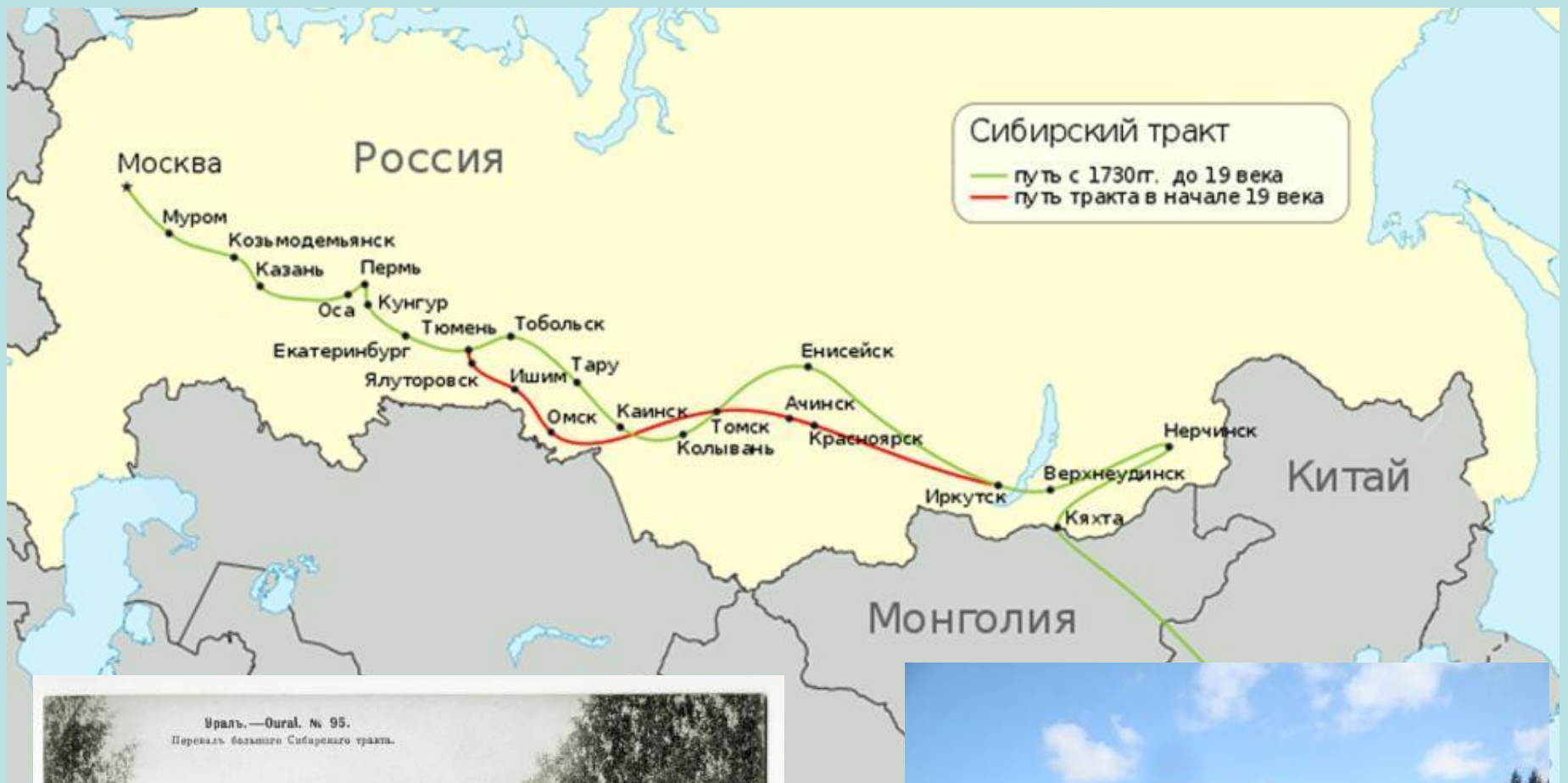
Транспорт

ТРАНССИБИРСКАЯ МАГИСТРАЛЬ



Транссибирская железнодорожная магистраль (Трансси́б), Великий Сибирский Путь (историческое название) — железная дорога через Евразийский континент, соединяющая Москву (до революции — Санкт-Петербург) и Дальний Восток. Длина магистрали 9288,2 км — это самая длинная железная дорога в мире.

Регулярное сообщение между Санкт-Петербургом и Владивостоком по железной дороге было установлено в июле 1903 года.



Сибирский тракт (иначе: Московский тракт) — сухопутный транспортный путь между европейской частью России, Сибирью и Китаем.

Обустройство тракта началось в 1730 и было закончено в середине XIX века, до этого из-за отсутствия дорог в основном использовались речные пути.

Сибирский тракт шёл из Москвы через Казань, Пермь, Екатеринбург, Тюмень, Тобольск, Томск, Енисейск, Иркутск, Нерчинск до границы с Китаем.





аэропорт Роцино находится в 13 км
к западу от города.

Промышленность и сельское хозяйство

Внезапно вздрогнула земля. Взревела, загрохотала. О, что тут стало!
Бомба! Бомба!

В Тюмень тогда полетела такая телеграмма: «21 сентября 1953 года в 21 час 30 минут на скважине № Р-1 Березовской буровой партии в момент подъема инструмента после разбуривания цементных пробок произошел внезапный газо-водяной выброс... Высота струи фонтана достигает 45— 50 метров...»

Так было открыто первое в Западной Сибири газовое месторождение.



**Летом 1960 года мастер Урусов на реке Конде получил первый фонтан промышленной нефти.
А через восемь месяцев на берегах реки Меги ударил нефтяной фонтан из скважины мастера Норкина.**



УРУСОВ Семен Никитич, Герой Социалистического труда (1962).

Люди земли Тюменской



ПЕРИОДИЧЕСКАЯ СИСТЕМА ХИМИЧЕСКИХ ЭЛЕМЕНТОВ Д.И.МЕНДЕЛЕЕВА

ГРУППЫ ЭЛЕМЕНТОВ

Группы	I	II	III	IV	V	VI	VII	VIII	IX	X
1	H									He
2	Li	Be	B	C	N	O	F			Ne
3	Na	Mg	Al	Si	P	S	Cl			Ar
4	K	Ca	Sc	Ti	V	Cr	Mn	Fe	Co	Ni
5	Rb	Sr	Y	Zr	Nb	Mo	Tc	Ru	Rh	Pd
6	Cs	Ba	La	Hf	Ta	W	Re	Os	Ir	Pt
7	Fr	Ra	Ac	Rf	Mn	Sg	Bh	Hs	Mt	

ЛАНТАНОИДЫ

АКТИНОИДЫ

www.calc.ru

Д.И. Менделеев 1834-1907

МАКЕТИНГОВАЯ КОМПАНИЯ АЛЮБИЯ МАККА

РАСПРЕДЕЛЕНИЕ ЭЛЕМЕНТОВ ПО ГРУППАМ

- 0-валентность
- 1-валентность
- 2-валентность
- 3-валентность

Дмитрий Иванович Менделеев. Всемирно известный ученый, автор периодической таблицы химических элементов, носящей его имя, Дмитрий Иванович Менделеев родился 27 января (8 февраля) 1834 года в семье директора Тобольской гимназии Ивана Павловича Менделеева.



Петр Павлович Ершов. Поэт-сказочник - автор знаменитого "Конька-Горбунка" Петр Павлович Ершов родился 22 февраля (6 марта по новому стилю) 1815 год в деревне Безруковой Ишимского округа Тобольской губернии.



Александр Александрович Алябьев
родился в 1787 году в Тобольске, в семье
губернатора. Автор известного романа
«Соловей».



Василий Григорьевич Перов родился в Тобольске в 1833 году. В начале 1860-х годов появились знаменитые полотна художника ("Сельский крестный ход на Пасхе", "Проповедь в селе"). В.Г. Перов был одним из основателей Товарищества передвижных художественных выставок.



Осипов Юрий Сергеевич- ученый
математик, механик. Родился в
Тобольске в 1936 году. Президент РАН
(1991-2013 гг.)



Алекса́ндр Гаври́йлович Абду́лов (29 мая 1953, Тобольск, Тюменская область, СССР — 3 января 2008, Москва, Россия) — советский и российский актёр театра и кино.



**Лидия Николаевна Смирнова
(1915 — 2007 гг.) — советская и
российская актриса театра и кино,
народная артистка СССР.**

Жанна Агузарова



Жанна Хасановна Агузарова (род. 7 июля 1962 года) — бывшая вокалистка группы «Браво», сделавшая сольную карьеру. Родилась в посёлке Туртас Уватского района. Отец — осетин. Из-за обнаружения у Агузаровой паспорта на чужое имя в 1984 г. её помещают сначала в Бутырскую тюрьму, затем в Институт судебной психиатрии им. Сербского, где признают вменяемой, и высылают на принудительные работы в леспромхоз в Тюменской области на полтора года.

Савва Мамонтов



- Савва Иванович Мамонтов (1841, Ялutorовск — 1918, Абрамцево) — русский предприниматель и меценат. В 1870—1890 годах имение Абрамцево стало центром художественной жизни России. Здесь подолгу жили и работали русские художники (И. Е. Репин, М. М. Антокольский, В. М. Васнецов, В. А. Серов, М. А. Врубель, М. В. Нестеров, В. Д. Поленов, К. А. Коровин) и музыканты (Ф. И. Шаляпин и другие).



Николай Васильевич Никитин (15 декабря 1907, Тобольск — 3 марта 1973, Москва) — русский архитектор.

Н.В. Никитин разработал конструкции фундаментов и несущих каркасов следующих зданий:

Дворца Советов (проектная высота здания - 420 метров, до июля 1941 года был построен только фундамент).

Здания МГУ на Ленинских (Воробьёвых) горах — главное здание высотой 240 метров на момент строительства было самым высоким зданием в Европе. Строительство шло с 1949 по 1953 год.

Дворца культуры и науки в Варшаве — строительство которого проходило в 1952 — 1955 годах.

Центрального стадиона имени В. И. Ленина в Лужниках

Монумента «Родина-мать зовёт!» в Волгограде — памятник высотой 85 метров и весом свыше 8 тысяч тонн.

Телевизионной башни в Останкино — строительство которой закончилось в 1967 году. Высота башни составляет 540 метров.

ПОКОРЕНИЕ ВЫСОТЫ



1951



Юрий Алексáндрович Гуляев (9 сентября 1930, Тюмень — 1986, Москва) — певец, народный артист СССР (1968).

Визитная карточка певца - песни «Знаете, каким он парнем был?», "Твоя нежность", "Созвездие Гагарина", «Русское поле», «На безымянной высоте».

Гуляев с огромным успехом так же пел русские народные песни «Из-за острова на стрежень» , «Вдоль по Питерской», "Метелица", "Утёс".

Написал ряд собственных песен, одна из которых — «Желаю Вам» (на стихи Роберта Рождественского).



Борис Пáвлович Грабóвский

Дата рождения: 26 мая 1901 г.

Место рождения: Тобольск, Российская империя

Дата смерти: 1966 год

Место смерти: Фрунзе, Киргизия, СССР

Известен как один из изобретателей телевидения.



Григóрий Ефíмович Распу́тин (1869 — 1916 гг.) — крестьянин села Покровское. Приобрёл всемирную известность благодаря своей близости к семье последнего российского императора Николая II. Имел репутацию «старца», прозорливца и целителя; по мнению некоторых современников, играл значительную роль в принятии кадровых и политических решений императора.







(c) Pavlov Vladimir





Вопросник по истории Тюменской области

Герб Тюмени был утверждён Екатериной Второй в 1785 году. В верхней части щита находится символика Тобольска - воинская арматура, знамена, барабаны, алебарды; в нижней - символика Тюмени - золотой дощаник в знак того, что «от сего города начинается плавание по рекам всей Сибири». А что такое дощаник? *Дощаник - большая плоскодонная лодка, на которой можно перевести много груза.*

Вблизи, какого села и в каком году в Сибири забил первый нефтяной фонтан? *Первый нефтяной фонтан ударил в июне 1960 года вблизи села Шаим.*

В 1963 году в Тюмени были созданы два новых института. Назовите их. *В 1963 году в Тюмени были созданы два института – медицинский (ныне академия) и индустриальный (ныне нефтегазовый университет).*

В каких годах семья Романовых находилась под арестом в г. Тобольске? *в 1917-1918 гг.*

По указу, какого царя началось Строительство Тюмени?

Назовите выдающихся людей в истории России из Тюменской области (ученого, композитора, сказочника, артиста, певца, писателя, художника, политического деятеля, геолога)?

Когда первые люди стали селиться в Западной Сибири? *15-20 тысяч лет назад в конце древнекаменного века.*

Какие племена заселили территорию Тюменской области? племена ханты и манси (вогулы), ненцы (самоеды), селькупы (остяки). В конце первого тысячелетия н.э. на юге Тюменской области появляются тюркские племена, которые позднее сформировались в этническую общность - сибирские татары.

Кто был организатором похода отряда Ермака в Сибирь? уральские купцы и промышленники Строгановы. В 1582 г. казаки начали поход против Сибирского ханства. 23 октября 1582 г. произошло решающее сражение с Кучумовскими войсками. В битве у Чувашского мыса ханские силы были разгромлены. Четыре года продолжался поход казаков в Сибирь.

Кому было поручено строительство города Тюмени? В 1586 г. воеводами В. Сукиным и И. Мясным на р. Туре начато строительство острога, который впоследствии стал первым русским городом в Сибири - Тюменью.

В каком городе был построен единственный в азиатской части страны Кремль?

С начала XVII в. на территорию Тюменской области высылают "государственных" преступников. А кто был первым сибирским ссыльным? Угличской колокол.

Какие два великих пути проходят через город Тюмень?

В честь какого революционного деятеля названа улица Пермякова?

В чем своеобразие национально-государственного устройства Тюменской области? В 1930 г. на Обском Севере было образовано два национальных округа - Остяко-Вогульский и Ямало-Ненецкий.

Какая в стране область самая большая по территории?

- *Проходит ли по территории области граница между Европой и Азией?*
- *Как тюменские коты связаны с историей Эрмитажа? В феврале 1944 года тюменская милиция в течение двух недель собирала по городу котов и кошек для отправки в Эрмитаж (г. Ленинград), где за время блокады развелось множество грызунов, представлявших угрозу для произведений искусства. 238 «усатых стражей» было отправлено в северную столицу, где они дали начало новой популяции ленинградских кошек.*
- *Как связаны глава администрации города Тюмени и лорд-канцлер, хранитель печати Англии во времена Генриха VIII? Моор Александр Викторович и Томас Мор (1478, Лондон — 1535, Лондон) — английский юрист, лорд-канцлер, мыслитель, писатель, гуманист, святой Католической церкви.*
- *На чьем памятнике написано – «от благодарной Тюмени»? Памятник Раулю-Юрию Георгиевичу Эрвье — первооткрывателю тюменской нефти.*
- *Самый известный выпускники тюменского ПТУ №7? Герои Социалистического Труда С.Н. Урусов, Н.Д. Глебов.*