

# Угольная промышленность Украины

Загария Ирина Владимировна СОШ № 34 г. Енакиево Донецкая область

**Угольная промышленность** – это отрасль, которая добывает, транспортирует и перерабатывает уголь.



**Угольная**

```
graph TD; A[Угольная] --> B[Буроугольная]; A --> C[Каменноугольная];
```

**Буроугольная**  
я

**Каменноугольная**  
я



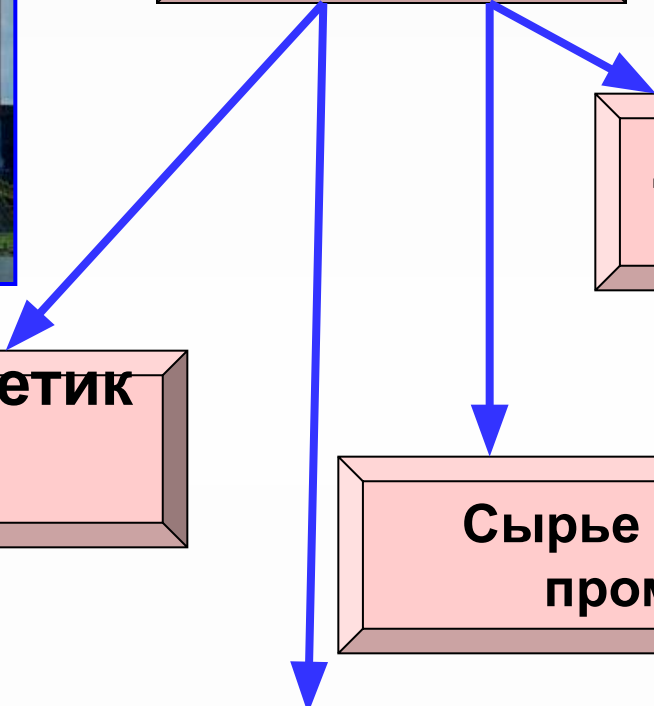
**Уголь**

**ТОПЛИВО**

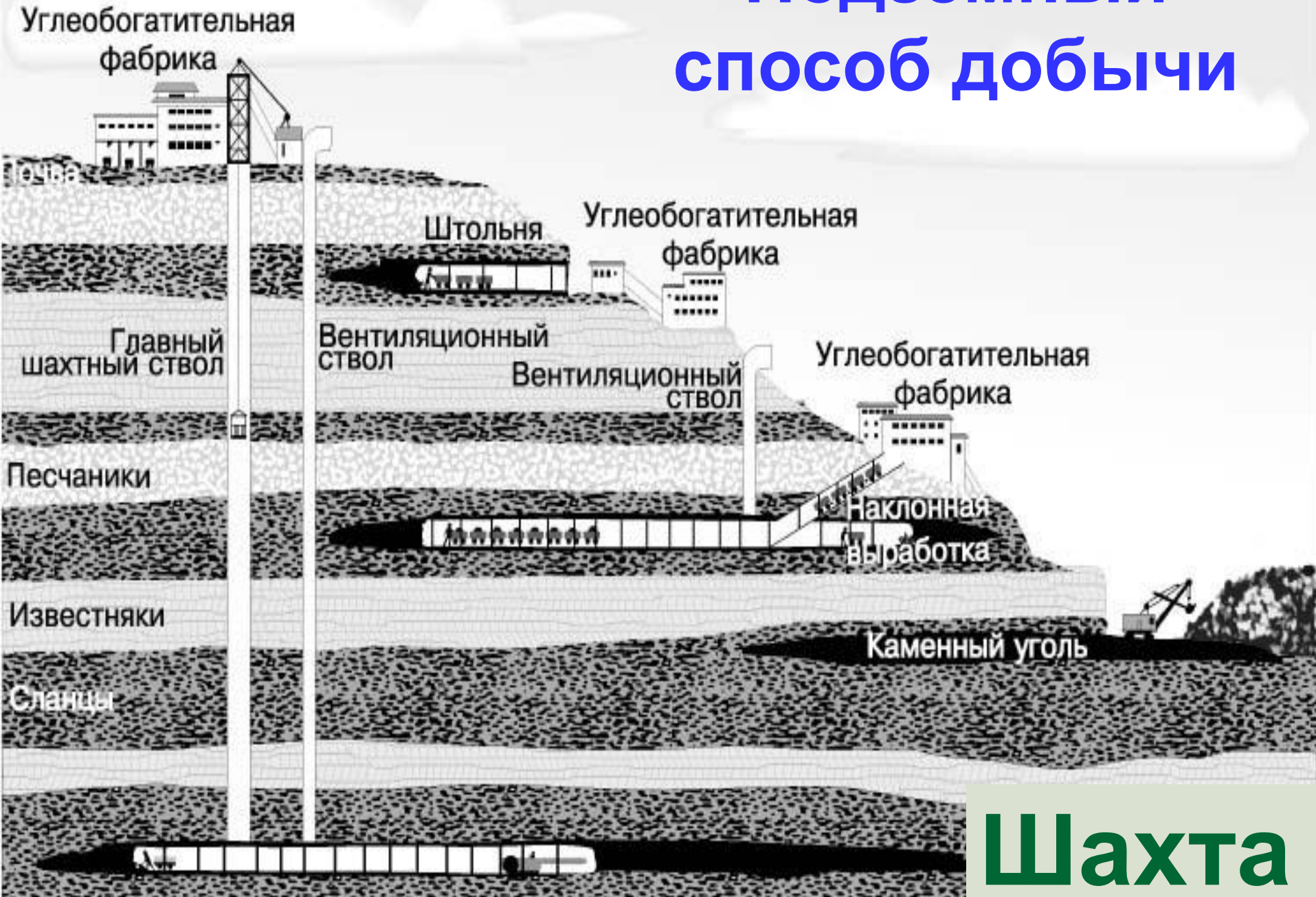
**Электроэнергетика**

**Сырье для химической промышленности**

**Черная металлургия**




# Подземный способ добычи



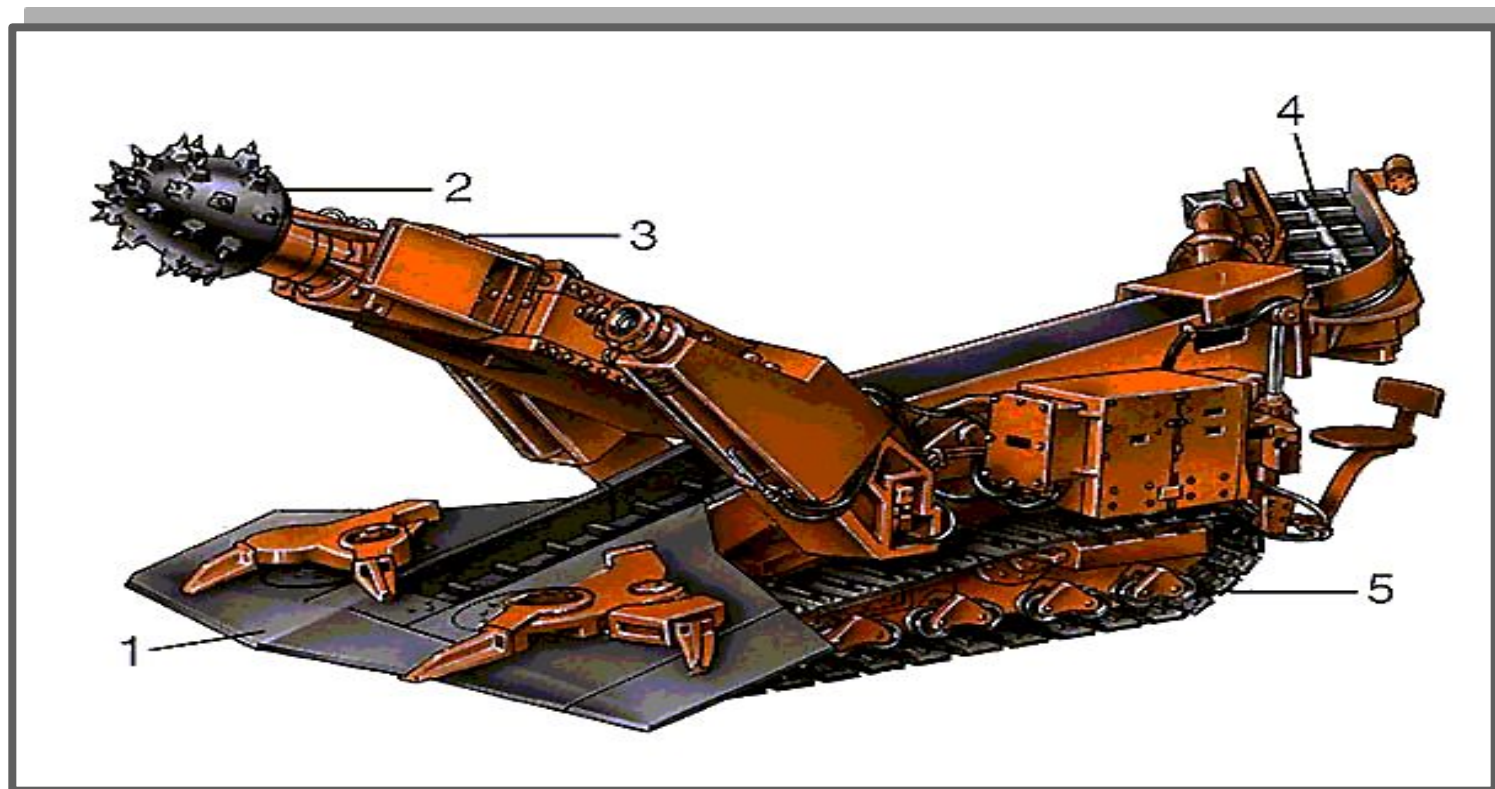
Шахта



**ш. «Полтавская»  
г. Енакиево**



**ГОРНЫЙ КОМБАЙН** - машина, производящая разрушение массива горных пород и погрузку их в транспортные средства.



Горный комбайн проходческий: 1 — погрузочный стол; 2 — фрезерная коронка; 3 — стреловидный исполнительный орган; 4 — перегружатель; 5 — ходовая часть.

# Открытый способ добычи





# Транспортировка



# Обогащение



# Потребитель

При обогащении образуются  
отвалы «пустой породы» -  
терриконы

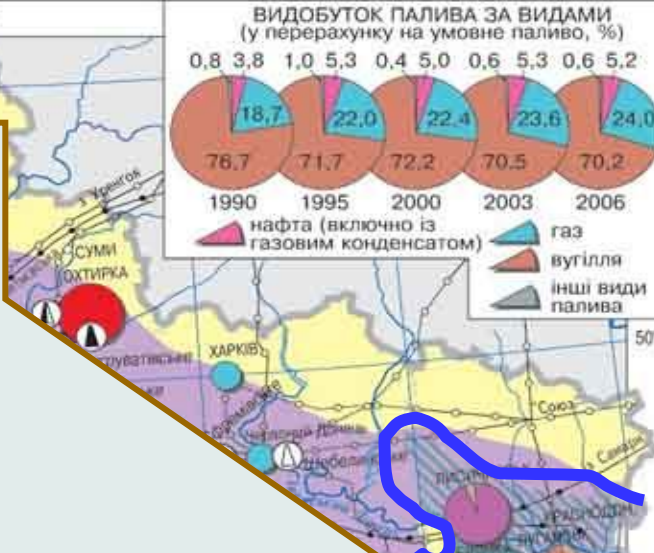


# Донецкий бассейн (Донбасс)

ПАЛИВНА ПРОМИСЛОВІСТЬ



**Содержит 92 % запасов каменного угля Украины. Его площадь- 50 тыс. кв.км. Это старейший бассейн в Украине: первые месторождения здесь были открыты в 1721 г. Г. Капустиным. Добыча угля ведется на глубине 1000-1200 м. Наибольшее количество шахт расположено в Макеевке, Енакиеве, Красноармейске.**



ПАЛИВНА ПРОМИСЛОВІСТЬ У ЗАГАЛЬНОМУ ОБСЯГІ ПРОМИСЛОВОГО ВИРОБНИЦТВА (% вартості продукції)

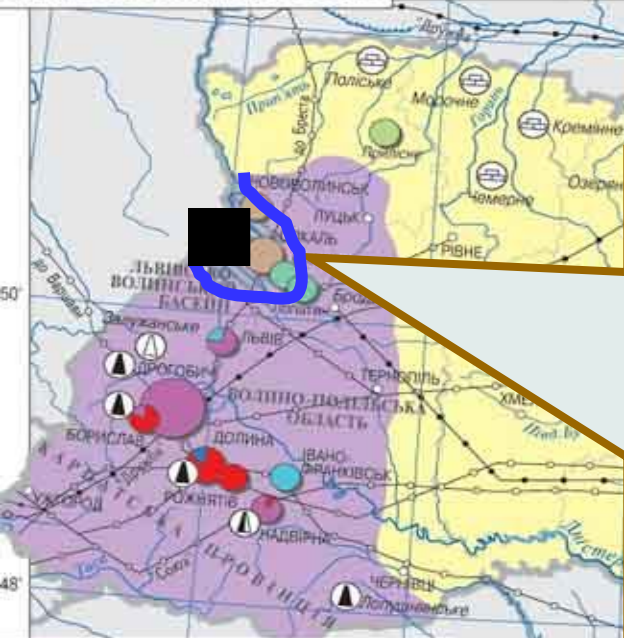




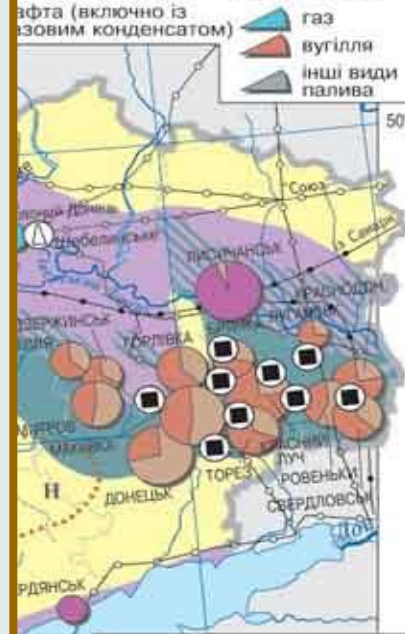
# Львовско-Волынський басейн

ПАЛИВНА ПРОМИСЛОВІСТЬ

26° на схід від Гринвіча 28° 30° 32° 34°



Розположен в межах Львівської та Волинської областей. Його площа - 10 тис. кв. км. Добыча вугля почалась в 1950-х гг. Мощність пластів - до 0,6 м, глибина залягання - 100-900 м. Якість вугля гірша, переважають високосольні вугля, що містять велику кількість вологи, сірки та азоту.



ПАЛИВНА ПРОМИСЛОВІСТЬ У ЗАГАЛЬНОМУ ОБСЯЗІ ПРОМИСЛОВОГО ВИРОБНИЦТВА (% вартості продукції)





# Днепровський басейн

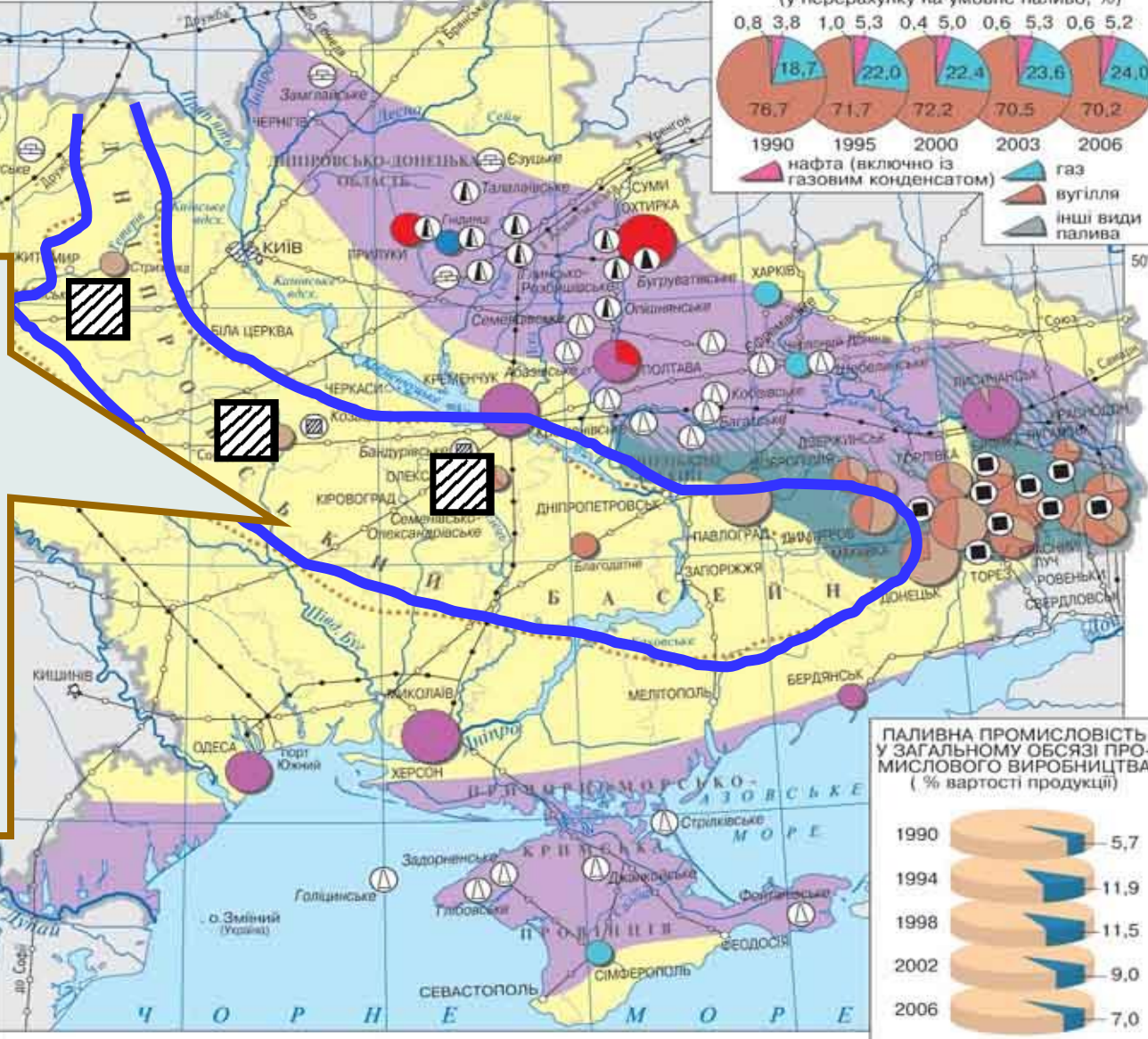
ПАЛИВНА ПРОМИСЛОВІСТЬ

26° на схід від Гринвіча 28° 30° 32° 34°

ВИДОБУТОК ПАЛИВА ЗА ВИДАМИ  
(у перерахунку на умовне паливо, %)



**Басейн займає територію Кіровоградської, Черкаської і Житомирської областей. Добыча вугля ведеться відкритим способом. почалась в XVIII столітті.**



- Видобуток вугілля
- Збагачення вугілля
- Нафтова
- Нафтодобувна
- Нафтопереробна
- Нафтопроводи
- Видобуток природного газу
- Переробка попутного нафтового газу
- Торф'яна
- Видобуток торфу
- Виробництво торф'яних брикетів
- Газопроводи

ПАЛИВНА ПРОМИСЛОВІСТЬ У ЗАГАЛЬНОМУ ОБСЯЗІ ПРОМИСЛОВОГО ВИРОБНИЦТВА (% вартості продукції)

