

# Ульяновская область

Административный центр —  
город Ульяновск.




# Содержание

- Флаг и герб области
- Из истории
- Население и национальный состав
- Экономика
- Промышленность
- Сельское хозяйство
- Транспорт
- Список использованной литературы

# Ульяновская область

Флаг



Герб




# Ульяновская область

- Ульяновская область — субъект Российской Федерации, входит в состав Приволжского федерального округа. Административный центр — город Ульяновск.
- Регион граничит: с Самарской областью на востоке, с Саратовской на юге, с Пензенской областью и Мордовией на западе, с Чувашией и Татарстаном на севере.
- Образована 19 января 1943 года указом Президиума Верховного Совета СССР.



# Из истории

- Заселение Среднего Поволжья людьми по данным археологической науки произошло более 100 тысяч лет назад.
- О присутствии людских коллективов в Ульяновском Поволжье в эпоху палеолита свидетельствуют отдельные стоянки и местонахождения орудий из камня и кости, обнаруженные в устье р. Черемшан на полуострове Тунгуз, на побережье Волги в районе Ундоровского курорта.
- В VIII — IX веках Ульяновское Поволжье вошло в состав Ранней Волжской Булгарии как союза кочевых тюркоязычных и оседлых угрофинских племён.

- 
- 27 декабря 1780 года было образовано Симбирское наместничество, преобразованное в 1796 году в Симбирскую губернию.
  - В 1924 году Симбирская губерния была переименована в Ульяновскую.  
Ульяновская губерния была упразднена 14 мая 1928 года.
  - С началом Великой Отечественной войны в Ульяновск, находившийся в тылу, эвакуируются предприятия, учреждения, население из западных регионов страны, из Москвы и Ленинграда.
  - 19 января 1943 года была образована Ульяновская область, в состав которой вошел ряд районов Куйбышевской и Пензенской областей.

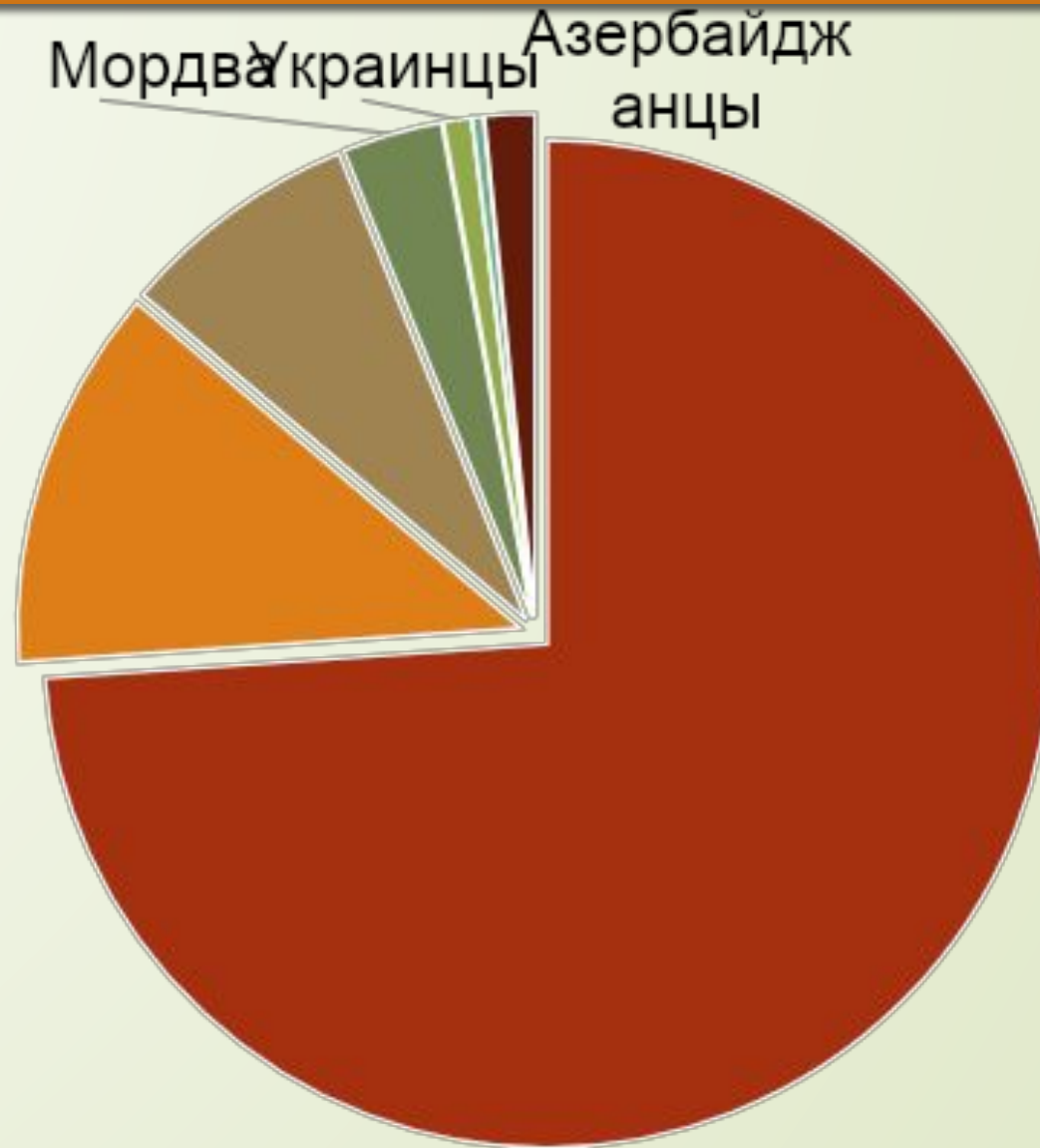
Карта Симбирского Наместничества **1780** год





# Население. Национальный состав

Численность населения области – **1 267 561** чел. (2014).  
Плотность населения – **4,09** чел./км<sup>2</sup> (2014).  
Городское население — **74,44 %** (2013).





# **Экономика Ульяновской области**

# Промышленность

- Основной отраслью специализации является машиностроение, на долю которого приходится 56 % объёма промышленного производства. Представлено авиастроением, приборостроением, станкостроением, автомобилестроением.
- Важное место в отрасли занимает группа заводов автомобильной промышленности - Ульяновский автозавод.
- В Ульяновске находится один из крупнейших в Европе авиационных заводов — «Авиастар-СП».
- На втором месте по доле промышленного производства области находится пищевая промышленность — 13,7 %.



# Промышленность

- Производство сахара, которое сосредоточено на единственном предприятии — ОАО «Ульяновсксахар»
- Значительное развитие получила электроэнергетика — 12,5 %.
- На базе собственных ресурсов получил развитие производство строительных материалов (6 % от общего объёма промышленного производства) - ЗАО «Ульяновскцемент»
- Высококачественные стекольные пески Ташлинского горнообогатительного комбината (ныне ОАО «Кварц») поставляются крупнейшим стекольным заводам России.



# Сельское хозяйство

- Ульяновская область — один из важных аграрных регионов России. В области разводят крупный рогатый скот мясо-молочного направления.
- Занимаются птицеводством, свиноводством, овцеводством, кролиководством, рыбоводством.
- Ведущее место в растениеводстве принадлежит производству технических культур (сахарная свекла) и картофеля, зерновых (пшеница, ячмень, рожь, овес) и кормовых (кукуруза, люцерна, подсолнечник) культур.



# Транспорт

- Ульяновская область является крупным транспортным узлом. Через регион проходят важные авиационные, железнодорожные и автомобильные коммуникации всех направлений России.
- Через область проходят международные воздушные линии, соединяющие Поволжье с Европой, Средней Азией, Ближним Востоком и Китаем.
- Ульяновск является единственным городом в Приволжском федеральном округе, на территории которого расположены два аэропорта класса «А»: «Ульяновск-Центральный» и международный аэропорт «Ульяновск-Восточный».


- Протяжённость автомобильных дорог федерального и регионального значения составляет 4904,5 км, из них федеральных автомобильных дорог — 431,7 км, региональных — 4472,8 км.



- Железнодорожные перевозки на территории региона осуществляет Ульяновское отделение Куйбышевской железной дороги — филиал ОАО «РЖД».



□ Ульяновский речной порт расположен на обоих берегах Волги. Деятельность в речном порту осуществляет ОАО «Ульяновский речной порт», имеющее лицензии на перевозки грузов и пассажиров внутренним водным транспортом, погрузочно-разгрузочную деятельность. В селе Криуши существует судостроительный завод и действует судоходная компания ООО ПЭФ «Волгаремфлот», занимающаяся грузоперевозками.



# Список использованной литературы

- Экономика. [Электронный ресурс]. - Режим доступа:  
<http://ulgov.ru/page/index/permlink/id/2160/>
- Административно-территориальное деление Ульяновской области. [Электронный ресурс] - Режим доступа:  
<http://www.bankgorodov.ru/region/region.php?id=65>
- Паспорт Региона: Ульяновская область. [Электронный ресурс] - Режим доступа:  
<http://bmarafon.ru/UGE/images/svedenija/Uljanovskaja%20oblast.pdf>





Спасибо за  
внимание!