

УНИКУМЫ ПРИРОДНЫХ КОМПЛЕКСОВ РОССИИ



ГЕОГРАФИЧЕСКОЕ ПОЛОЖЕНИЕ



1
2

3
5

6


4

8

7

9


10



СТОЛБЫ ВЫВЕТРИВАНИЯ




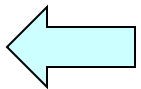
- Уникальный геологический памятник на горе Мань-Пупунёр (республика Коми). Около 200 миллионов лет назад на месте каменных столбов были высокие горы, по прошествии тысячелетий слабые породы разрушились и до наших дней дошли только твердые сланцы. прежде Столбы Выветривания являлись объектами культа манси. манси обожествляли грандиозные каменные изваяния, поклонялись им, но подниматься на Маньпупунёр было величайшим грехом.





ЛЕСА КОМИ

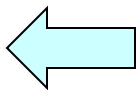
- Самые большие нетронутые леса в Европе (территория 32 600 км²). Находятся на территории Печоро-Илычского заповедника и национального парка «Югыд Ва». Фауна лесов включает более 200 видов птиц, а также многие редкие виды рыб и млекопитающих, флора — сотни видов растений, в том числе охраняемых.



КУНГУРСКАЯ ЛЕДЯНАЯ ПЕЩЕРА



- Одна из крупнейших карстовых пещер в Европейской части России. Возраст пещеры ок. 10-12 тыс. лет. Протяженность пещеры составляет около 5700 м, из них 1,5 км оборудовано для посещений туристами.




ЭЛЬБРУС



- Высочайшая вершина России, нередко Эльбрус также называют высочайшей европейской вершиной. Представляет собой двухвершинный конус вулкана.




ОБЬ




- Самая протяжённая река в России и вторая по протяжённости в Азии. Река образуется на Алтае слиянием рек Бии и Катунь. На севере река впадает в Карское море, образуя залив (около 800 км длиной), который носит название Обская губа.

ВЕРХНЕТАЗОВСКИЙ ЗАПОВЕДНИК


- Государственный заповедник. Расположен на территории Красноселькупского района Ямало-Ненецкого автономного округа. Общая площадь 631 308 га. В фауне заповедника насчитывается около 35 видов млекопитающих, 20 видов рыб, 149 видов птиц, во флоре около 310 видов сосудистых растений. На леса в заповеднике приходится 534,9 тыс. га и на болота — 90,7 тыс. га.



АЛТАЙ





□ Сложная система самых высоких в Сибири хребтов, разделённых глубокими долинами рек и обширными внутригорными и межгорными



ДОЛИНА ГЕЙЗЕРОВ



- Вулканический каньон шириной около 2 км и длиной чуть более 4 км. Одно из наиболее крупных гейзерных полей мира и единственное в Евразии. Расположено на Камчатке в Кроноцком биосферном заповеднике. Здесь находятся около 20 крупных гейзеров и множество источников, периодически выбрасывающих фонтаны почти кипящей воды (более 95°C) и пи



Спасибо за внимание!!!

КОНЦЕЦ!