

Урал

*Выполнила
ученица
9 А класса
Усова
Виктория*



Туризм на Урале

Маршруты для:

- Альпинистов
- Любителей водного туризма
- Любителей конного туризма
- Спелеологов



Маршрут для альпинистов

- ✓ Манарага
- ✓ район пика Свердлова
- ✓ пик Южная Колокольня ("Сведловских Туристов")



Манарага

"Визитная карточка" Приполярного Урала, одна из наиболее известных вершин. Высота 1820 м (на некоторых картах - 1620). Вершина представляет собой сильно рассеченный гребень с 5-7 огромными жандармами (отсюда название - "Медвежья Лапа", перевод с манси). Восхождение по классическому пути, по гребню от перевала Студенческий, не сложно и имеет категоричность 1Б. А вот траверс всей "пилы" в зимних условиях был осуществлен лишь единожды в 1960-м году



Манарага, вид из долины Ломесь-Вожа

Район пика Свердлова

Горный массив в истоках рек Ломесь-Вож и Хобе-Ю. Высоты приближаются к 1800 м. На западе массив стыкуется с хребтом Непрístupный, на севере через пик Граничный и пер.Новый граничит с интересным массивом пика Комсомола. Здесь сосредоточено несколько довольно крупных ледников (по масштабам Приполярного Урала), развит альпийский гляциальный рельеф. Интерес представляет восхождение на гранитную башню самого пика Свердлова, интересны и практически не исследованы и соседние вершины. Выделяется своей формой игла на вершине пика Граничный.



пик Граничный, вид с пер.Новый

Пик Южная Колокольня ("Сведловских Туристов")

Расположен в массиве Колокольного хребта, в его южной части. Высота 1646 м. На север, запад и восток вершина обрывается крутыми скалистыми склонами, и лишь с юга, от истоков ручья Профиль Манараги, возможен простой подъем по осыпному склону. Особый интерес представляют северная стена и близлежащие крутые гребни.



северная стена
Колокольни
Южной

Маршрут для любителей водного туризма

- Первый сплав по рекам Вишера и Кама
- Второй сплав по рекам Белая и Уфа



Сплав по рекам Вишера и Кама



Река Вишера

Сплав по рекам Вишера и Кама




Река Кама

Маршрут для любителей конного туризма



Маршрут для спелеологов




*Кунгурская
ледяная
пещера*

Маршрут для спелеологов

Кунгурская ледяная пещера - известна далеко за пределами Урала, она находится в окрестностях Кунгура. У входа в нее разместились здания Кунгурской карсто-спелеологической станции Уральского филиала Академии наук СССР, научные работники которой ведут большую работу по исследованию пещеры.

Осмотр пещеры начинается с беседы у карты. Затем, пройдя 40-метровый тоннель с несколькими дверями, группа выходит в грот Бриллиантовый. В лучах прожекторов сверкают гранями ледяные кристаллы, ослепительными искрами отражаются ажурные снежинки. Длина грота около 20 м. Особенно красив грот Бриллиантовый в марте — апреле. Затем туристы попадают в самый холодный грот пещеры — Полярный с огромными ледяными натеками, большими глыбами льда. В северо-восточной части грота поднимается вверх ледяной столб, со скалистых утесов сползает ледяной водопад.



Дополнительно



Вот так мы отдыхаем!



***Вот так
лазаем!***


А так переправляемся!



г. Пайер



г. Народная



г. Денежкин Камень



г. Ямантау



Конец

