

Урал

Урал расположен между Восточно-Европейской и Западно-Сибирской равнинами

В составе Урала: Уральская горная система, вытянутая почти меридионально к югу от берегов Карского моря. Длина более 2000 км, ширина от 40 до 150 км. Состоит из главного водораздельного хребта и нескольких боковых хребтов, разделенных широкими понижениями. Делится на Полярный Урал, Приполярный Урал, Северный Урал, Средний Урал и Южный Урал. Наиболее высокая точка — г. Народная (1895м)



Что такое Урал ?

- С точки зрения геолога, Урал – это выход на земную поверхность складчатого фундамента Урало-Сибирской платформы
- С физико-географической точки зрения ,Урал – это полоса сравнительно невысоких, сильно разрушенных гор, протянувшихся по меридиану от Карского моря до Казахстанских степей более чем на 2 тысячи км.



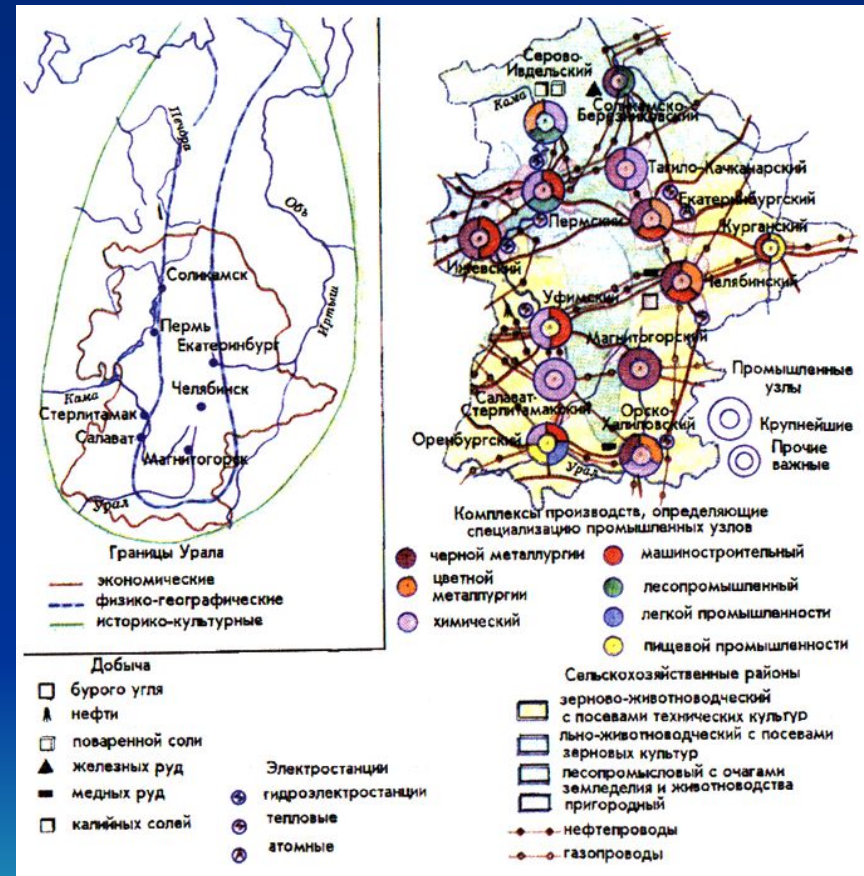
Что такое Урал ?

- С точки зрения социально-экономической географии Урал- это Уральский экономический район , в состав которого входят 2 республики (Удмуртия и Башкирия), четыре области России (Свердловская, Челябинская, Курганская, Оренбургская) и Пермский край



Полезные ископаемые

- Железные руды
- Никелевые руды
- Хромовые руды
- Калийные соли
- Асбест
- Нефть
- Уголь
- Газ



Реки и озера

- Реки принадлежат бассейну Северного Ледовитого океана (Тобол, Исеть, Тура и др. относятся к системе Оби) и Каспийского моря (Кама с Чусовой и Белой, р. Урал). Много озер (Таватуй, Аргази и др.)
- *Озеро Увильды*



Лесные ландшафты

- На большей части Урала преобладают лесные ландшафты; на западном склоне главным образом темнохвойные елово-пихтовые леса, на восточном склоне — светлохвойные сосново-лиственничные. На Южном Урале — лесостепь и степь (большая часть распахана). В пределах Урала — Ильменский, Башкирский заповедники



Население

- Сейчас в районе проживает менее 20 млн. человек, из которых $\frac{3}{4}$ горожане
- Численность населения изменяется. Во-первых, из-за отрицательного естественного прироста. Во-вторых, в связи со значительным оттоком населения в другие районы страны



Население

- Коренные народы:
 - башкиры – тюркская группа,
 - удмурты – финская группа,
 - коми-пермяки – финская группа
- Основу системы расселения Урала составляют города. Их более 140. 70 % современных городов основывались сразу как городские поселения в эпоху Петра I



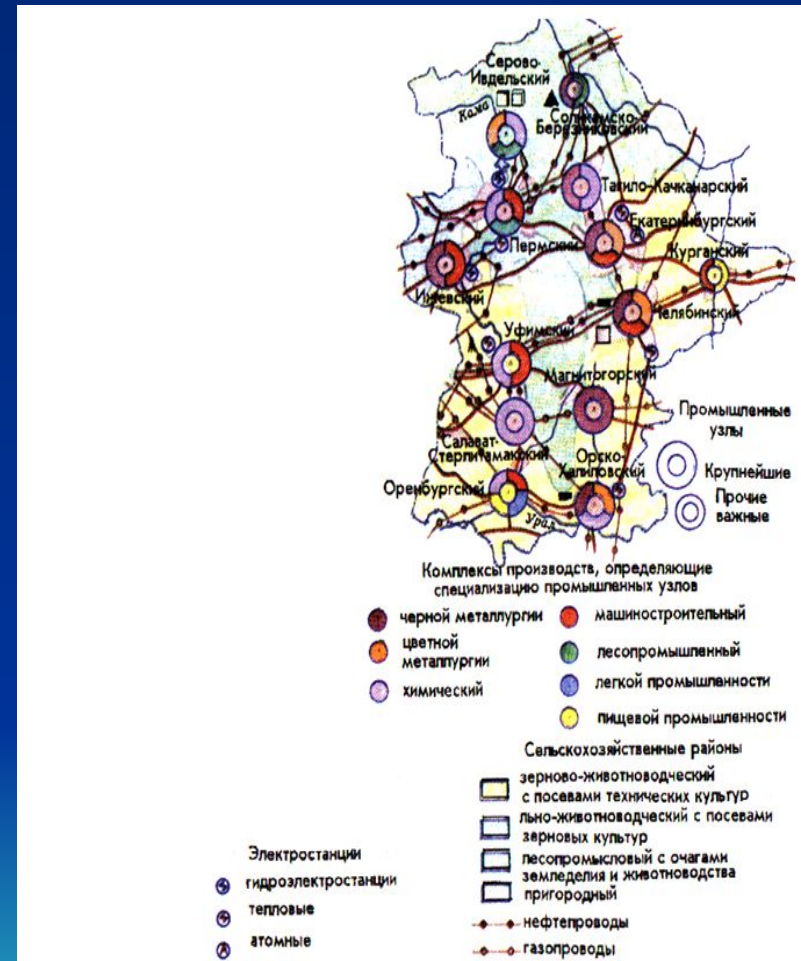
Население

- Основные причины миграции – суровые климатические условия, слабое развитие социальной инфраструктуры, сложность трудоустройства женщин, катастрофическая экологическая ситуация. Только в последние годы благодаря исходу русского населения из государств центральной Азии число въезжающих в район стало превышать число выезжающих из него. В основном уезжает из района молодежь. Поэтому население Урала из года в год всё более стареет.



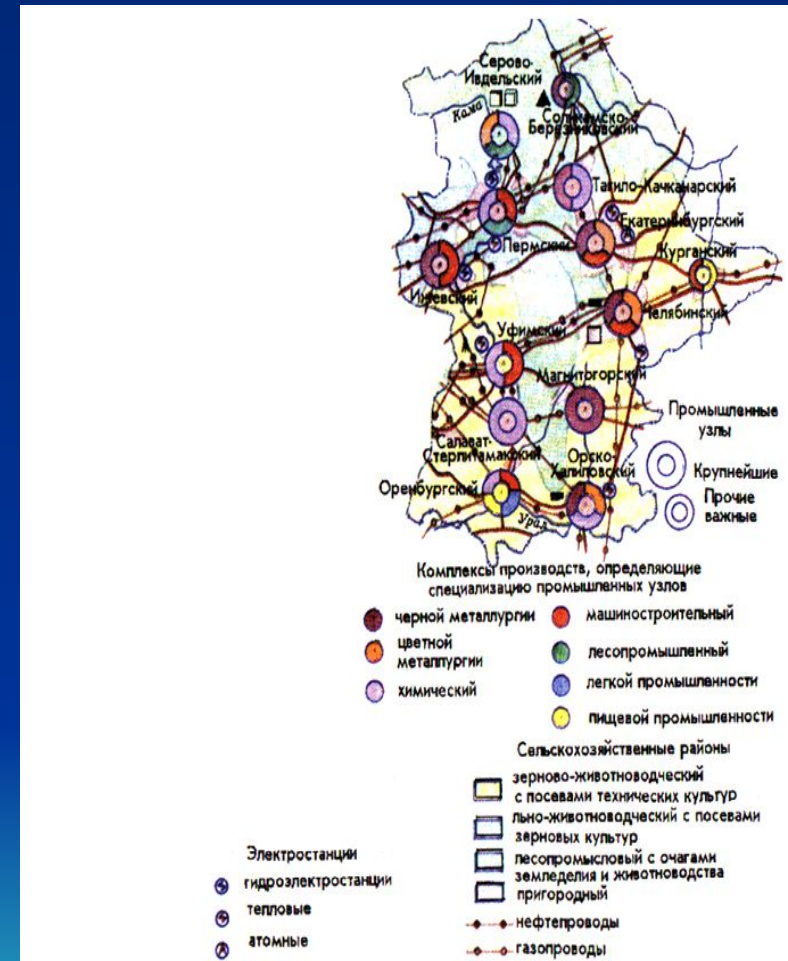
Промышленность

- Металлургия
- Химическая промышленность
- Машиностроение
- ВПК
- Нефтеперерабатывающая промышленность
- Пищевая промышленность



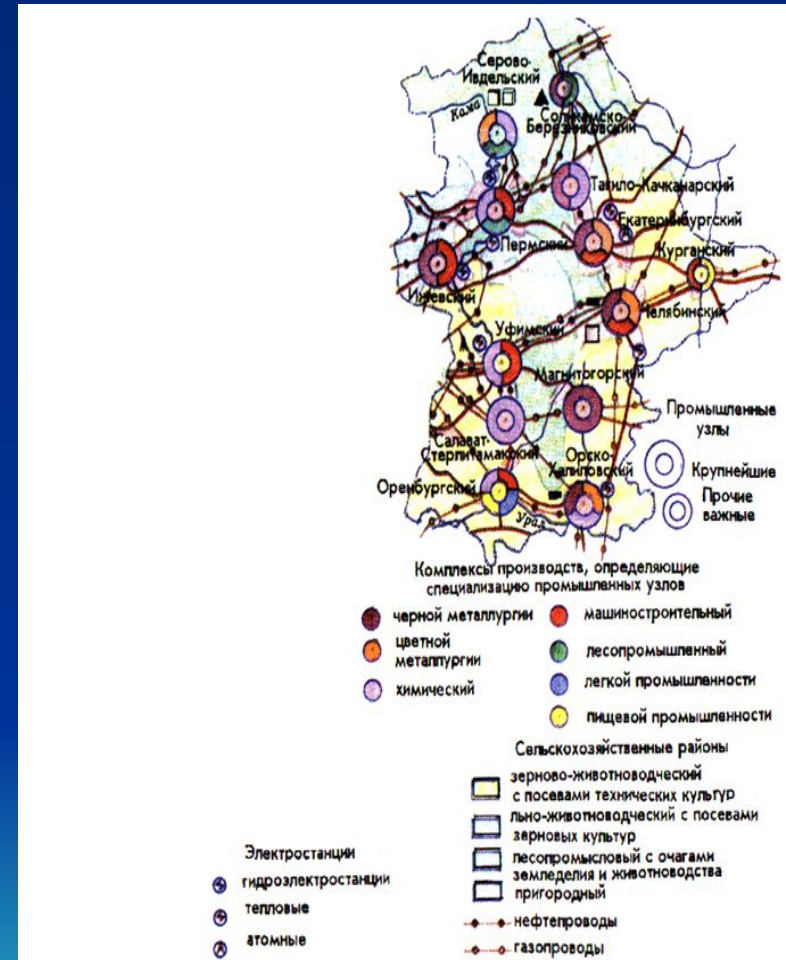
Сельское хозяйство

- Зерновое хозяйство
- Картофель
- Овощи
- КРС
- Свиноводство
- Тонкорунное овцеводство



Крупные города

- Екатеринбург
- Челябинск
- Уфа
- Пермь



Экологические проблемы

- Радиационное загрязнение
- Загрязнение атмосферы
- Загрязнение почв
- Загрязнение рек, озер
- Засухи
- Деградация ландшафтов
- Истощение природных ресурсов



Приглашаем на Урал!

Сурнина Марина

Фетюхина Мария

благодарят ВАС за внимание

