

Уральские горы



Уральские горы — горная система между Восточно-Европейской и Западно-Сибирской равнинами. Длина более 2000 (с Пай-Хоем и Мугоджарами — более 2500) км, ширина от 40 до 150 км.

Уральские горы образовались в позднем Палеозое в эпоху интенсивного горообразования (Герцинская складчатость). Формирование горной системы Урала началось в позднем Девоне (около 350 млн. лет назад) и закончилось в Триасе (около 200 млн. лет назад).

- История открытия **Уральских гор** начинается с античности. Точнее будет сказать, что это история открытия именно для нашей цивилизации, а вообще люди заселили Урал в значительно более ранние времена. Первые письменные упоминания об Уральских горах мы встречаем у греков. Они говорили о горах Имаус, Рипейский (Рифейских) горах и Гиперборейских горах. Сейчас очень трудно установить, о какой именно части Уральских гор говорили ученые мужи древней Греции и Рима, т.к. их повествования очень обильно снабжены легендами, сказками и откровенными небылицами. Понятно, что сами они никогда не были на Урале и слышали об Уральских горах из третьих или даже четвертых и пятых уст. Несколько позднее, уже из арабских источников можно было почерпнуть более подробную информацию об **Уральских горах**. Арабы говорили о стране Югра, где жил народ юра. Кроме этого, наверняка именно к Уралу относятся описания таких стран как Виса, страна Яджуджей и Маджуджей, Булгария и т. д. Все арабские источники сходятся в одном: территория Уральских гор была заселена свирепым народом и потому была закрыта для путешественников. Также, все они в один голос говорят о суровых климатических условиях, что собственно и позволяет утверждать, что они имеют в виду именно Урал. Но, несмотря на эти факты, их внимание все равно было приковано к Уральским горам, т.к. именно здесь был источник двух самых главных валют средневековья — пушнины и соли, которые котировались не меньше золота и драгоценных камней .

В древних источниках Уральские горы называются Рифейскими или Гиперборейскими горами. Русские первопроходцы называли его Камень, под именем Урал эти горы впервые упоминаются в русских источниках в конце XVII века.

Урал издавна считался границей между двумя частями света: Европой и Азией.



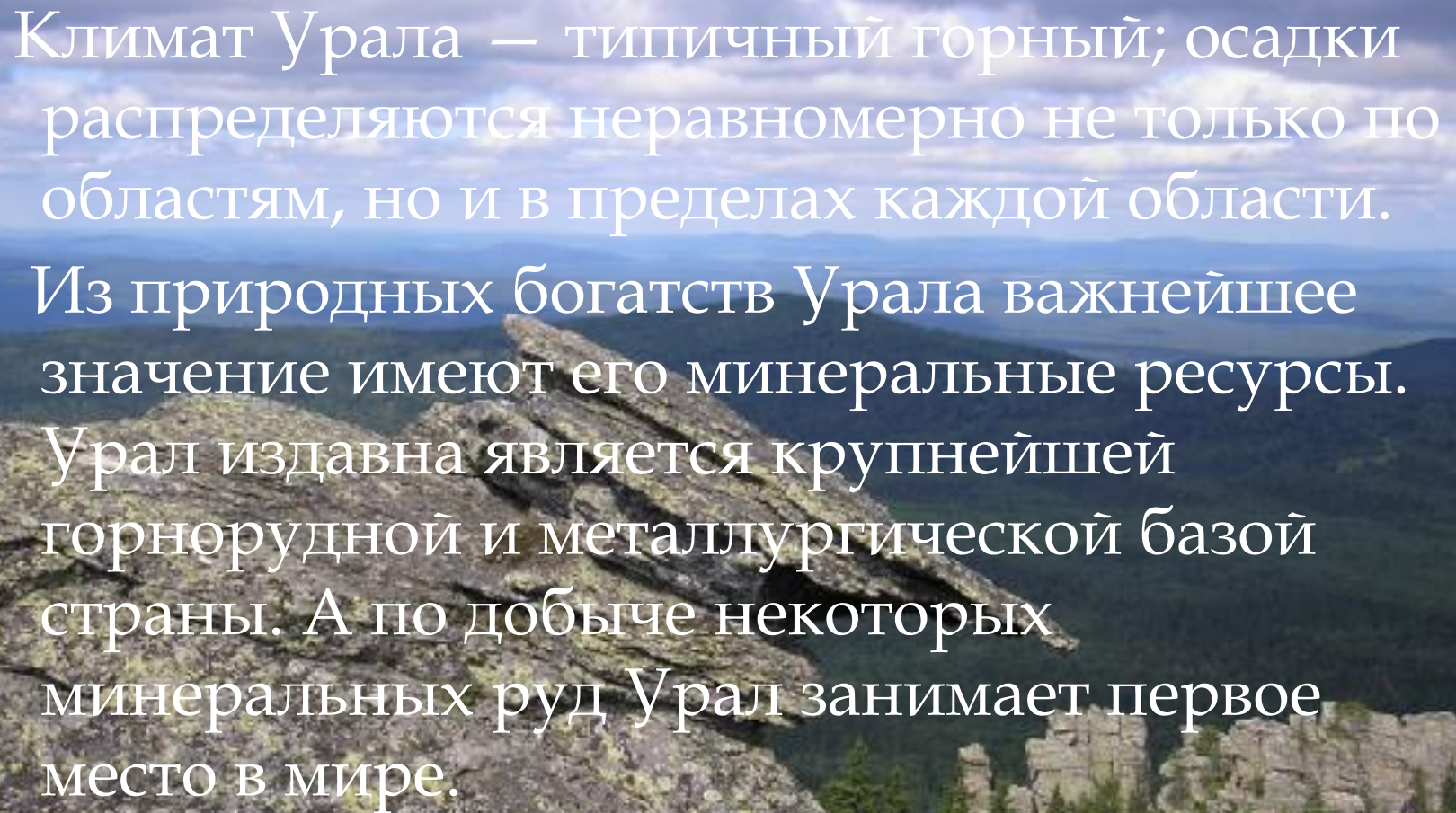
Граница между Европой и Азией



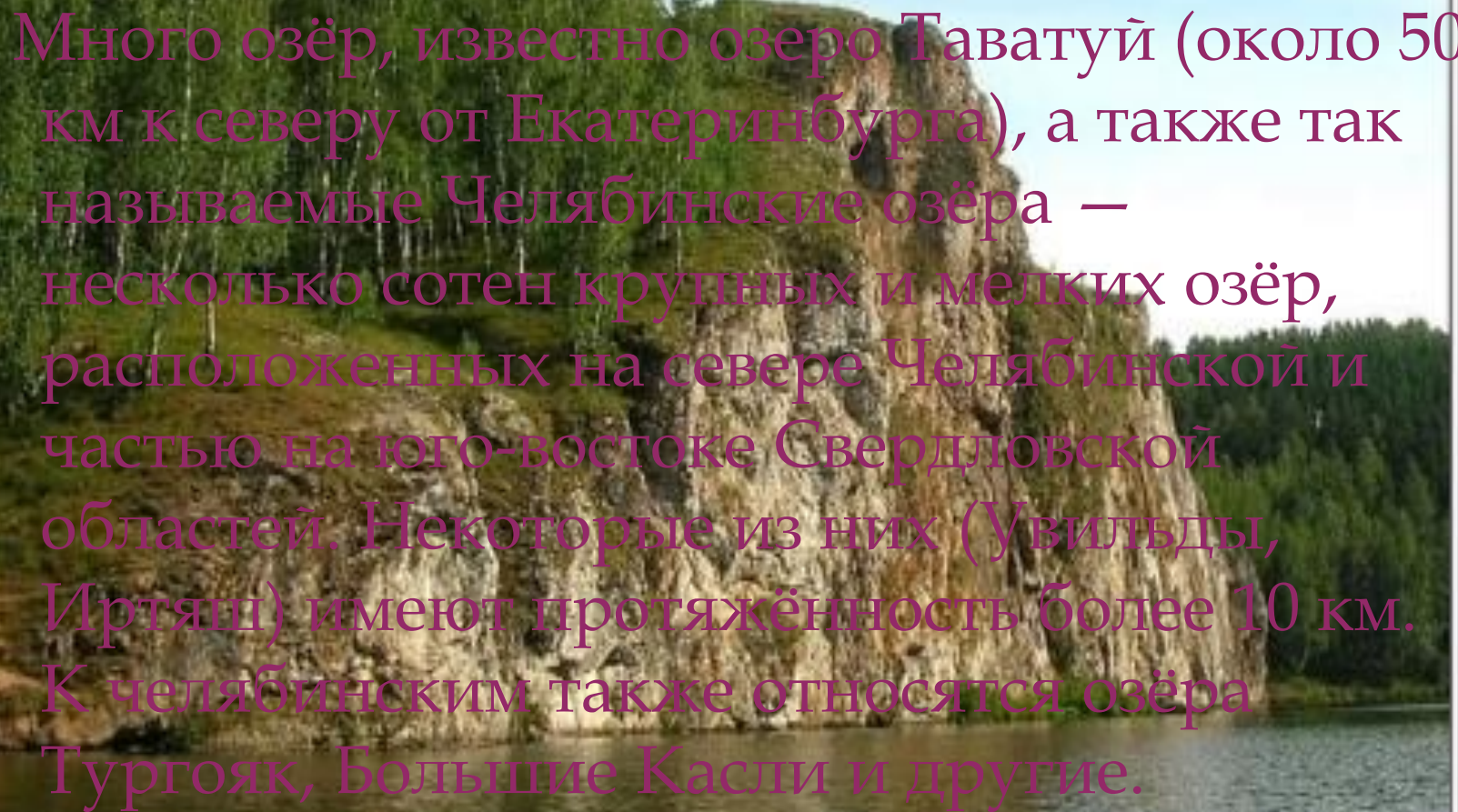
«Урал» по-башкирски — пояс. Есть башкирская сказка о великане, который носил пояс с глубокими карманами. Он прятал в них все свои богатства. Пояс был огромный. Однажды великан растянул его, и пояс лег через всю землю, от холодного Карского моря на севере до песчаных берегов южного Каспийского моря. Так образовался Уральский хребет.

На Урале по различиям в высотах, климатическим условиям, геологическому развитию выделяют несколько частей: Полярный, Приполярный, Северный, Средний и Южный Урал.

- ▣ * Полярный Урал – гора Пайер (1499 м над уровнем моря)
- ▣ * Приполярный Урал – гора Народная (1895 м)
- ▣ * Северный Урал – гора Тельпосиз (1617 м)
- ▣ * Средний Урал – гора Ослянка (1119 м)
- ▣ * Южный Урал – гора Яман-Тау (1640 м над уровнем моря)



Климат Урала — типичный горный; осадки распределяются неравномерно не только по областям, но и в пределах каждой области. Из природных богатств Урала важнейшее значение имеют его минеральные ресурсы. Урал издавна является крупнейшей горнорудной и металлургической базой страны. А по добыче некоторых минеральных руд Урал занимает первое место в мире.

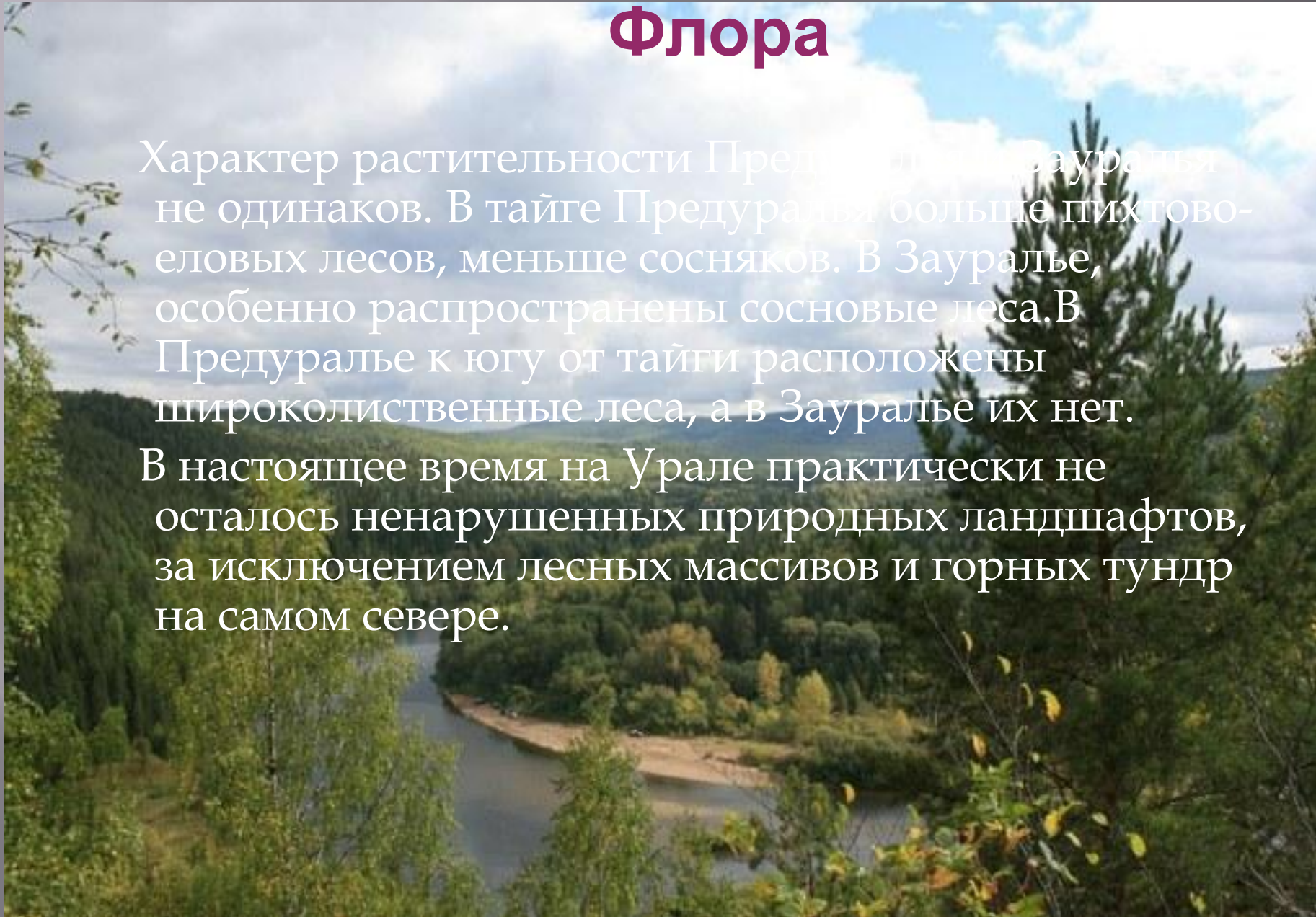


Много озёр, известно озеро Таватуй (около 50 км к северу от Екатеринбурга), а также так называемые Челябинские озёра — несколько сотен крупных и мелких озёр, расположенных на севере Челябинской и частью на юго-востоке Свердловской областей. Некоторые из них (Увильды, Иртяш) имеют протяжённость более 10 км. К челябинским также относятся озёра Тургояк, Большие Касли и другие.

Флора

Характер растительности Предуралья и Зауралья не одинаков. В тайге Предуралья больше пихтово-еловых лесов, меньше сосняков. В Зауралье, особенно распространены сосновые леса. В Предуралье к югу от тайги расположены широколиственные леса, а в Зауралье их нет.


В настоящее время на Урале практически не осталось ненарушенных природных ландшафтов, за исключением лесных массивов и горных тундр на самом севере.



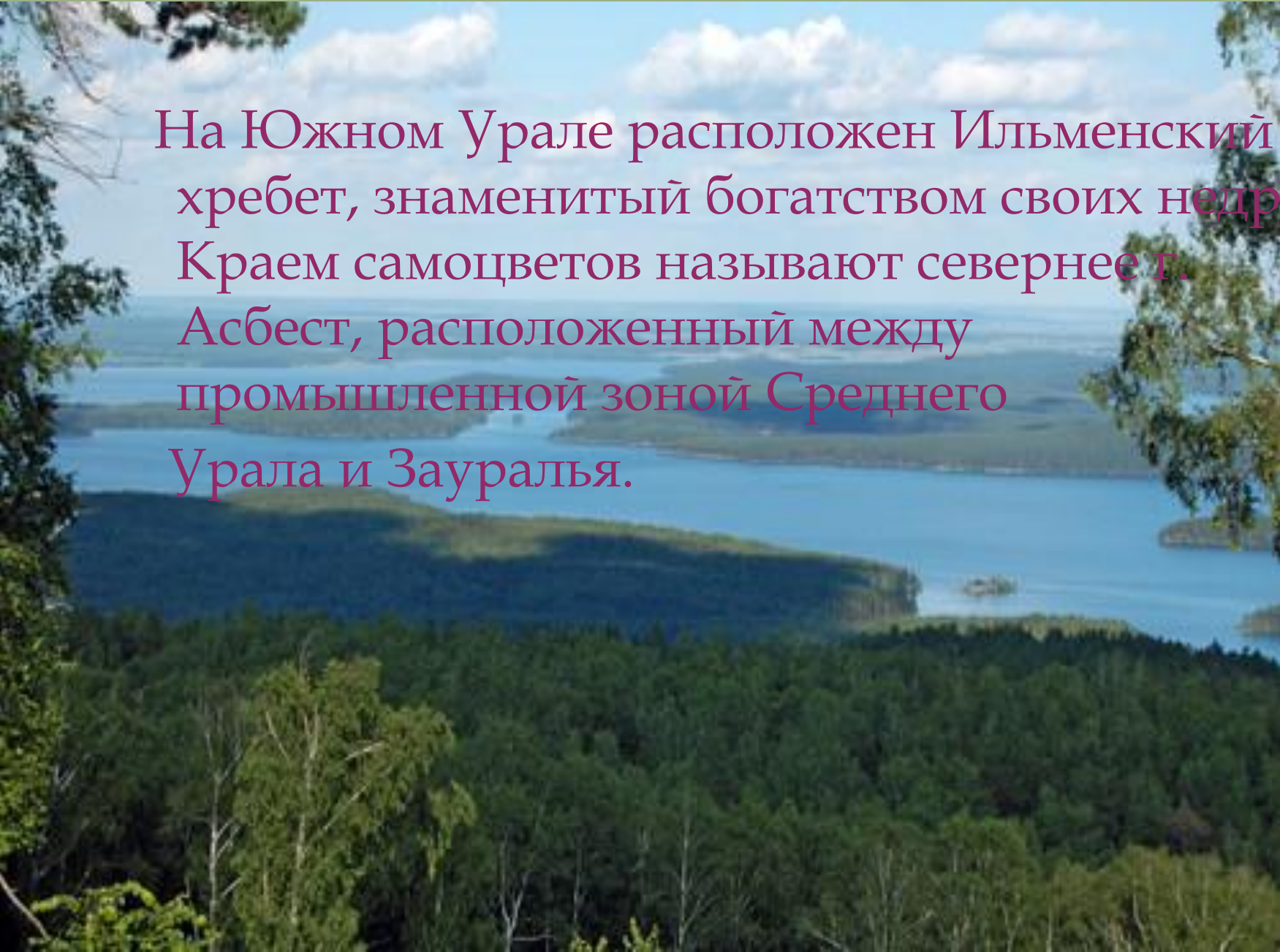
A close-up photograph of a reindeer's head, showing its large, upright ears and brown fur. The reindeer is looking slightly to the right. The background is a soft, out-of-focus green field.

Фауна

Пару столетий назад животный мир был богаче, чем сейчас. Распашка, охота, вырубка лесов вытеснили и уничтожили места обитания многих животных. Исчезли дикие лошади, сайгаки, дрофы, стрепеты. В глубь тундры откочевали стада оленей.

A close-up photograph of two ground squirrels. They are positioned side-by-side, facing slightly towards the right. The squirrel on the left is in the foreground, with its head and front paws visible. The squirrel on the right is slightly behind and to the right, with its head and front paws also visible. Both animals have brown and tan fur. The background is blurred, suggesting an outdoor setting. The text is overlaid on the left side of the image.

Зато на распаханых землях
распространились грызуны (хомяки,
полевые мыши) На севере можно встретить
обитателей тундр — северных оленей, а на
юге типичных жителей степей — сусликов-
байбаков, землероек, змей и ящериц.




На Южном Урале расположен Ильменский хребет, знаменитый богатством своих недр. Краем самоцветов называют севернее г. Асбест, расположенный между промышленной зоной Среднего Урала и Зауралья.

Кунгурская ледяная пещера

Кунгурская ледяная пещера - замечательное творение природы. Это одна из самых больших пещер в нашей стране. Расположена на окраине г.Кунгур, на правом берегу р.Сылва, в недрах каменной громады-Ледяной горы.



A scenic landscape photograph showing a paved road on the left, a gravel shoulder, and a lush green valley. The sky is blue with scattered white clouds. The text is overlaid on the left side of the image.

Я смотрел на Уральские горы, видел кручи
Видел блеск холодный, слюдяной.
На дорогу с гор сползали тучи,
Люди шли, здоровались со мной.

Спасибо за внимание

