

Уральские горы

Урок подготовила
Бадяева Ирина
Викторовна.
учитель географии
МОБУ СОШ 24
имени С. И.
Климакова
г. Якутск



Урал

- Урал – это уникальный географический регион, по которому проходит граница двух частей света – Европы и Азии. На этой границе на протяжении более двух тысяч километров установлены несколько десятков памятников и

- Интересно, что термина «Урал» не существовало вплоть до XVIII века. Появлению этого названия мы обязаны Василию Татищеву. А до этого момента в сознании жителей страны существовали только Россия и Сибирь. Урал тогда относили к Сибири.
- Откуда возник топоним «урал»? На этот счет существует несколько версий, но наиболее вероятная, что слово «урал» пришло из башкирского языка. Из всех проживавших на этой территории народов лишь у башкир издревле было в ходу слово «урал» («пояс»).

- В основе региона – Уральская горная система. Уральские горы вытянулись более чем на 2500 км – от холодных вод Северного Ледовитого океана до пустынь Казахстана.

- Географы разделили Уральские горы на пять географических зон: Полярный, Приполярный, Северный, Средний и Южный Урал. Наиболее высокие горы на Приполярном Урале. Здесь, на Приполярном Урале, находится самая высокая гора Урала - гора Народная.

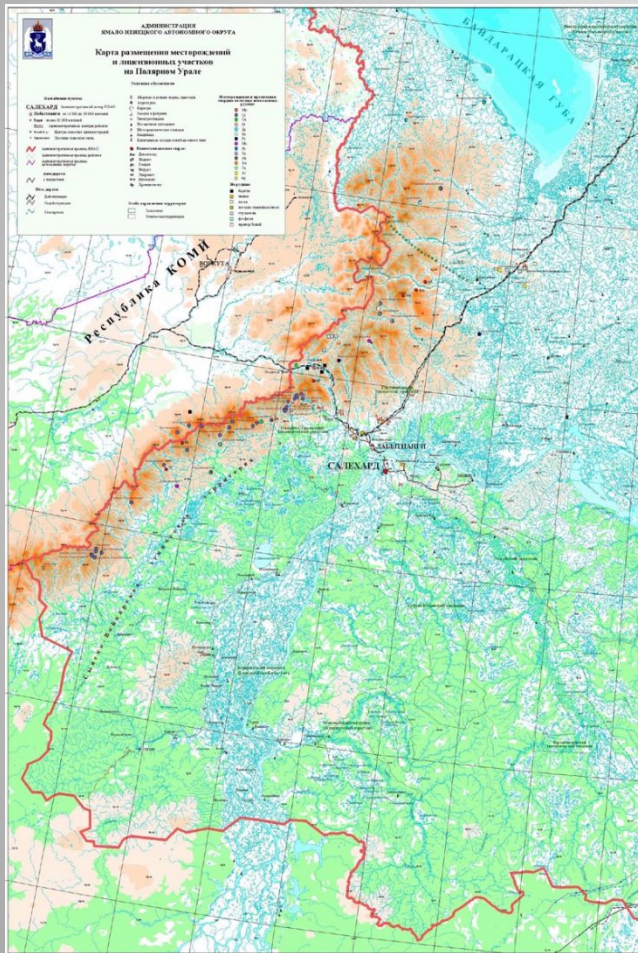
г. Народная



Манарага – самая красивая вершина Приполярного Урала



Полярный Урал



- Полярный Урал — горная область на севере Евразии, на территории России, самая северная часть Уральских гор. Северной границей региона считается гора Константинов камень, а от Приполярного Урала район отделяет река Хулга. Площадь — около 25000 км².

Гора Константинов Камень – самая северная точка Уральского хребта



Северный Урал




- Северный Урал — часть Уральских гор, простирается от Косьвинского Камня и соседнего с ним Конжаковского Камня (59° с.ш.) на юге до северных склонов массива Тельпосиз, а точнее, до берега реки Щугер, огибающей его с севера.

г. Конжаковский Камень с г. Острая Косьва в июне

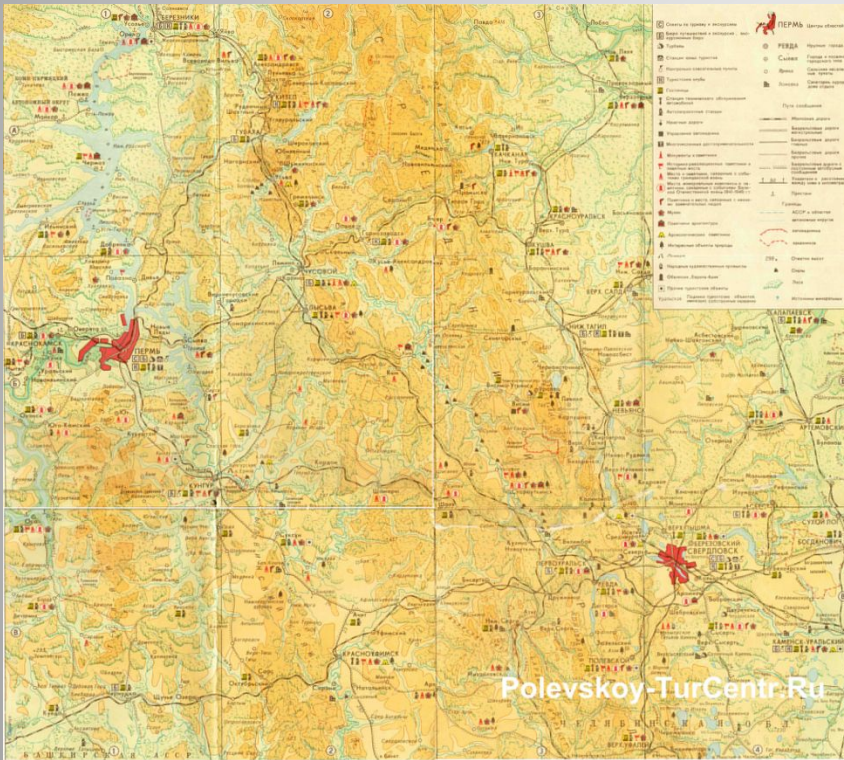


Вид на Денежкин Камень с высоты 981 Главного Уральского хребта



- самые низкие горы находятся на Среднем Урале, он же и наиболее освоенный и густозаселенный.

Средний Урал



- Средний Урал — самая низкая часть Урала, лежит между 56° и 59° с. ш. , примерно на 60° в. д. Средние высоты 250—500 м, на севере до 994 м (гора Средний Басег). Южной границей считается гора Юрма.

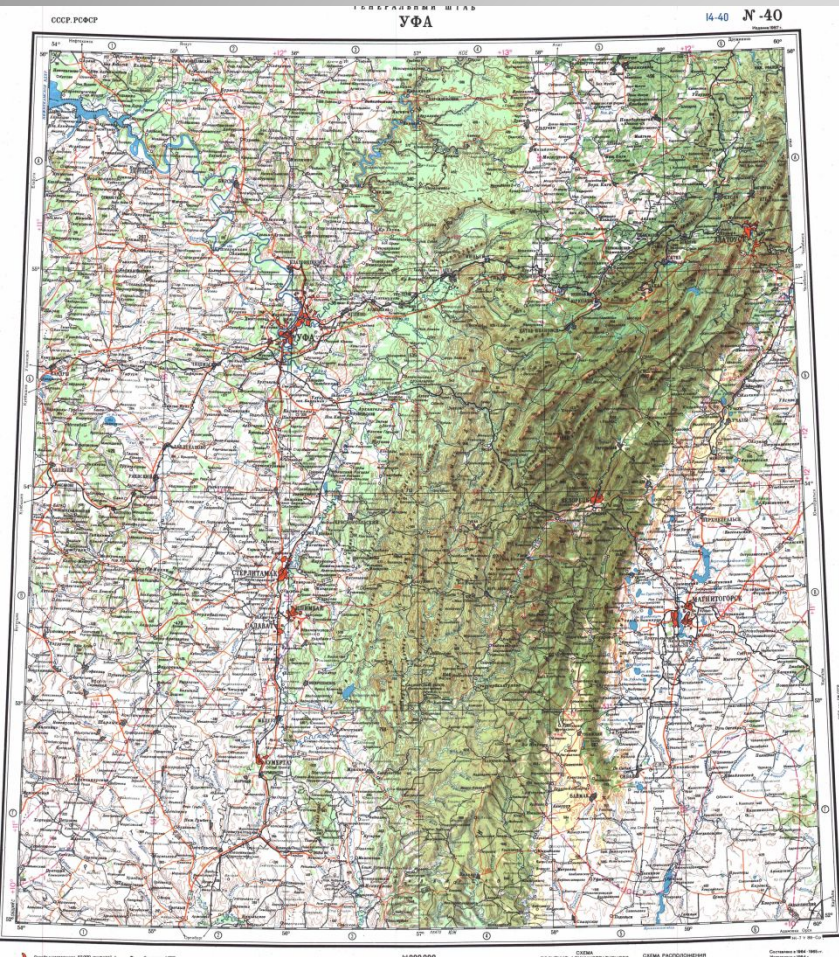
Качканар



Висимский заповедник – природная достопримечательность Среднего Урала



Южный Урал



- Южный Урал — наиболее широкая южная часть Уральских гор. Горы Южного Урала представляют собой остатки старой горной системы, охватывавшей наряду со всей территорией современной Челябинской области значительную прилегающую часть современного Башкортостана и территории к востоку от региона. Ещё раньше на этом месте, по-видимому, располагался древний

Ямантау



Южный Урал



Южный Урал



Домашнее задание

- § 32,33 подготовить сообщения по теме
Природные уникамы Урала.

Источники информации

- Карта Уральских гор
<http://nashural.ru/Mesta/ural.htm>
- Гора Народная <http://pp.rkomi.ru/page/8194/>
- http://nordural.ru/article/gora_narodnaya/
- гора Манарага
<http://nordural.ru/image/1242662380/>
- Карта Полярного Урала
- <http://region-yamal.ru/content/view/801/357/>
- http://ru.wikipedia.org/wiki/Полярный_Урал
л

- <http://www.rgo.ru/2010/08/flag-rgo-na-zapolyarnom-urale/>
- [Карта Северного Урала](#)
- <http://map1.msk.ru/718319.html>
- http://ru.wikipedia.org/wiki/Северный_Урал
- http://ru.wikipedia.org/wiki/Конжаковский_Камень
- [http://ru.wikipedia.org/wiki/Денежкин_Камень_\(гора\)](http://ru.wikipedia.org/wiki/Денежкин_Камень_(гора))
- [Вишерская дорога](#)
- <http://forum.there.ru/viewtopic.php?f=4&t=2323&start=40>

- <http://www.polevskoy-turcentr.ru/ural/karta/turisticheskie/sredniy-ural-1982.html>
- http://ru.wikipedia.org/wiki/Средний_Урал
- <http://eco-turizm.net/visimskij-zapovednik-prirodnaya-dostoprimechatelnost-srednego-urala.php>
- <http://www.southural.ru/maps/>
- <http://turizm.lib.ru/u/uef/00000000000000000000000008716-1.shtml>
- <http://ru.wikipedia.org/wiki/Ямантау>
- [http://ru.wikipedia.org/wiki/Качканар_\(гора\)](http://ru.wikipedia.org/wiki/Качканар_(гора))