


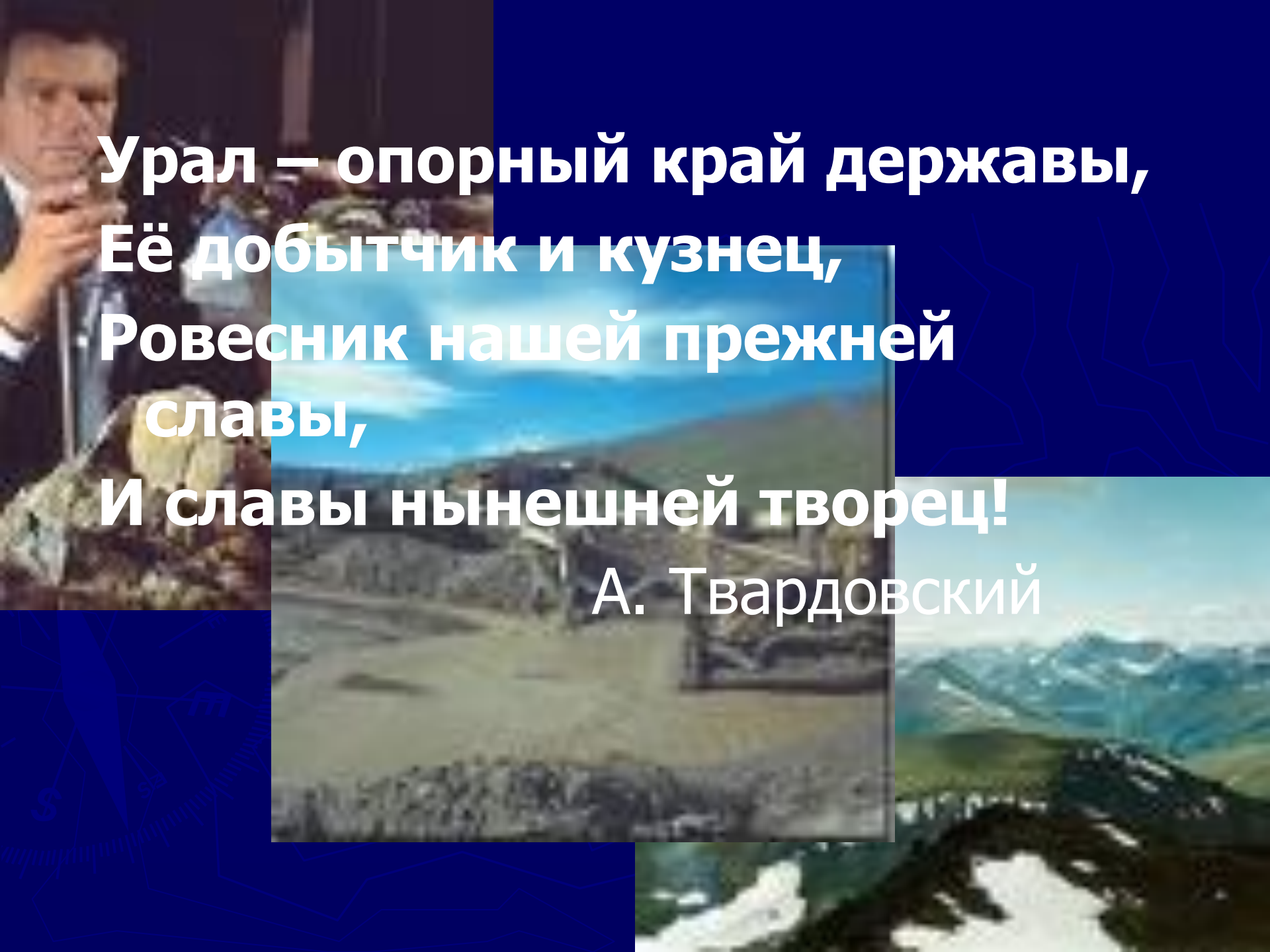
Муниципальное общеобразовательное учреждение  
«Дмитриевская средняя общеобразовательная школа»

# УРАЛЬСКИЙ ЭКОНОМИЧЕСКИЙ РАЙОН

A map of the Ural Federal District in Russia, showing various regions and cities. The map is color-coded by region: pink (Chelyabinsk), yellow (Sverdlovsk), orange (Perm Krai), purple (Magnitogorsk), green (Kurgan), and light green (Orenburg). Major cities like Ufa, Miass, and Kurgan are marked with dots. Rivers like the Ural and Taz are also shown.

Урок по географии России,  
9 класс

Учитель: Ромашкина О.П.



**Урал – опорный край державы,  
Её добытчик и кузнец,  
Ровесник нашей прежней  
славы,  
И славы нынешней творец!**

**А. Твардовский**

Проблемный вопрос:

# Почему Урал – опорный край державы?



# ЗАДАЧИ:

- ▶ Выявить значимость Уральского экономического района для хозяйства страны;
- ▶ Оценить природные ресурсы УЭР для развития хозяйства;
- ▶ Выделить этапы освоения территории Урала;
- ▶ Установить специфические черты населения;
- ▶ Определить отрасли специализации УЭР;
- ▶ Сформулировать проблемы и выявить пути их решения

# Образы Урала

## Низкие горы



## ◆ Граница между Европой и Азией



## ◆ Горы, вытянутые с севера на юг



# ЭГП Урала.



## Задание:

*Используя предложенные карты дайте оценку ЭГП Урала по плану:*

1. Положение по отношению к государственным границам.
2. На территории страны.
3. Соседи.
4. Выход к морю.
5. Транспортное положение.

# Состав Уральского экономического района

## 2 республики

1. Удмуртия
2. Башкирия

## 1 автономный округ

Коми-пермяцкий

## 5 областей

1. Свердловская
2. Пермская
3. Челябинская
4. Оренбургская
5. Курганская



менее 100 000

# Задание:

▶ Используя предложенные адреса сайтов составьте образ территорий в виде презентаций), входящих в состав Уральского экономического района по плану:

1. Основные сведения (центр, территория, флаг, герб, географическое положение, климатические условия).
2. Население.
3. Хозяйство (отрасли специализации)

1. <http://www.georus.by.ru/>
2. <http://www.mojgorod.ru>
3. <http://www.geogid.ru>
4. <http://www.geosite.com.ru>
5. <http://www.geografia.ru/russia.html>
6. <http://www.5ballov.ru/referats/preview/34373>
7. <http://www.textreferat.com/referat-4601.html>
8. <http://www.geosite.com.ru/pageid-463-1.html>
9. [http://tur-02.narod.ru/sources/articles/id540\\_3.9.htm](http://tur-02.narod.ru/sources/articles/id540_3.9.htm)
10. <http://www.terrus.ru/mono/index.shtml>
11. <http://www.informeco.ru>



# Освоение территории.

## ▶ Задания:

1. *Прочитайте в учебнике (стр.290-291) статью и выделите основные этапы освоение территории Урала.*
2. *Почему на рубеже XIX-XX вв. хозяйство Урала вступало в полосу кризиса?*

# Природные ресурсы Урала.

## Задание:

1. Докажите, что природные ресурсы Урала в целом малоблагоприятны (особенно зимой), более благоприятны условия имеет Предуралье и юг Урала.
2. Определите, какими природными ресурсами богат Урал? Какие ресурсы явились базой для развития промышленности на Урале?



# Население.

► Урал – граница между двумя культурными мирами, двумя цивилизациями. За свою историю он испытал множество влияний разных народов: индусов и греков, китайцев и финнов, угров и персов, арабов и скифов, болгар и тюркских племён. Особенно сильное влияние оказала культура русских.

## Задание:

По предложенной таблице постройте диаграмму «Соотношение башкир, чуваш и удмуртов с 1936 по 2007 гг.»

Состав населения				
Состав населения	Численность (тыс.чел.)			
	1936	1996	2000	2007
<u>Башкиры</u>				
Башкортостан	942	860	720	680
Челябинская область	210	160	89	67
Пермская область	68	50	29.8	23.6
Оренбургская область	70	50	32.5	25
<u>Чуваши</u>				
Башкортостан	118	100	75	68
<u>Удмурты</u>				
Удмуртская республика	51	31	23	17
<b>Итого Башкиров</b>	1290	1120	809	772
<b>Итого Чувашей</b>	118	100	75	68
<b>Итого Удмуртов</b>	51	31	23	17




**Урал -  
многонациональный  
район.**

# Задания.

- ▶ **Определите** численность и плотность населения района. Оцените степень заселения территории УЭР.
- ▶ **Проанализируйте** динамику численности населения района. Сделайте выводы.
- ▶ **Оцените** урбанизированность района. Перечислите города-миллионеры Урала.
- ▶ Урал – многонациональный район. Как происходило заселение территории.
- ▶ Используя Интернет-ресурсы **составьте** рассказ о народах, проживающих на Урале.

- ▶ <http://www.georus.by.ru/>
- ▶ <http://www.mojgorod.ru>
- ▶ <http://www.geogid.ru>
- ▶ <http://www.geosite.com.ru>
- ▶ <http://www.geografia.ru/russia.html>
- ▶ <http://www.5ballov.ru/referats/preview/34373>
- ▶ <http://www.textreferat.com/referat-4601.html>
- ▶ <http://www.geosite.com.ru/pageid-463-1.html>
- ▶ [http://tur-02.narod.ru/sources/articles/id540\\_3.9.htm](http://tur-02.narod.ru/sources/articles/id540_3.9.htm)
- ▶ <http://www.terrus.ru/mono/index.shtml>
- ▶ <http://www.informeco.ru>

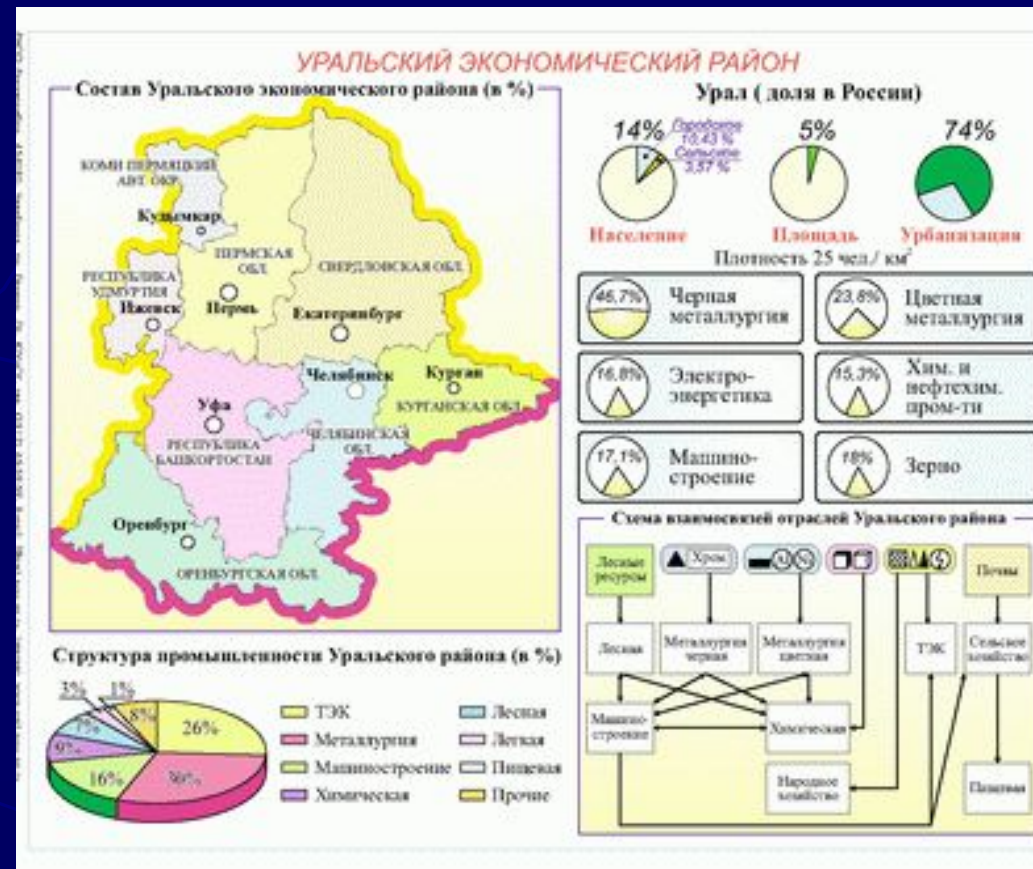
# Экономическое «лицо» Урала.



1. Черная металлургия
2. Цветная металлургия
3. Химическая промышленность
4. Машиностроение.
5. Сельское хозяйство
6. Оборонная промышленность

## Задание:

Используя Интернет – ресурсы составьте характеристику отраслей специализации района.



# Проблемы Урала.



экологическая



Истощение  
ресурсов

**Обоснуйте  
причины  
существо-  
вания этих  
проблем и  
поставьте  
пути их  
решения.**



Реструктуризация  
экономики



Конверсия ВПК

# Выводы:

- ▶ В целом положение района очень благоприятное для его дальнейшего развития. Он входит в состав Западной экономической зоны России, граничит с районами Восточной зоны, отсюда - относительная близость к разнообразным минерально-сырьевым и топливно-энергетическим ресурсам Сибири, к рынкам сбыта готовой продукции, которая потребляется как в Западной, так и в восточных районах страны. Урал имеет большое значение, как машиностроительная база освоения восточных районов.
- ▶ **Природные ресурсы** Урала очень разнообразны и оказывают большое влияние на специализацию района и его уровень развития, природный потенциал исключителен по сочетанию различных видов минерального сырья. Здесь обнаружено 5 тысяч минералов и 15 тысяч месторождений полезных ископаемых. Из 70 элементов таблицы Менделеева, используемых в производстве, на Урале добывается 50. Однако многие регионы Урала недостаточно обеспечены водными ресурсами. Так же, некоторые природные ресурсы Урала либо исчерпаны, либо на грани исчерпания.
- ▶ **Население** Уральского экономического района только уменьшается. Естественное движение населения на Урале к концу 90-х годов приобрело отрицательное значение (-3,3 чел. на 1000 жителей в 1998 г.) и было только отчасти компенсировано положительным коэффициентом миграции (-2,9 на 1000 жителей).
- ▶ Главное **направление дальнейшего развития** хозяйства Уральского экономического района в условиях перехода к рыночной экономике - это всемирная интенсификация производства. Первоочередными задачами на Урале являются развитие наукоемких производств, сферы образования.

