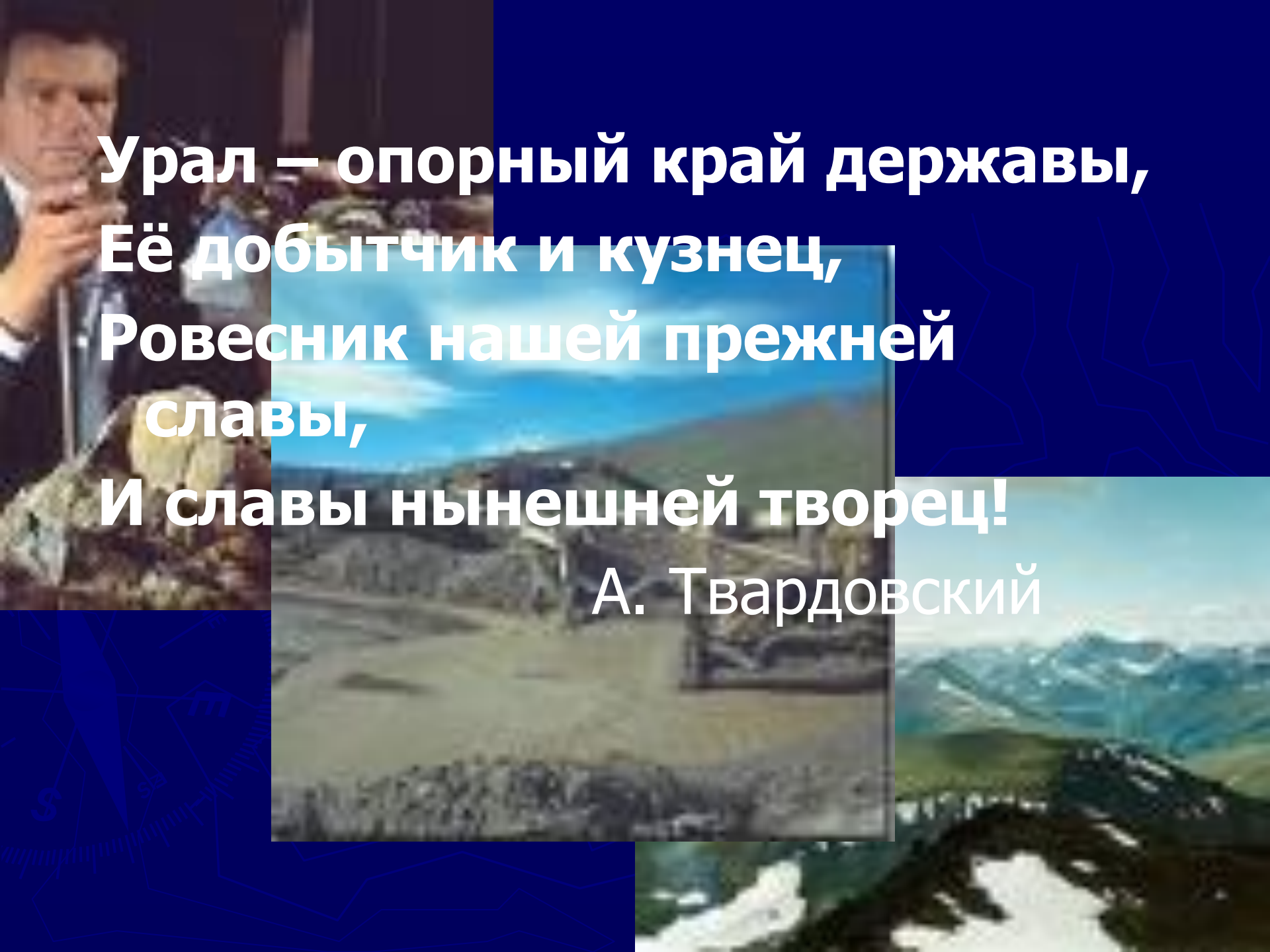


Муниципальное общеобразовательное учреждение
«Дмитриевская средняя общеобразовательная школа»

УРАЛЬСКИЙ ЭКОНОМИЧЕСКИЙ РАЙОН



Урок по географии России,
9 класс
Учитель: Ромашкина О.П.

The image is a collage. On the left, a man in a suit is speaking at a podium with a microphone. In the center, there is a large industrial facility, possibly a steel mill, with smoke rising from it. On the right, there is a scenic view of a mountain range with snow-capped peaks and a valley below. The background is a dark blue color with a faint, light blue geometric pattern.

**Урал – опорный край державы,
Её добытчик и кузнец,
Ровесник нашей прежней
славы,
И славы нынешней творец!**

А. Твардовский

Проблемный вопрос:

**Почему Урал –
опорный край
державы?**



ЗАДАЧИ:

- ▶ Выявить значимость Уральского экономического района для хозяйства страны;
- ▶ Оценить природные ресурсы УЭР для развития хозяйства;
- ▶ Выделить этапы освоения территории Урала;
- ▶ Установить специфические черты населения;
- ▶ Определить отрасли специализации УЭР;
- ▶ Сформулировать проблемы и выявить пути их решения

Образы Урала

Низкие горы



Граница между Европой и Азией



Горы, вытянутые с севера на юг



ЭГП Урала.



Задание:

Используя предложенные карты дайте оценку ЭГП Урала по плану:

1. Положение по отношению к государственным границам.
2. На территории страны.
3. Соседи.
4. Выход к морю.
5. Транспортное положение.

Состав Уральского экономического района

2 республики

1. Удмуртия
2. Башкирия

1 автономный округ

Коми-пермяцкий

5 областей

1. Свердловская
2. Пермская
3. Челябинская
4. Оренбургская
5. Курганская



менее 100 000

Задание:

Используя предложенные адреса сайтов составьте образ территорий в виде презентаций), входящих в состав Уральского экономического района по плану:

1. Основные сведения (центр, территория, флаг, герб, географическое положение, климатические условия).
2. Население.
3. Хозяйство (отрасли специализации)

1. <http://www.georus.by.ru/>
2. <http://www.mojgorod.ru>
3. <http://http://www.geogid.ru>
4. <http://http://www.geosite.com.ru>
5. <http://www.geografia.ru/russia.html>
6. <http://www.5ballov.ru/referats/preview/34373>
7. <http://www.textreferat.com/referat-4601.html>
8. <http://www.geosite.com.ru/pageid-463-1.html>
9. http://tur-02.narod.ru/sources/articles/id540_3.9.htm
10. <http://www.terrus.ru/mono/index.shtml>
11. <http://http://www.informeco.ru>

Освоение территории.

▶ Задания:

1. *Прочитайте в учебнике (стр.290-291) статью и выделите основные этапы освоение территории Урала.*
2. *Почему на рубеже XIX-XX вв. хозяйство Урала вступало в полосу кризиса?*

Природные ресурсы Урала.

Задание:

- 1. Докажите, что природные ресурсы Урала в целом малоблагоприятны (особенно зимой), более благоприятны условия имеет Предуралье и юг Урала.*
- 2. Определите, какими природными ресурсами богат Урал? Какие ресурсы явились базой для развития промышленности на Урале?*



Население.

► Урал – граница между двумя культурными мирами, двумя цивилизациями. За свою историю он испытал множество влияний разных народов: индусов и греков, китайцев и финнов, угров и персов, арабов и скифов, болгар и тюркских племён. Особенно сильное влияние оказала культура русских.

Задание:

По предложенной таблице постройте диаграмму «Соотношение башкир, чуваш и удмуртов с 1936 по 2007 гг.»

Состав населения

Состав населения	Численность (тыс.чел.)			
	1936	1996	2000	2007
<u>Башкиры</u>				
Башкортостан	942	860	720	680
Челябинская область	210	160	89	67
Пермская область	68	50	29.8	23.6
Оренбургская область	70	50	32.5	25
<u>Чуваши</u>				
Башкортостан	118	100	75	68
<u>Удмурты</u>				
Удмуртская республика	51	31	23	17
Итого Башкиров	1290	1120	809	772
Итого Чувашей	118	100	75	68
Итого Удмуртов	51	31	23	17


**Урал -
многонациональный
район.**

Задания.

- ▶ **Определите** численность и плотность населения района. Оцените степень заселения территории УЭР.
- ▶ **Проанализируйте** динамику численности населения района. Сделайте выводы.
- ▶ **Оцените** урбанизированность района. Перечислите города-миллионеры Урала.
- ▶ Урал – многонациональный район. Как происходило заселение территории.
- ▶ Используя Интернет-ресурсы **составьте** рассказ о народах, проживающих на Урале.

- ▶ <http://www.georus.by.ru/>
- ▶ <http://www.mojgorod.ru>
- ▶ <http://www.geogid.ru>
- ▶ <http://www.geosite.com.ru>
- ▶ <http://www.geografia.ru/russia.html>
- ▶ <http://www.5ballov.ru/referats/preview/34373>
- ▶ <http://www.textreferat.com/ref/erat-4601.html>
- ▶ <http://www.geosite.com.ru/pag/eid-463-1.html>
- ▶ http://tur-02.narod.ru/sources/articles/id540_3.9.htm
- ▶ <http://www.terrus.ru/mono/index.shtml>
- ▶ <http://www.informeco.ru>

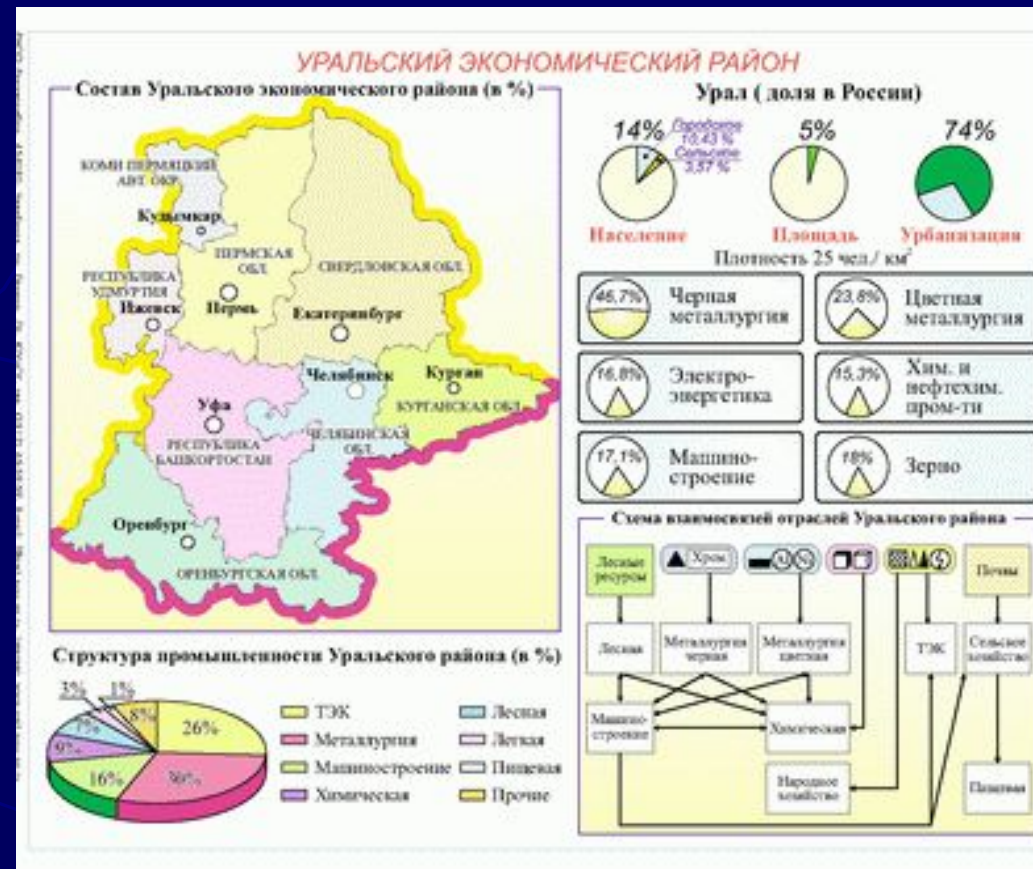
Экономическое «лицо» Урала.



1. Черная металлургия
2. Цветная металлургия
3. Химическая промышленность
4. Машиностроение.
5. Сельское хозяйство
6. Оборонная промышленность

Задание:

Используя Интернет – ресурсы составьте характеристику отраслей специализации района.



Проблемы Урала.



экологическая



Истощение
ресурсов

**Обоснуйте
причины
существо-
вания этих
проблем и
поставьте
пути их
решения.**



Реструктуризация
экономики



Конверсия ВПК

Выводы:

- ▶ В целом положение района очень благоприятное для его дальнейшего развития. Он входит в состав Западной экономической зоны России, граничит с районами Восточной зоны, отсюда - относительная близость к разнообразным минерально-сырьевым и топливно-энергетическим ресурсам Сибири, к рынкам сбыта готовой продукции, которая потребляется как в Западной, так и в восточных районах страны. Урал имеет большое значение, как машиностроительная база освоения восточных районов.
- ▶ **Природные ресурсы** Урала очень разнообразны и оказывают большое влияние на специализацию района и его уровень развития, природный потенциал исключителен по сочетанию различных видов минерального сырья. Здесь обнаружено 5 тысяч минералов и 15 тысяч месторождений полезных ископаемых. Из 70 элементов таблицы Менделеева, используемых в производстве, на Урале добывается 50. Однако многие регионы Урала недостаточно обеспечены водными ресурсами. Так же, некоторые природные ресурсы Урала либо исчерпаны, либо на грани исчерпания.
- ▶ **Население** Уральского экономического района только уменьшается. Естественное движение населения на Урале к концу 90-х годов приобрело отрицательное значение (-3,3 чел. на 1000 жителей в 1998 г.) и было только отчасти компенсировано положительным коэффициентом миграции (-2,9 на 1000 жителей).
- ▶ Главное **направление дальнейшего развития** хозяйства Уральского экономического района в условиях перехода к рыночной экономике - это всемирная интенсификация производства. Первоочередными задачами на Урале являются развитие наукоемких производств, сферы образования.

