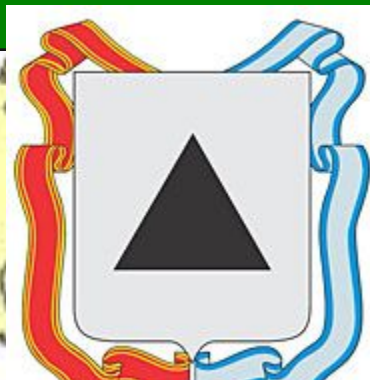


Уральский экономический район: Урал.

Урал – опорный край
державы,
Её добытчик и кузнец,
Ровесник нашей прежней
славы,
И славы нынешней
творец...
А. Твардовский

Что такое Урал?

- Какие, по высоте, Уральские горы?
- Как расположены Уральские горы?
- Какую роль выполняют Уральские горы?
- Какие ассоциации у Вас вызывает название – Урал?
- Почему Урал называют кладовой минерального сырья?
- Почему Урал называют опорный край державы?
- Чем славен Урал?



Магнитогорск

Географическое
положение



Челябинск



Пермь



Екатеринбург



Курган



Уфа



Удмуртия



Оренбург



У Э Р. Состав

Уральский ЭР ЭГП

**Пермский край
Свердловская обл.
Башкортостан
Челябинская обл.
Курганская обл.
Оренбургская обл.
Удмуртия**

- 1. Соседское (Европейская и Азиатская Россия – индустриальные и ресурсные соседи)**
- 2. Транспортное (район - транзит)**
- 3. Военно-стратегическое (граница с Казахстаном)**

Состав Уральского экономического района.

УЭР

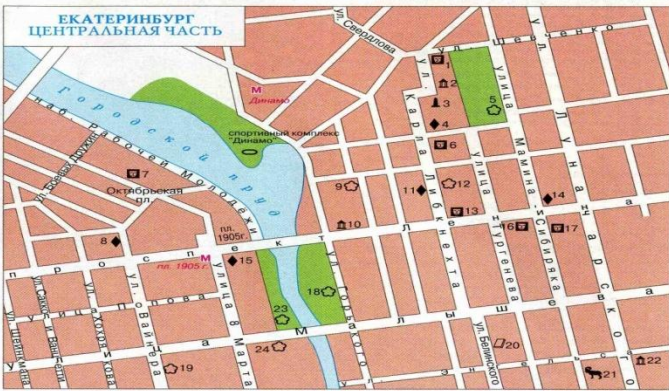
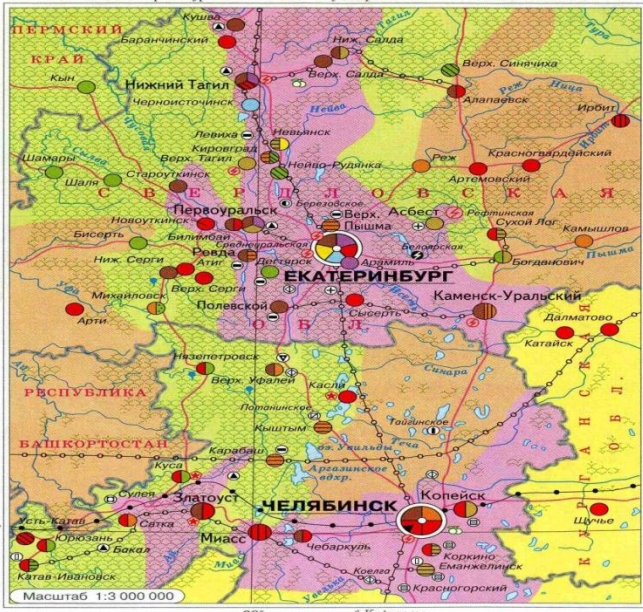
Автономии

1. рес. Удмуртия (Ижевск)
2. рес. Башкортостан (Уфа)

Администрации

1. Свердловская обл.
2. Пермская обл.
3. Челябинская обл.
4. Оренбургская обл.
5. Курганская обл.

в Красноуральск 60° в восточну от Гринвича



- 1 Театр юного зрителя
- 2 Быв. усадьба Растрогуева-Харитоновна
- 3 Памятник космонавту Урала
- 4 Сельскохозяйственный институт
- 5 Краеведческий музей
- 6 Филармония
- 7 Драматический театр
- 8 Театральный институт
- 9 Литературный музей
- 10 Быв. аптека горного ведомства
- 11 Архитектурно-художественный институт
- 12 Музей истории Екатеринбурга
- 13 Театр музыкальной комедии
- 14 Уральский университет
- 15 Консерватория
- 16 Театр оперы и балета им. А. В. Луначарского
- 17 Театр кукол
- 18 Музей истории архитектуры города
- 19 Картинная галерея
- 20 Областная научная библиотека им. В. Г. Белинского
- 21 Зоопарк
- 22 Быв. дом М. П. Малахова
- 23 Екатеринбургский музей изобразительных искусств
- 24 Свердловский областной краеведческий музей

УРАЛ
Республика Башкортостан, Удмуртская Республика, Курганская обл., Оренбургская обл., Пермский край, Свердловская обл., Челябинская обл.

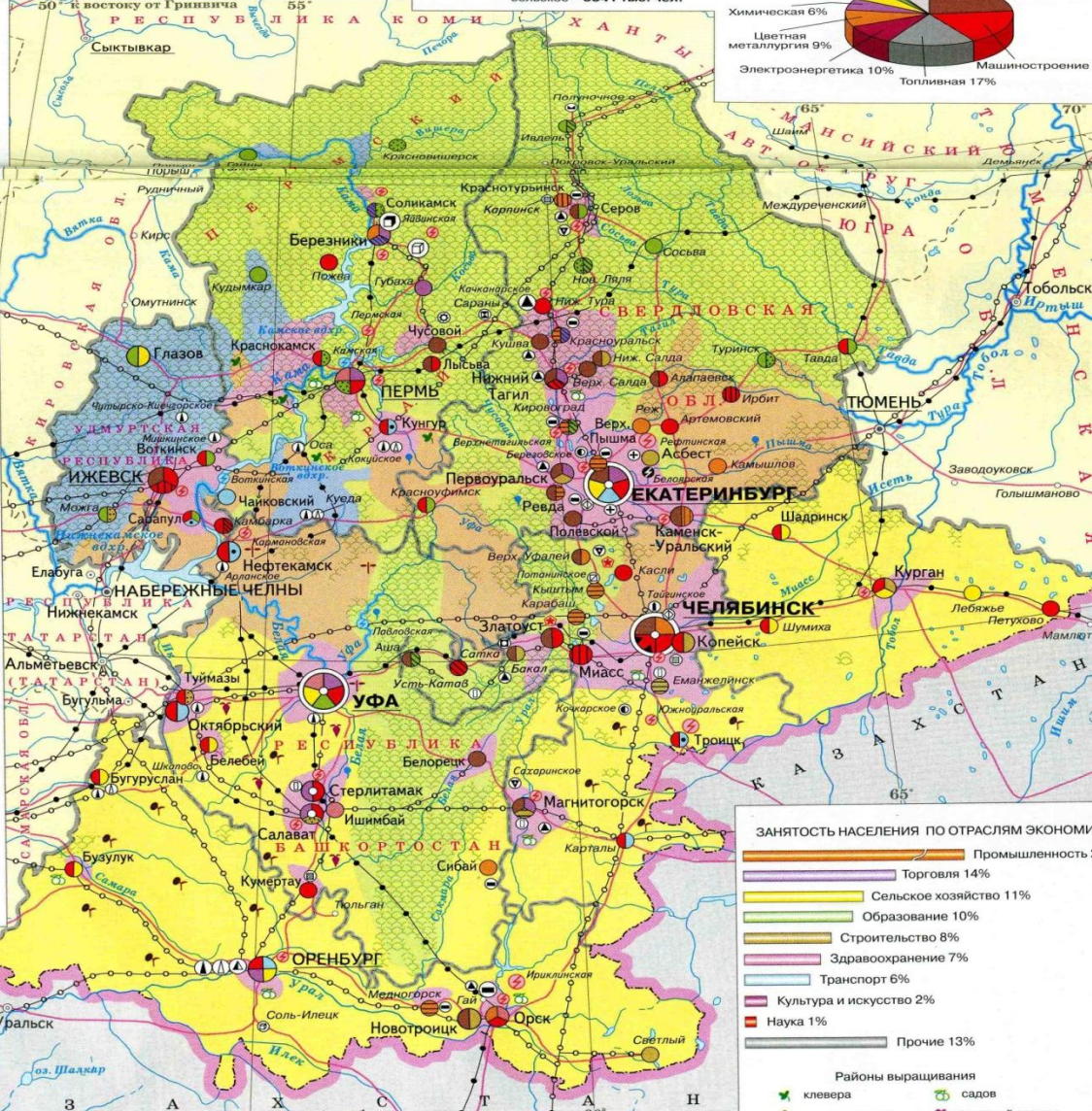
Площадь — 823,2 тыс. км²
Население — 19 415 тыс. чел. (на 1 января 2006 г.)
в том числе: городское — 13 874 тыс. чел., сельское — 5541 тыс. чел.

ОТРАСЛЕВАЯ СТРУКТУРА ПРОМЫШЛЕННОСТИ

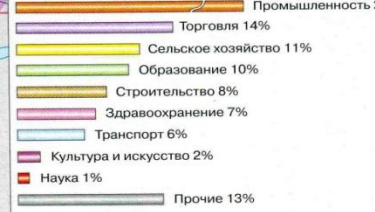


- ОБРАБАТЫВАЮЩАЯ ПРОМЫШЛЕННОСТЬ**
- Черная металлургия
 - Цветная металлургия
 - Производство алюминия
 - Производство меди
 - Нефтеперерабатывающая
 - Химическая
 - Производство минеральных удобрений
 - Машиностроение и металлообработка
 - Железнодорожное машиностроение
 - Автомобильная
 - Тракторное машиностроение
 - Лесная и деревообрабатывающая
 - Целлюлозно-бумажная
 - Лесохимическая
 - Промышленность строительных материалов
 - Цементная
 - Стекольная
 - Легкая
 - Кожевенная и обувная
 - Пищевая
 - Художественные промыслы
 - Многофункциональные центры
- Города с напряженной экологической обстановкой

- ДОБЫВАЮЩАЯ ПРОМЫШЛЕННОСТЬ**
- ⬢ каменного угля
 - ⬢ бурого угля
 - ⬢ нефти
 - ⬢ природного газа
 - ⬢ железных руд
 - ⬢ марганцевых руд
 - ⬢ хромовых руд
 - ⬢ никелевых руд
 - ⬢ алюминиевых руд
 - ⬢ медных руд
 - ⬢ золота
 - ⬢ серы
 - ⬢ калийных солей
 - ⬢ поваренной соли
 - ⬢ асбеста
 - ⬢ слюды
 - ⬢ графита
 - ⬢ цементного сырья
 - ⬢ мрамора
 - ⬢ алмазов
- Аралские названия месторождений
- ⬢ Источники минеральных вод
- ЭЛЕКТРОСТАНЦИИ**
- ⊕ Тепловые
 - ⊕ Атомные
 - ⊕ Гидроэлектростанции
 - ⊕ Волжские названия электростанций



ЗАНЯТОСТЬ НАСЕЛЕНИЯ ПО ОТРАСЛЯМ ЭКОНОМИКИ



Районы выращивания

- ✦ клевера
- ✦ подсолнечника
- ✦ садов
- ✦ сахарной свеклы

⊕ Пчеловодство

СЕЛЬСКОХОЗЯЙСТВЕННЫЕ РАЙОНЫ

- Зерновой (пшеница) с развитым мясо-молочным животноводством и тонкорунным овцеводством
- Льно-животноводческий (молочно-мясное скотоводство) с посевами зерновых культур (ячмень, овес, рожь)
- Пригородный овощекртофельный с молочным скотоводством
- Животноводческий (молочно-мясное скотоводство и свиноводство) с посевами зерновых культур
- Лесопромысловый (охота, сбор дикорастущих плодов и ягод) с очагами земледелия (овощи) и животноводства

Масштаб 1:6 000 000 (в 1 см 60 км)

60 0 60 120 180 240 300 км

Границы проходящие по территории Урала:

Урал – место смыкания:

- Двух частей света.
- Различных участков земной коры.
- Разнообразных форм рельефа.
- Бассейнов крупнейших речных систем.
- Климатических поясов и областей.
- Нескольких природных зон.
- Экономических макрорегионов.

ЭГП Урала.

- Входит в состав Урало – Поволжья.
- Самый восточный экономический район.
- Вытянут с севера на юг.
- Главная ось района – Уральские горы.
- Сухопутный район.
- Пограничный район.
- Имеет транзитные транспортные системы.
- Расположен на границе Западной и Восточной зоной.

Природные ресурсы Урала:

«Уральские горы – жемчужина
минерального царства»

А.Е. Ферман.

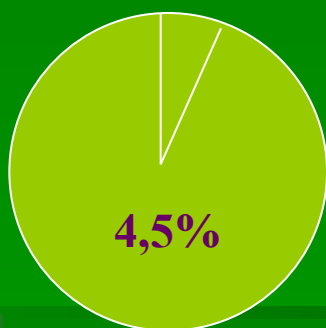
На Урале известно около 12 тыс. месторождений ПИ.
Половина в промышленной разработке.

На Урале известно около 5 тыс. минералов.

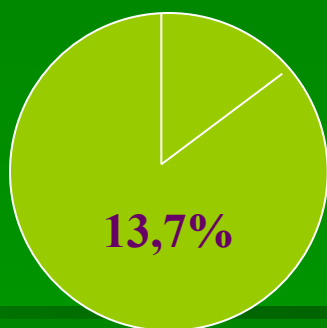
½ таблицы химических элементов Менделеева.



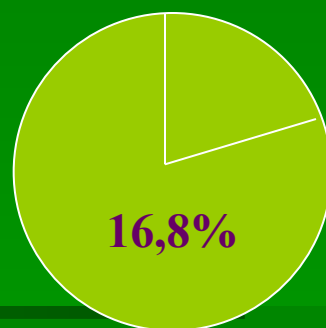
Доля УЭР в РФ (%)



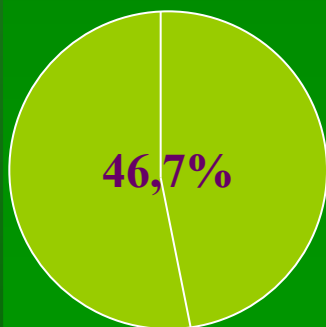
Территория



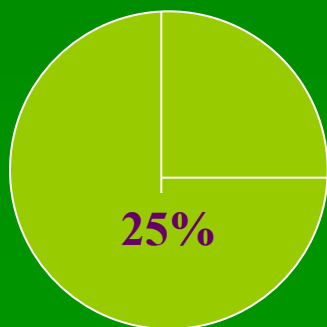
Население



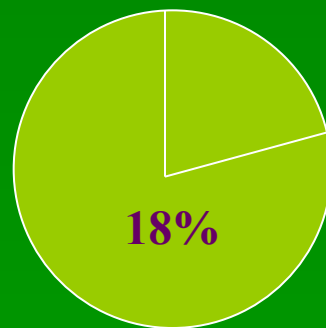
Электроэнергетика



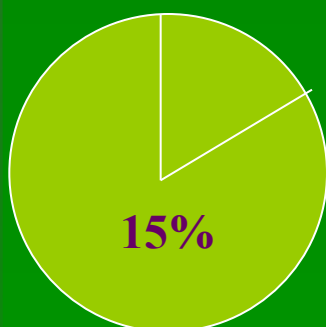
Ч. Металлургия



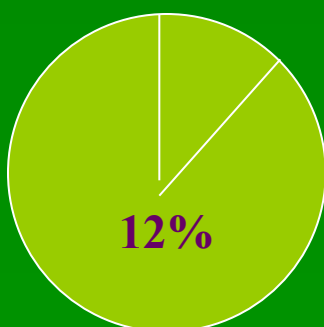
Цв. Металлургия



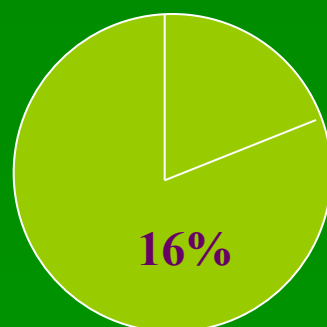
Машиностроение



Химическая



ЛПК



Производство
зерна

Отрасли хозяйства Урала.

Отрасли	Специализация	Центры
Металлургия	<ul style="list-style-type: none"> ✓ Черная ✓ Цветная: ✓ 1. Медная ✓ 2. AL ✓ 3. Zn 	<p>Магнитогорск, Н.Тагил, Челябинск</p> <p>Карабаш, Ревда, Кировоград Каменск-Уральский Челябинск</p>
Химическая	<ul style="list-style-type: none"> ✓ Минеральная ✓ Содовая ✓ Полимеры 	<p>Соликамск, Березняки Стерлитамак, Березняки Уфа, Салават, Оренбург</p>
Машиностроение	<ul style="list-style-type: none"> ✓ Энергетическое ✓ Тяжёлое ✓ Ж/д ✓ Военное ✓ Приборы ✓ Автомобили 	<p>Екатеринбург, Н.Тагил, Челябинск</p> <p>Магнитогорск Н.Тагил, Челябинск</p> <p>Екатеринбург, Н.Тагил, Челябинск, Курган</p> <p>Екатеринбург, Пермь Ижевск, Миасс, Курган</p>
Лесная	<ul style="list-style-type: none"> ✓ Лесные ресурсы 	<p>Свердловская, Пермская области</p>

Домашняя работа:

Дать характеристику ПУ по вариантам.

- 1 – Уфимский ПУ;
- 2 – Екатеринбургский ПУ;
- 3 – Челябинский ПУ;
- 4 – Магнитогорский ПУ;
- 5 – Оренбургский ПУ;
- 6 – Пермский ПУ.

План характеристики:

1. Месторасположение ПУ.
2. Численность населения ПУ.
3. Отрасли хозяйства ПУ.
4. Основные транспортные пути ПУ.
5. Факторы и условия возникновения ПУ.
6. Значение ПУ.

(работа может быть выполнена в любой форме)

Атлас, контурная карта, линейка,
карандаши.