

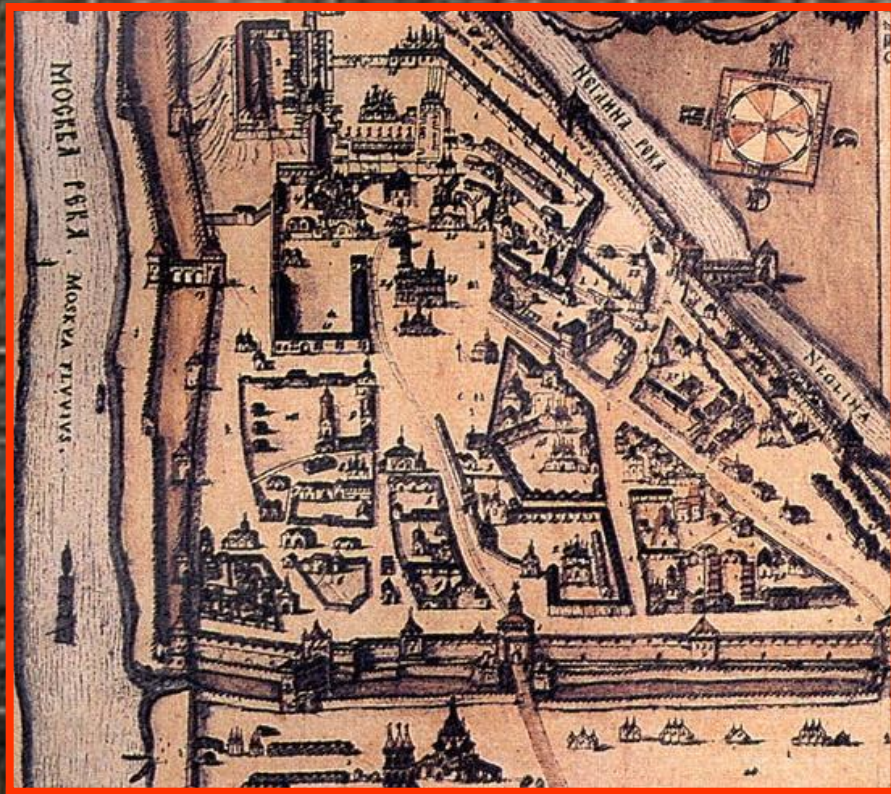
**Городское и сельское  
население.**

**Урбанизация.**

**Городские  
агломерации.**



**Исторически так  
случилось, что на  
территории России  
выделяют несколько  
типов расселения  
населения.**





**Населённый пункт** — населённое место (поселение), первичная единица расселения людей в пределах одного застроенного земельного участка (город, посёлок городского типа, село и пр.).

**Обязательный признак населённого пункта — постоянство использования его как места обитания из года в год (хотя бы сезонно).**



# Типы населенных пунктов (поселений)

**городские**

**Города**

**Поселки городского типа**

**Поселки при фабриках,  
заводах, шахтах**

**сельские**

**Деревня**

**Село**

**Хутор**

**Станица**




## Задание:

Назовите основные отличия городских населенных пунктов (поселений) от сельских?





**В России законодательно не установлена зависимость типологии населенных пунктов от численности населения или застройки, однако главным критерием отличия сельского населённого пункта от городского является то, что большинство экономически активного населения городского поселения не занято в сельском хозяйстве. Поэтому некоторые сёла и посёлки больше городов.**





Город - это тип населенного пункта (поселения), в котором должно быть не менее 12 тысяч жителей и не менее 85 % населения, занятого вне сельского хозяйства.





**Города соединяются между собой дорогами, по которым перемещается дорожный транспорт. Дорога внутри города становится улицей. Вдоль улиц строятся здания, жилые дома и другие постройки. Вокруг домов спелются проуары, по которым ходят люди.**





# Типы зданий и построек в городах:

промышленные постройки:  
фабрики, заводы, склады

жилые дома  
обслуживание населения  
дома  
гостиницы  
магазины

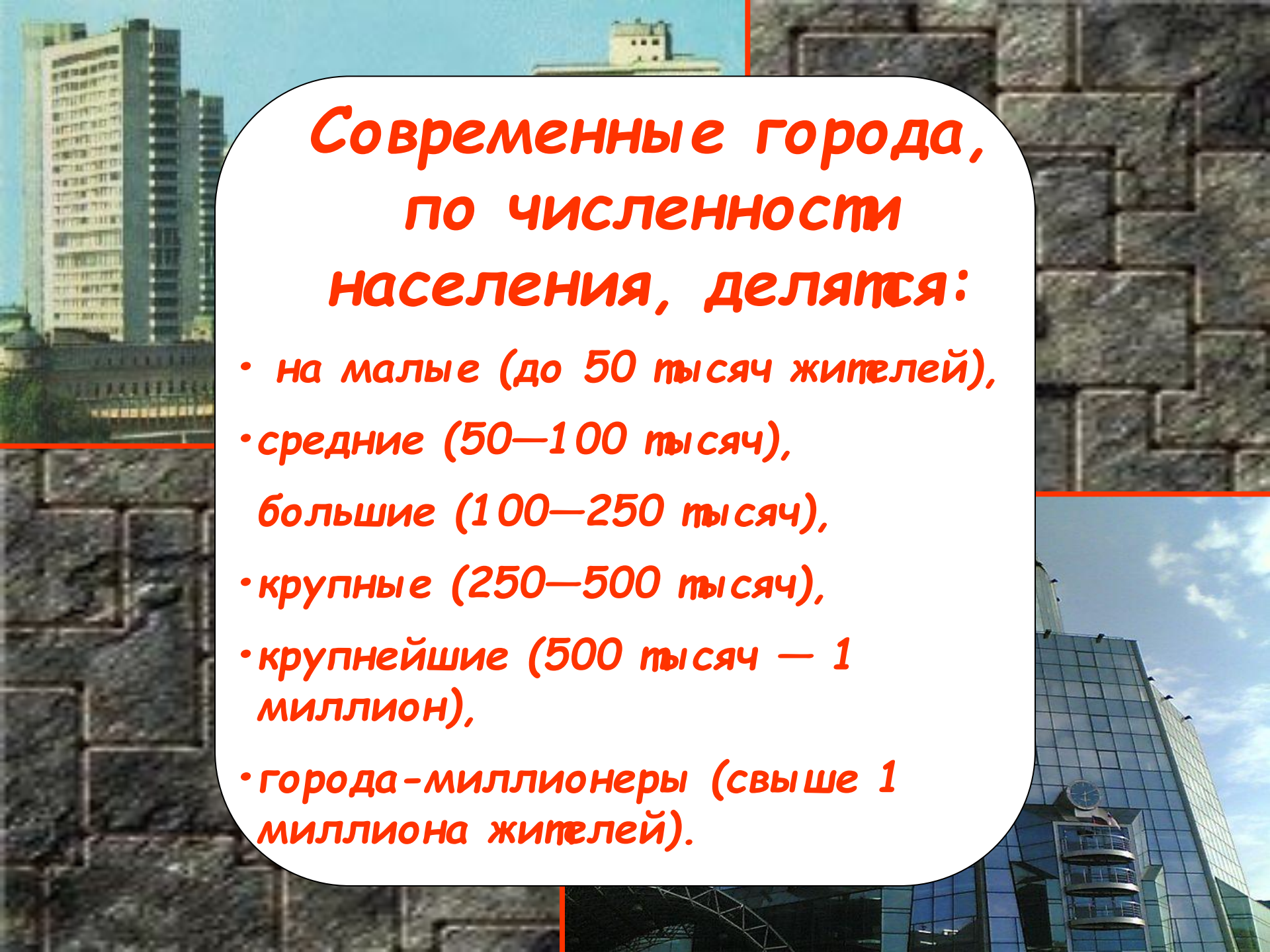
спортивные сооружения  
больницы и поликлиники  
образовательные сооружения  
культурные сооружения

административные,  
ведомственные и  
правительственные  
сооружения  
офисные здания

места питания:  
кафе  
столовые  
рестораны

места отдыха  
парки  
кинотеатры  
рестораны  
выставки  
бары  
дискотеки





**Современные города,  
по численности  
населения, делятся:**

- на малые (до 50 тысяч жителей),
- средние (50—100 тысяч),  
большие (100—250 тысяч),
- крупные (250—500 тысяч),
- крупнейшие (500 тысяч — 1  
миллион),
- города-миллионеры (свыше 1  
миллиона жителей).

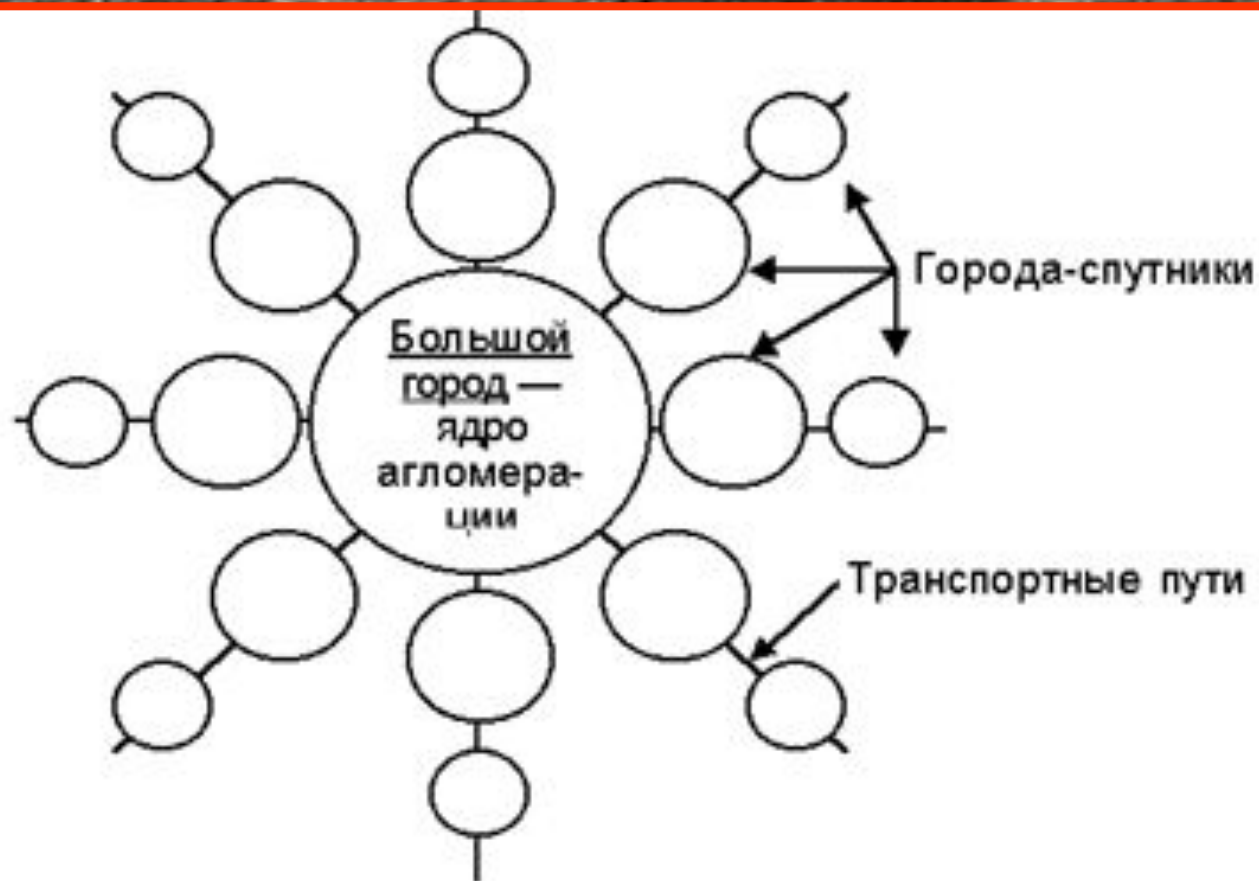


## Города-миллионеры России (на 1 января 2010 года)

место	город	Численность населения (чел.)
1	Москва	10 508 971
2	Санкт-Петербург	4 581 854
3	Новосибирск	1 397 218
4	Екатеринбург	1 335 000
5	Нижний Новгород	1 280 355
6	Самара	1 135 318
7	Казань	1 130 717
8	Омск	1 129 100
9	Челябинск	1 093 700
10	Ростов-на-Дону	1 049 000
11	Уфа	1 032 051



**У многих крупных городов возникают города-спутники. Часто города и города-спутники объединяются, образуя агломерации.**



Городская агломерация — компактная пространственная группировка поселений, объединенных многообразными связями (производственными, трудовыми, культурно-бытовыми, рекреационными) в сложную систему. Как правило она возникает вокруг города-ядра.





## Крупнейшие агломерации России:

Москва 13,5 млн.  
Санкт-Петербург 4,75 млн.  
Нижний Новгород 1,7 млн.  
Екатеринбург 1,54 млн.  
Новосибирск 1,5 млн.  
Самара 1,41 млн.  
Волгоград 1,35 млн.  
Челябинск 1,32 млн.  
Ростов-на-Дону 1,29 млн.  
Омск 1,15 млн.  
Казань 1,12 млн.  
Пермь 1,07 млн.  
Саратов 1,07 млн.  
Уфа 1,07 млн.  
Красноярск 1,02 млн.



*Существует еще более крупная форма городских поселений - мегаполис.*

Мегаполис - наиболее крупная форма расселения, образующаяся при срастании большого количества соседних городских агломераций.

*! В России нет мегаполисов.*



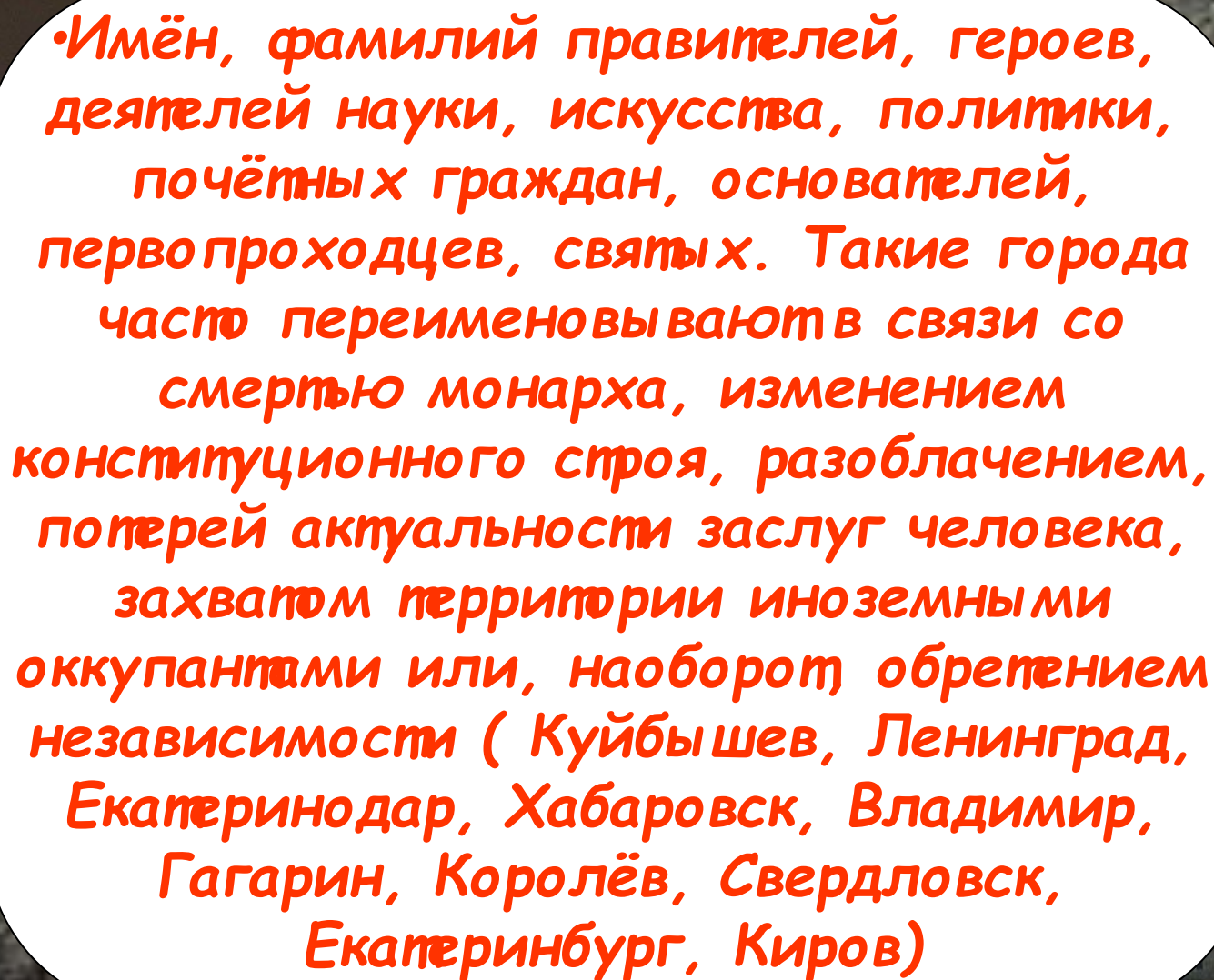


# Названия городов обычно происходят от

Названий ближайших рек:

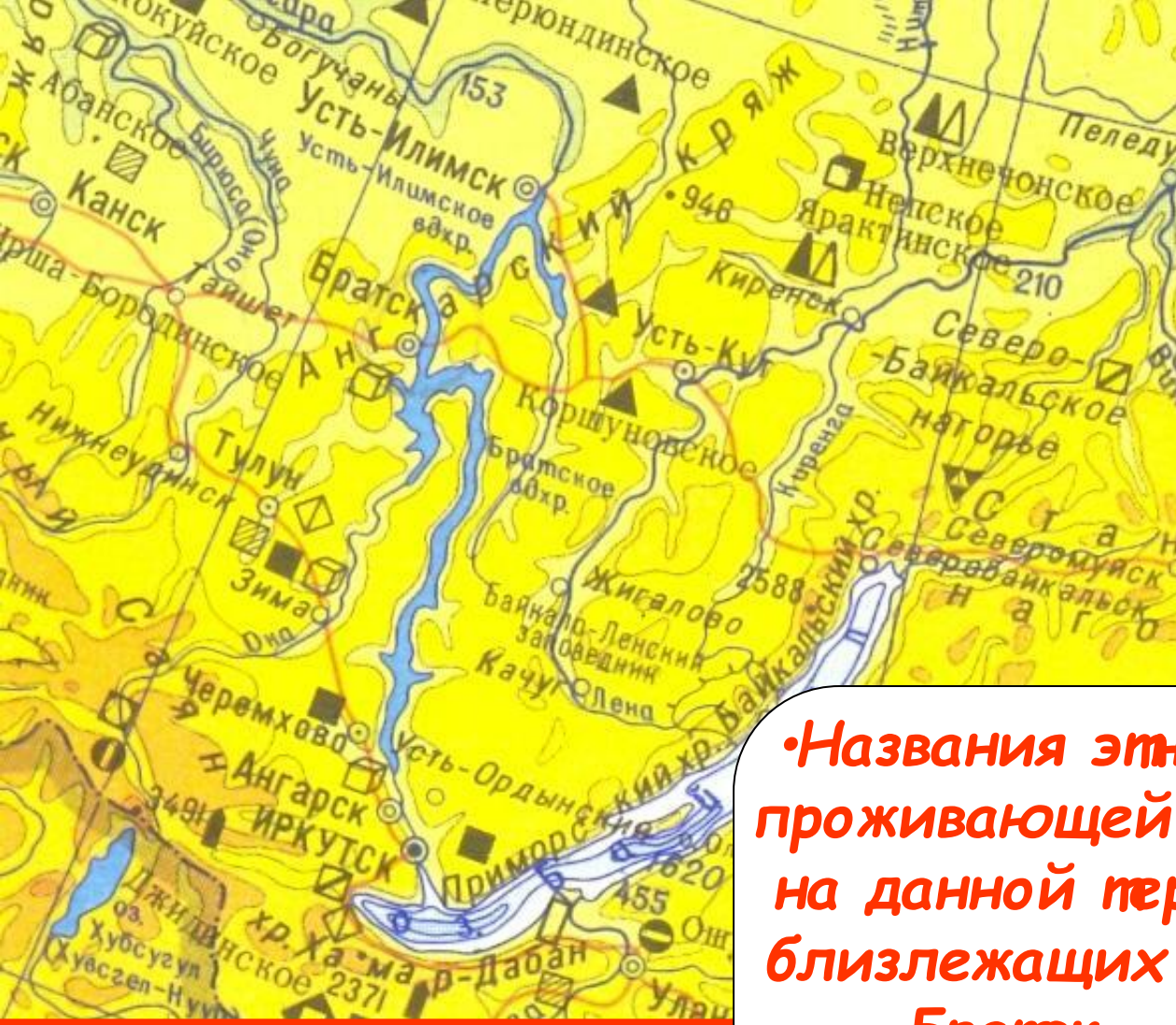
- Происхождение непосредственно от названия реки (Москва, Ишим, Сочи, Туапсе, Иркутск, Ленск, Ейск, Курск, Волгоград)
- Составное название с указанием на реку (Ростов-на-Дону, Комсомольск-на-Амуре)





•Имён, фамилий правителей, героев, деятелей науки, искусства, политики, почётных граждан, основателей, первопроходцев, святых. Такие города часто переименовывают в связи со смертью монарха, изменением конституционного строя, разоблачением, потерей актуальности заслуг человека, захватом территории иноземными оккупантами или, наоборот, обретением независимости ( Куйбышев, Ленинград, Екатеринбург, Хабаровск, Владимир, Гагарин, Королёв, Свердловск, Екатеринбург, Киров)





• Названия этнической группы, проживающей или проживавшей на данной территории, а также близлежащих регионов (Якутск, Братск, Новосибирск, Новороссийск, Ханты - Мансийск, Петропавловск - Камчатский, Нижний Новгород)



• Особенности ландшафта или географического положения.  
(Пятигорск, Белгород, Красногорск, Зеленоград, Дивногорск, Североморск, Уральск, Анапа, Брянск)



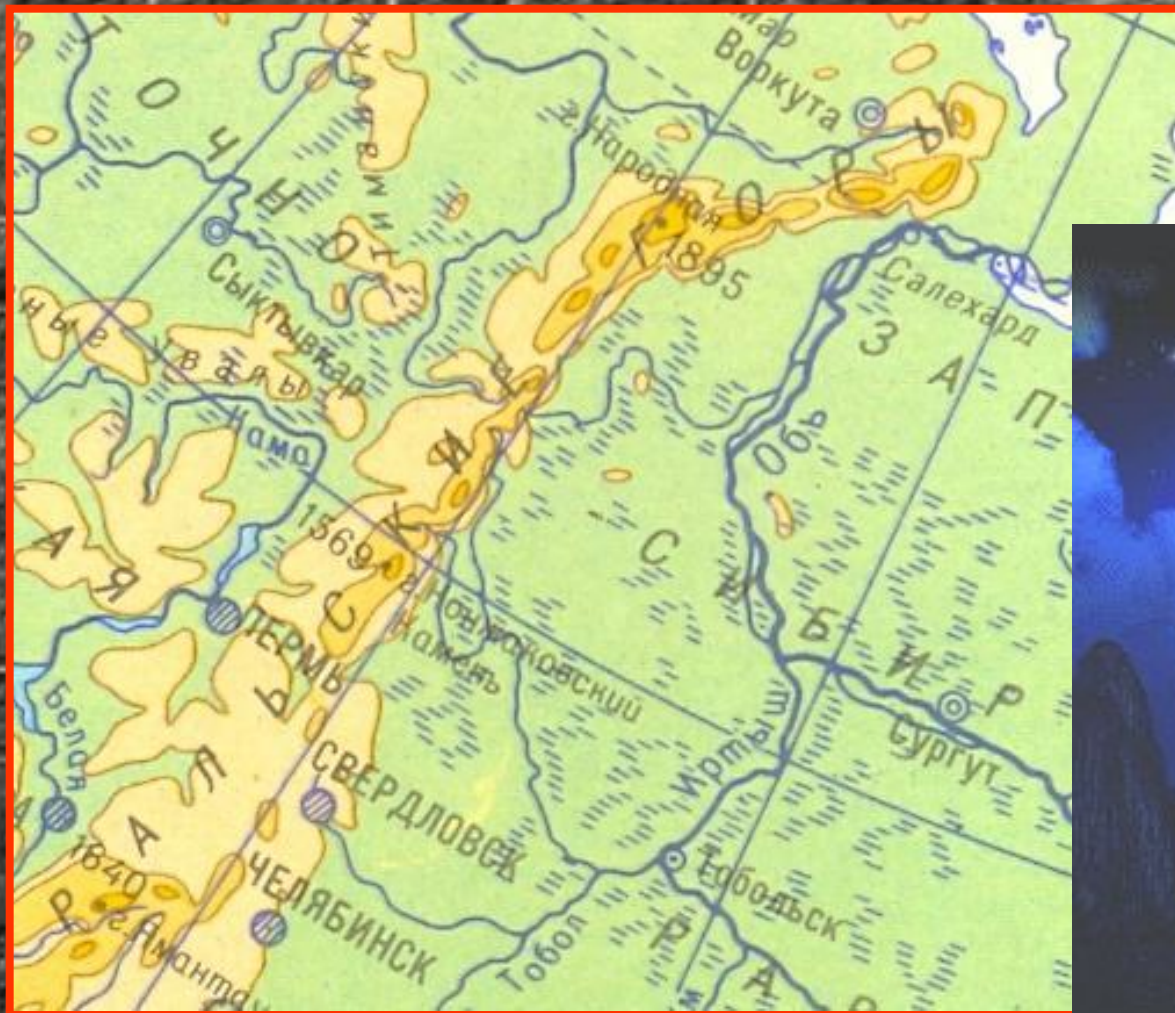


• Ремёсел, профессий, исторических событий, а также природных ресурсов данной территории (Нефтеюганск, Магнитогорск, Кисловодск, Гусь-Хрустальный, Бобруйск, Рыбинск, Мытищи)



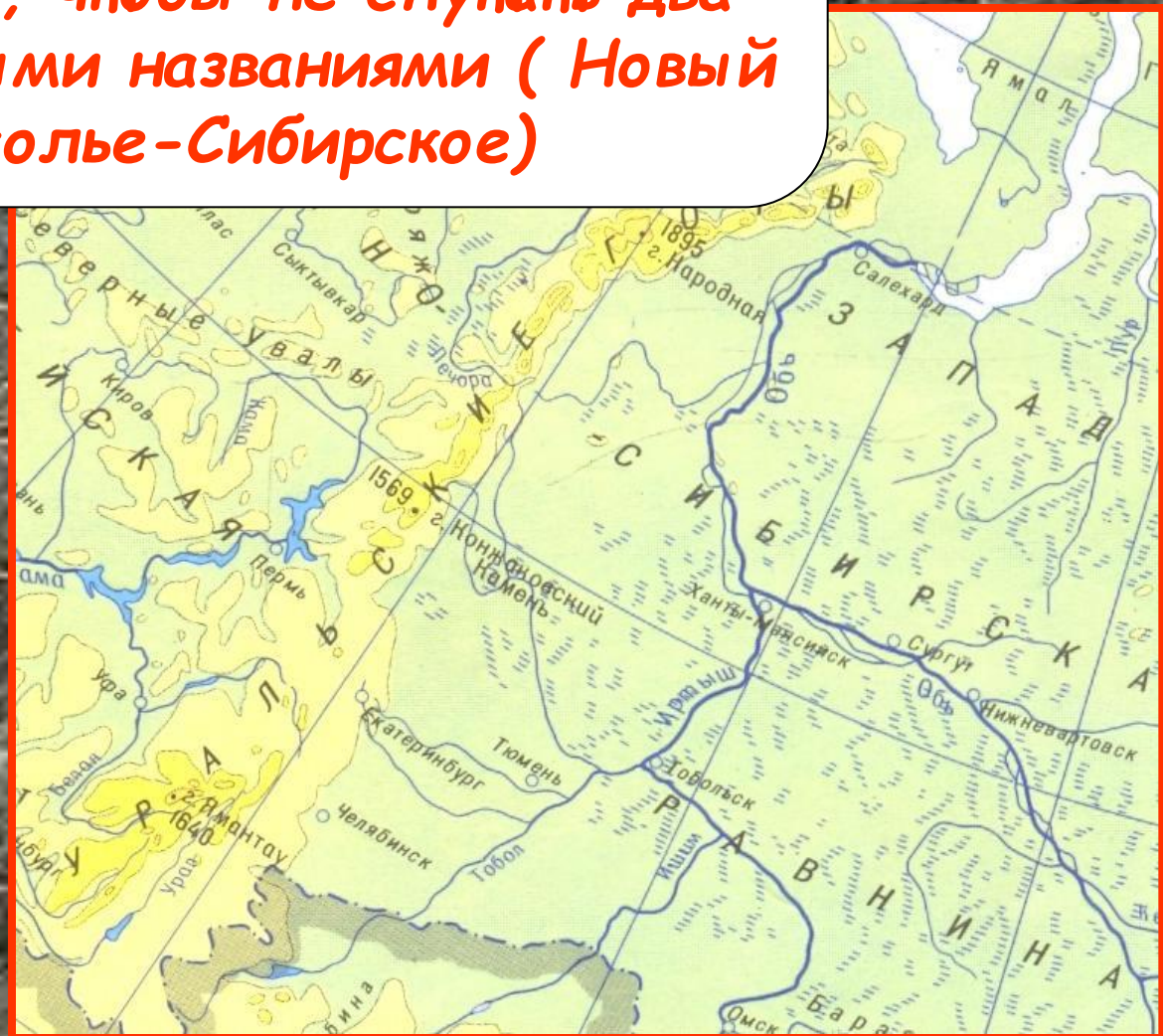


# Животных и растений (Дубна, Сургут Орёл)





• Названий старых городов путем добавки слова «Новый» или географического положения. Географическое положение также указывается, чтобы не спутать два города с одинаковыми названиями (Новый Уренгой, Усолье-Сибирское)







По данным переписи населения 2002 года, 73 % россиян — городские жители, 27 % — сельские.

Таким же было это соотношение по данным предыдущей переписи населения 1989 года. Одна из основных особенностей демографической ситуации последних десятилетий в стране — концентрация городского населения в небольшом количестве густонаселённых центров.





**Урбанизация — процесс повышения роли городов и распространения городского образа жизни.**

**Причины урбанизации:**

- **естественный прирост городского населения;**
- **преобразования сельских населённых пунктов в городские;**
- **формирование широких пригородных зон;**
- **рост в городах промышленности;**
- **миграция из сельской местности в городскую.**



Каждое поселение (населенный пункт) выполняет определенную роль в обществе, которая называется функцией поселения.

### Функции города:

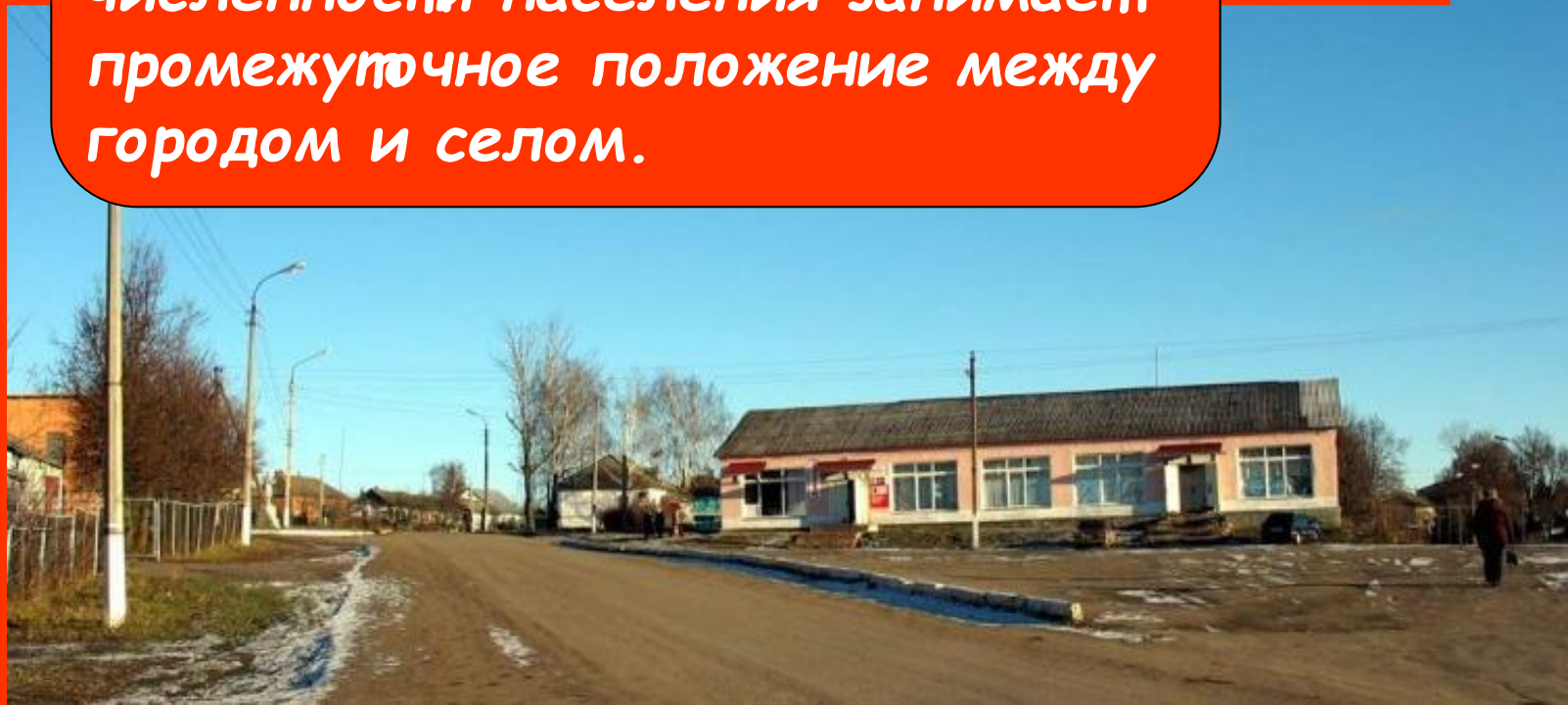
- Административные
- Торговые
- Транспортные
- Военные
- Культурные







Посёлок городского типа  
(сокращённо п.г.т, пгт) — тип  
поселения, который по  
численности населения занимает  
промежуточное положение между  
городом и селом.




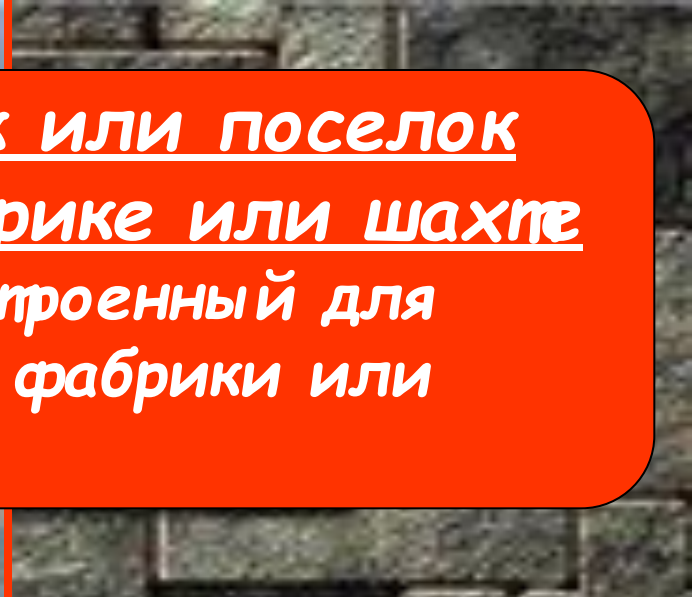
**АННА**



**В отличие от села, в таких посёлках основная часть населения (не менее 85 %) не должна быть занята в сельском хозяйстве. В посёлках городского типа в советский период минимальное число жителей должно быть не менее 3 тысяч человек (в городе — не менее 12 тысяч жителей). Часто в таких посёлках было только одно главное (градообразующее) предприятие.**

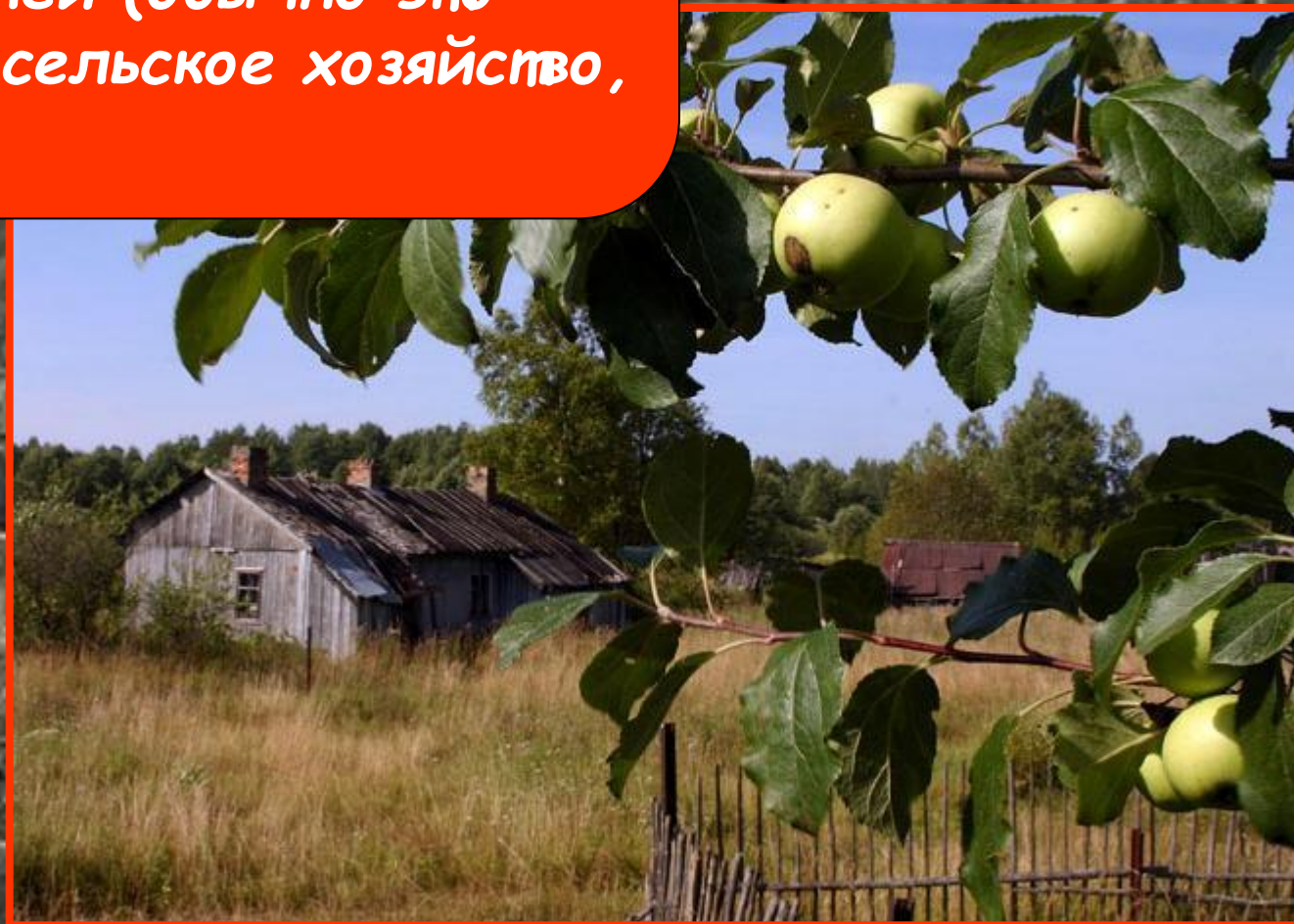


Рабочий поселок или поселок при заводе, фабрике или шахте  
- это поселок, построенный для работников завода, фабрики или шахты.






Деревня — населённый пункт с несколькими десятками или сотнями домов индивидуальной застройки, преобладающее занятие жителей (обычно это крестьяне) — сельское хозяйство, промыслы.





Большими обычно считаются деревни с 30-ю и более дворами. Основным отличием деревни от села является отсутствие церкви в деревнях, однако это не является правилом. В начале XXI века деревня является в России самой многочисленной формой поселений, хотя основное количество жителей страны проживает в городах.

Названия многих деревень традиционно оканчиваются на -ка, «-во», «-ицы» и т. д.: например, Петровка, Новиково, Сиковицы.





**Село́** — один из видов сельских населённых пунктов в России.





В среднем село вмещает в себя около 1000—2000 жителей. Как и деревня, располагается такой населённый пункт как правило, довольно далеко от города. Село до революции 1917 четко отличалось от деревни: в селе обязательно была церковь — село таким образом являлось центром сельского прихода, объединяющего несколько близлежащих деревень.





Хутор — населённый пункт крайне маленького размера; отдельная крестьянская усадьба с обособленным хозяйством.







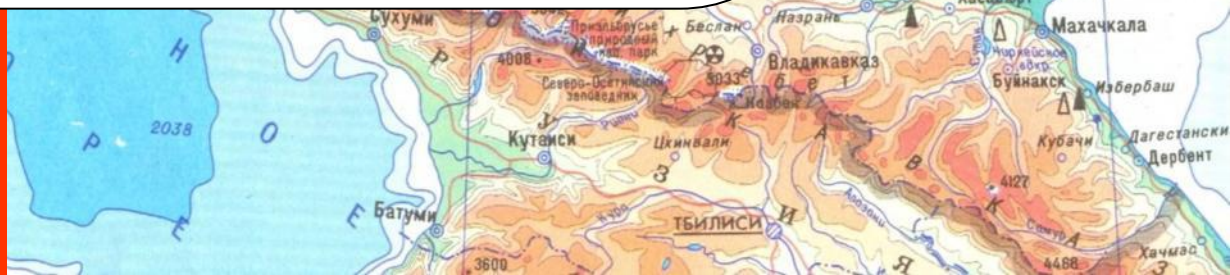

Станица — административная казачья сельская единица, состоит из одного или нескольких казачьих поселений (хутора, посёлки).







**По численности населения станицы часто превышают небольшие города. Например, в станице Орджоникидзевская (Ингушетия) проживает 65,1 тыс. человек (2002), а в станице Каневской (Краснодарский край) — 44,8 тысячи (2005). Эти станицы являются крупнейшими сельскими поселениями России.**





*Станицы, как населённые пункты, в настоящее время находятся в следующих субъектах России: Адыгея, Дагестан, Ингушетия, Кабардино-Балкария, Карачаево-Черкесия, Северная Осетия, Чечня, Краснодарский край, Ставропольский край, Волгоградская область, Ростовская область.*







На дом:

§12, записи  
в тетради.