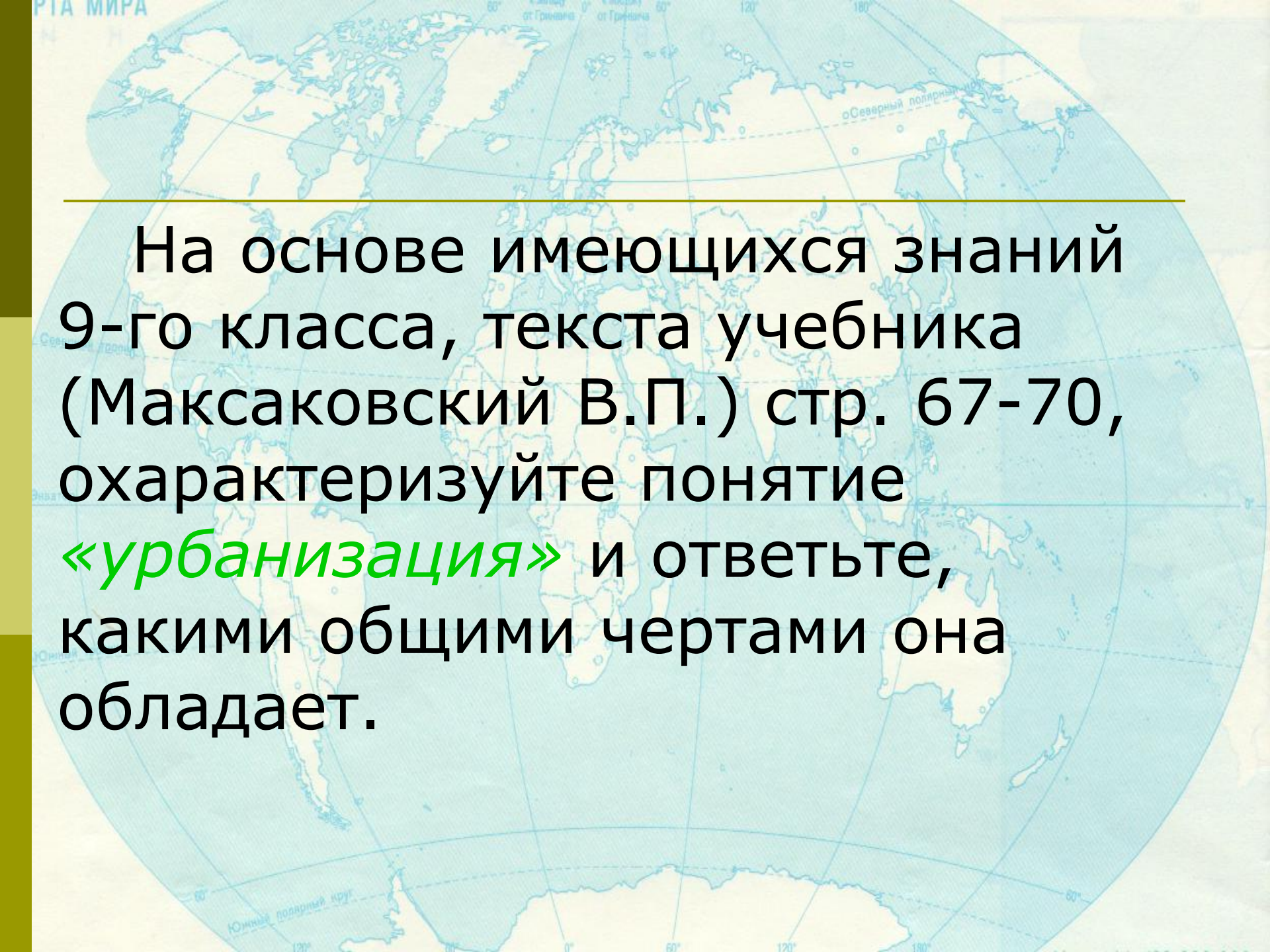


Урбанизация. Размещение городского и сельского населения.

- урбанизация и её черты;
- уровни урбанизации;
- темпы урбанизации;
- сельское расселение.





На основе имеющихся знаний 9-го класса, текста учебника (Максаковский В.П.) стр. 67-70, охарактеризуйте понятие **«урбанизация»** и ответьте, какими общими чертами она обладает.

Рост
городского населения

*Усиление роли
городов.*

*Распространение
городского
образа жизни.*

Процесс урбанизации

«Вширь» ▶

«Вглубь»

Быстрые
темпы
(Австралия
и Океания,
Азия,
Африка)


Концентрац
ия
населения
в крупных
городах
(рост уровня
урбанизации)

Города-
миллионеры,
городские
агломерации,
стр.342,
табл.1
мегалополисы

Мегалополисы - гигантское скопление агломераций.



- Рассмотрим табл.8 на стр.260, уч. Гладкий Ю.Н. Лавров С.Б.



Уровни урбанизации.

1. **Высокоурбанизированные**
(доля городского населения – более 50 %).
2. **Среднеурбанизированные**
(доля городского населения – от 20 до 50 %).
3. **Слаборазвитые страны**
(доля городского населения – менее 20 %).

Используя карту атласа приведите примеры стран.

Темпы урбанизации.

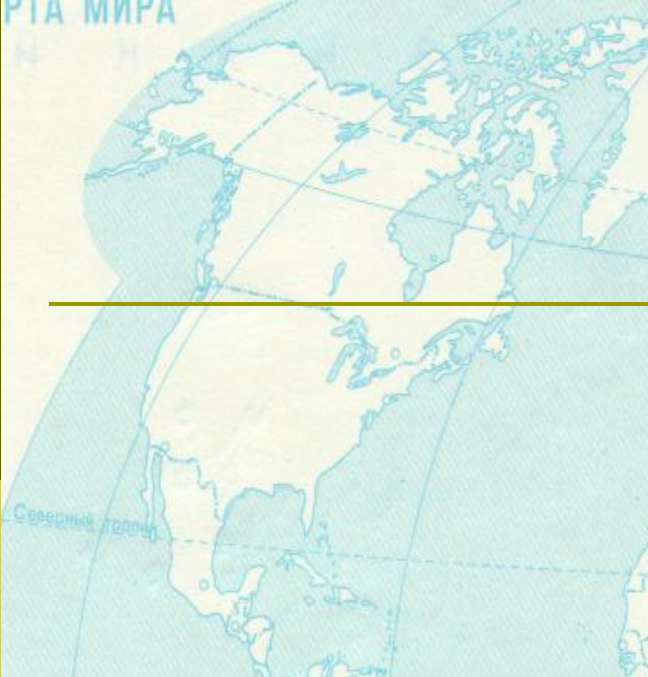
□ В развитых странах урбанизация приобретает новые формы:

Субурбанизация (урбанизация пригородов).

Рурбанизация (сельская урбанизация)

□ В развивающихся странах

Ложная урбанизация (трущобная)





КАРТА МИРА

80° 120° 180°

Экватор

Южный тропик

60°

Южный полярный

120°

0°

60°

120°

180°

60°





Пригороды Мехико



Дели

Сельское расселение

A world map in shades of blue and green serves as the background. At the top center, the title 'Сельское расселение' is written in a bold, yellow-green font. A horizontal line extends from the title, with two arrows pointing downwards and outwards to two columns of text. The text is in black, with the first part of each column underlined. The map includes labels for various geographical features like the Arctic and Antarctic circles, the equator, and the Tropic of Capricorn, as well as longitude and latitude lines.

Групповая
(деревенская)
форма

Европа, Япония.

Рассеянная
(фермерская)
форма

США, Канада,
Новая Зеландия,
Австралия.



Закрепление.

1. *Какая форма расселения возникает в результате слияния городских агломераций?*
- A. Крупные сельские поселения;
 - B. Одиночный город;
 - C. Мегалополис;
 - D. Малые городские поселения.


2. *Какая форма расселения возникает при освоении новых месторождений полезных ископаемых?*

- A. Группа сельских поселений;
- B. Мегалополис;
- C. Агломерация;
- D. Одиночный город.

3. Процесс роста городского населения

5. Переход к урбанизации городов и городов-агломераций, увеличение числа городов и их укрупнения, приращение населения в мировом масштабе, при возникновении сетей и систем городов, а также повышение роли городов в функциях, характеризующих мировой процесс урбанизации.

- A. Ложная урбанизация
- B. Урбанизация
- C. Субурбанизация
- D. Агломерация



Динамика мирового процесса урбанизации.

<i>Годы</i>	<i>Городское население, млн. чел.</i>	<i>Доля в населении мира, %</i>
1850	81	6
1900	220	14
1950	730	29
1970	1381	37
1990	2276	45
2000	3190	51
2030 (прогноз)	5894	72

Уровень урбанизации по регионам.

<i>Регион</i>	<i>Городское население, %, 2000г.</i>	<i>Прогноз на 2030г., %</i>
Австралия и Океания	74,3	76,2
Северная Америка	77,4	84,6
Южная Америка	75,3	84,1
Европа	73,5	80,6
Азия	37,5	54,1
Африка	37,2	52,9