


# Урок географии для 7 класса.



- **ГБСУВУ ОТ СПУ «Уральское подворье» г.Перми**
- **Выполнила: преподаватель географии Абдалова Ильсияр Ханифовна**

# ЕВРАЗИЯ

## Географическое положение исследование материка




# Цели урока:

- 1.** Называть и показывать элементы береговой линии материка.
- 2.** Определять географическое положение Евразии.
- 3.** Называть имена путешественников и исследователей континента.

# Площадь материков

Евразия

**54** МЛН. КМ КВ.



Африка

**30,3** МЛН. КМ КВ.



Северная Америка

**24,2** МЛН. КМ КВ.




Южная Америка

**17,8** МЛН. КМ КВ.



Антарктида

**14** МЛН. КМ КВ.



Австралия

**8** МЛН. КМ КВ.



# ***Рекорды материка***

**Высочайшая точка  
Земли-гора  
Джомолунгма, высота  
8848 метров.**



# *Рекорды материка*

**Самая низкая точка  
Земли- впадина  
Мертвого моря- -395  
метров.**



# *Рекорды материка*

**Самое большое по площади море-Каспийское.**



# *Рекорды материка*

**Самое глубокое из озер мира- озеро Байкал.**





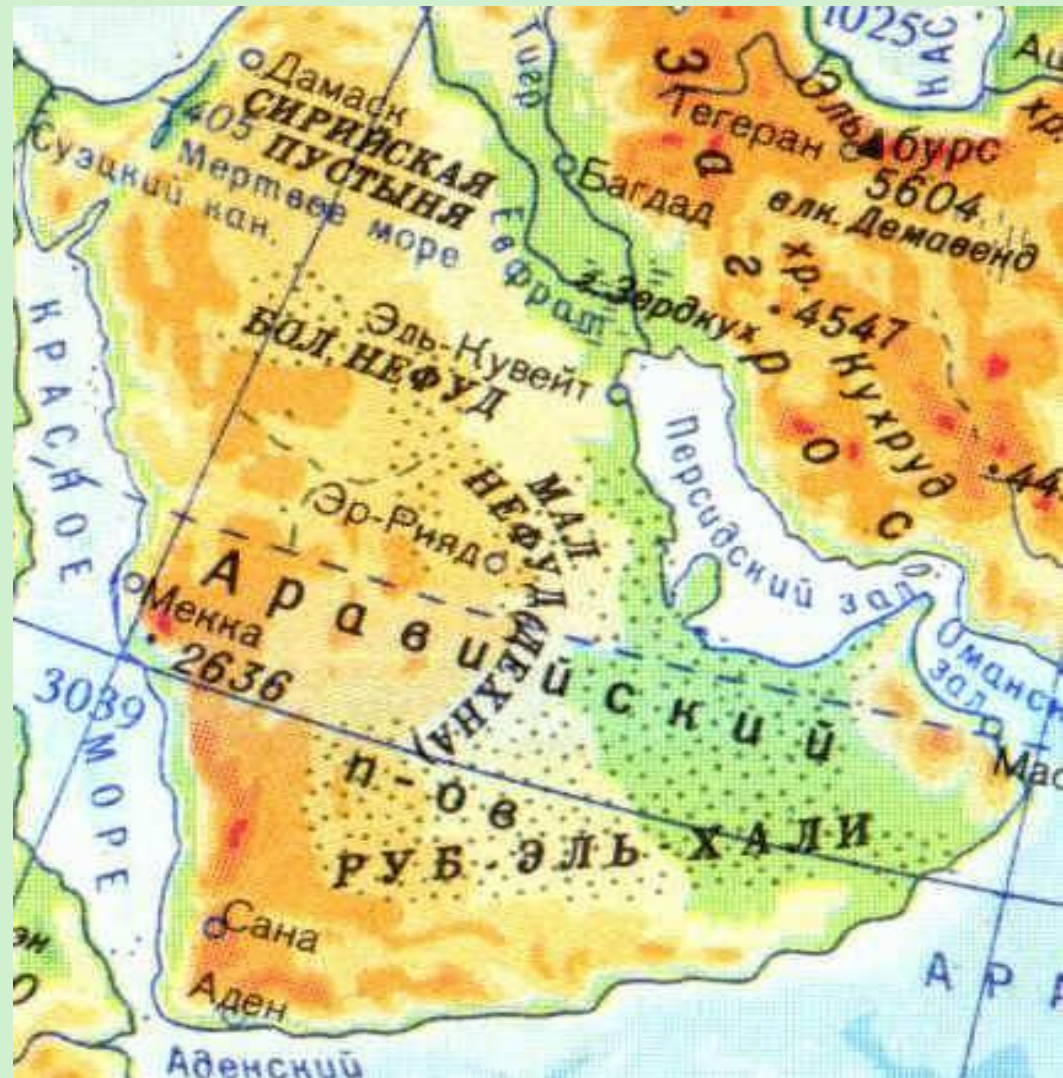
# *Рекорды материка*

**Самое влажное место Земли с максимальным количеством осадков - деревня Черрапунджи в Индии.**



# Рекорды материка

Самый крупный  
полуостров  
Земли-  
Аравийский.



# *Рекорды материка*

**Самый  
длинный из  
фьордов-  
фьорд Согне в  
Норвегии.**



# *географическое положение материка*

## Задания:

1. Обведите красным цветом начальный и 180 меридиан, синим- линию экватора.
2. Подпишите названия крайних точек и их координаты.
3. Разным цветом раскрасьте и надпишите названия морей, относящихся к разным бассейнам четырех океанов.
4. Обозначте красным цветом границу между Европой и Азией.






# История исследования материка

## Никитин

**Афанасий** (г. рождения неизвестен - умер 1472), русский путешественник, писатель. В 1466 отправился с торговыми целями из Твери (ныне - г. Калинин) вниз по Волге, достиг морем Дербента, добрался до Баку, затем по Каспийскому морю приплыл в Персию, где жил около года; весной 1469 прибыл в г. Ормуз и по Аравийскому морю достиг Индии, где прожил около 3 лет, много путешествуя. На обратном пути через Персию дошёл до Трапезунда, пересек Чёрное море и в 1472 прибыл в Кафу (Феодосию). Осенью 1472 по пути на родину умер под Смоленском.).

Во время путешествия внимательно изучал население Индии, общественный строй, государственное управление, хозяйство, религию и быт, отчасти её природу. Своё путешествие описал в "Хождении за три моря", которое явилось выдающимся произведением, свидетельствующим о широте кругозора Н. и его передовых для своего времени взглядах; оно относится к значительным памятникам древнерусской литературы (переведено на многие языки мира). Обилие и достоверность фактического материала в этих записях были ценным источником информации об Индии. В г. Калинин, на берегу Волги ему сооружен памятник (бронза, гранит, 1955, скульпторы С. М. Орлов, А. П. Завалов, архитектор Г. А. Захаров



# *История исследования материка*

- **Семенов Петр**

**Петрович** совершил два путешествия по Тянь-Шан. Он установил границы Тянь-Шаня- одной из главных горных систем Центральной Азии, открыл Хан-Тенгри, долгое время считавшейся самой высокой вершиной Тянь-Шаня. Исследовал озеро Иссык-Куль, установил высотные пояса в горах.



# История исследования материка



- **Васко да Гама** (Vasco da Gama), граф Видигейра, португ. мореплаватель, 1469-1524, посланный кор. Эммануилом Великим, отплыл 7 июля 1497 из Лиссабона, 21 ноября 1497 обогнул мыс Доброй Надежды и 20 мая 1498 прибыл в Каликут на Малабарском берегу Индии, открыв так. обр. морской путь в Индию. В сентябре 1499 с ценным грузом пряностей вернулся в Португалию. 1502-3 с большой жестокостью подавил восстание в Индии. 1524 В. назначен вице-королем Индии



# *История исследования материка*



Имя **Николая Михайловича Пржевальского** навсегда вошло в историю географических открытий и исследований. Впервые были нанесены на карту десятки не изученных ранее горных хребтов, описаны многие пустыни, истоки великих азиатских рек Хуанхэ и Янцзы, описал новые виды животных, среди них- дикая лошадь Пржевальского, дикий азиатский верблюд.

## Задание: вычеркните лишнее.

- Граница между Европой и Азией имеет протяженность 5100 км. Эта граница - условная линия - проходит от Карского Баренцева моря по восточному западному склону Уральских гор, на юге - вдоль рек Урал Эмба до Каспийского моря, по северному западному берегу Каспийского моря и Кумо-Манычской впадине. Морская граница проходит по Азовскому, Балтийскому, Черному морям, а также по проливам, соединяющим Черное и Средиземное моря.



*спасибо за урок*

