



Самый умный



Учитель географии МБОУ г. Иркутска СОШ № 37 Лозовая О.Е.

*ГП, история
открытия*



10 20 30 40 50 60 70

Рельеф



10 20 30 40 50 60 70

Климат



10 20 30 40 50 60 70

Гидрография



10 20 30 40 50 60 70

*Природные
зоны*



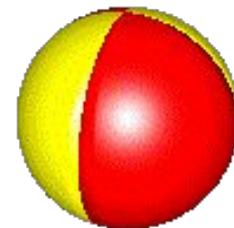
10 20 30 40 50 60 70

| | | | | | | |
|-----------|-----------|-----------|-----------|-----------|-----------|-----------|
| <u>10</u> | <u>20</u> | <u>30</u> | <u>40</u> | <u>50</u> | <u>60</u> | <u>70</u> |
| <u>10</u> | <u>20</u> | <u>30</u> | <u>40</u> | <u>50</u> | <u>60</u> | <u>70</u> |
| <u>10</u> | <u>20</u> | <u>30</u> | <u>40</u> | <u>50</u> | <u>60</u> | <u>70</u> |
| <u>10</u> | <u>20</u> | <u>30</u> | <u>40</u> | <u>50</u> | <u>60</u> | <u>70</u> |
| <u>10</u> | <u>20</u> | <u>30</u> | <u>40</u> | <u>50</u> | <u>60</u> | <u>70</u> |



**Площадь
Южной
Америки**

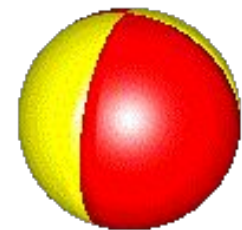
**17,8 млн
км²**



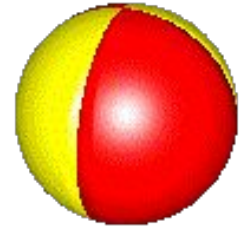
**В каких
полушариях
расположена
Южная
Америка?**



**Северное,
Южное,
Западно
е**



**Какими
океанами
омывается
Южная
Америка?**



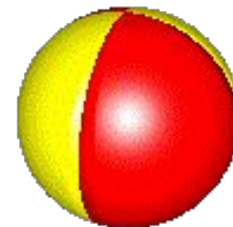
**Атлантически
и Тихий**



**Первые
европейцы,
достигшие
берегов Южной
Америки, были
участниками
экспедиции во
главе с ...**



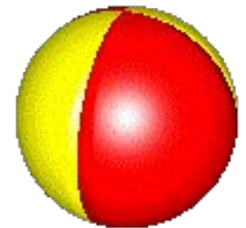
**Христофоро
М
Колумбом**



**«Вторым
открытием
Америки»
называют
экспедицию**



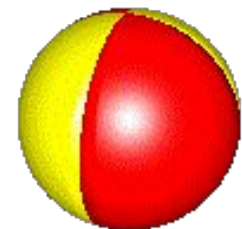
**Америго
Веспуччи**



**Координаты
какой крайней
точки -
5⁰ ю.ш. и
81⁰ з.д.**



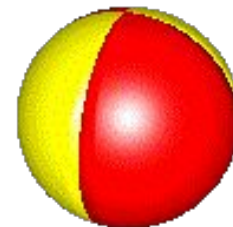
**МЫС
Париньяс**



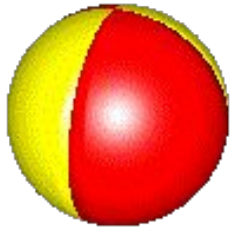
**Как звали
испанца,
искавшего
золото, а
открывшего
реку
Амазонку?**



**Франциско
Орельяно**



Самая высокая вершина
Южной Америки –
гора...

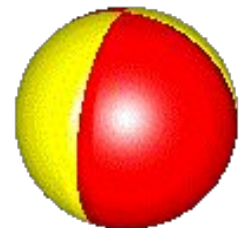


Аконкагуа

**В Южной Америке
находится величайшая
равнина земного шара**

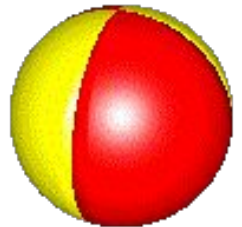


**Амазонская
низменность**



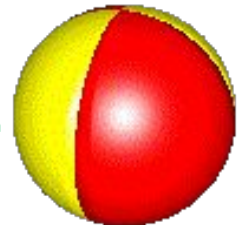
Самая длинная горная цепь планеты

Анды





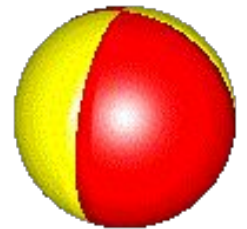
Почему восточная
часть Южной
Америки имеет
равнинный характер?
Восточная часть
лежит на
платформе



Главное богатство Анд



Медные руды



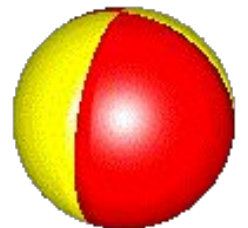


Перуанский

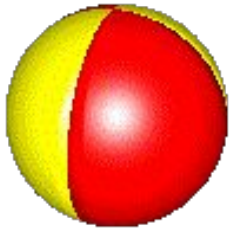
глубоководный желоб

появился в результате:

СТОЛКНОВЕНИЯ ПЛИТ



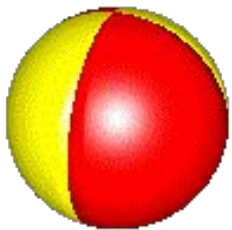
**Почему вдоль западных
берегов материка
протянулись горные
хребты Анд?**



**Здесь находится молодой
складчатый пояс,
образовавшийся в результате
СТОЛКНОВЕНИЯ ПЛИТ**

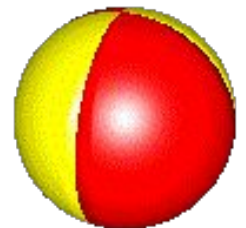
Если Африка – самый
жаркий материк, то
Южная Америка ... ?

Самый влажный

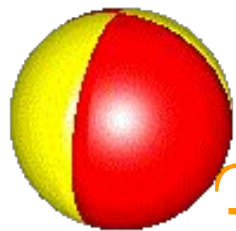


**В каких климатических
поясах находится
Южная Америка?**

**Экваториальный
субэкваториальный
тропический
субтропический
умеренный**



**Материк находится в зоне
действия двух систем
постоянных ветров. Каких?**

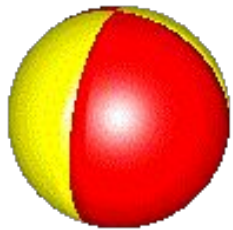


Пассаты



Западный перенос

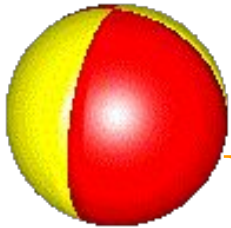
Самое сухое место на планете



ПУСТЫНЯ

Атакама

**Чем объясняется малая
роль Тихого океана в
формировании климата
Южной Америки?**



**Наличие на западе
берегового горного
хребта Анд**

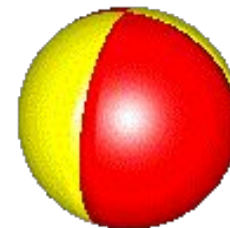


В каком климатическом поясе
Южной Америки зимой и летом
температура $+25\dots+27^{\circ}\text{C}$, а
осадки выпадают круглый год?



Экваториальный

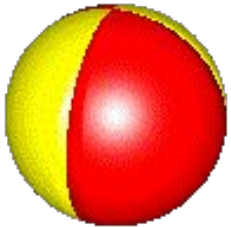
ПОЯС



**В каком климатическом
поясе Южной Америки
самая низкая среднегодовая
температура?**



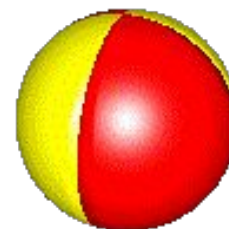
Умеренном поясе



Самая полноводная река мира



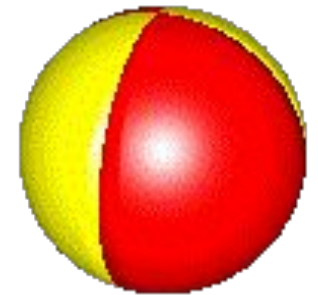
Амазонка



**На одном из притоков
Ориноко находится
самый высокий на Земле
водопад**



АНХЕЛЬ



**В Андах расположено
самое большое из
высокогорных озер мира**

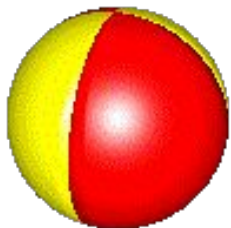


Титикака



**К бассейну какого
океана относится река
Амазонка?**

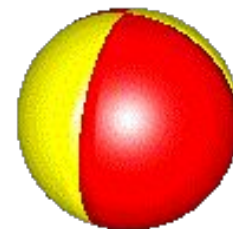
Атлантического



**На какой реке построена
самая мощная
электростанция на
планете?**

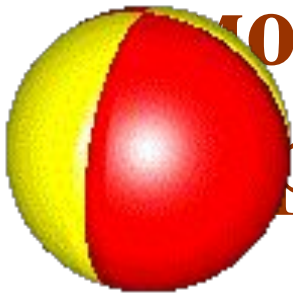


Парана

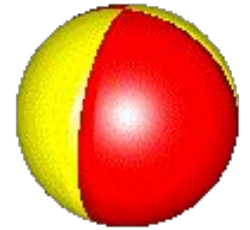


Чем удивительно озеро Маракайбо?

Оно связано с Карибским
морем не рекой, а проливом.
Правильнее говорить озеро-
лагуна.




Почему Амазонка полноводна практически весь год?




**Амазонка пересекает материк с
запада на восток почти по
экватору; много правых и
левых притоков**

**Как называют
экваториальные
леса Южной
Америки?**

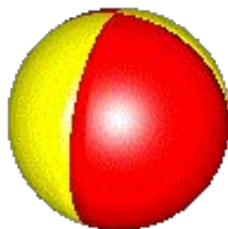
Сельва





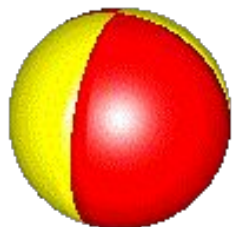
**Крупнейший
грызун на
планете**

капибара



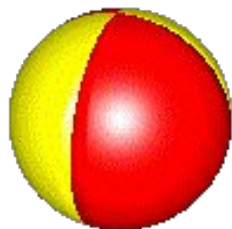
Как в Южной Америке
называют саванны?

Льянос



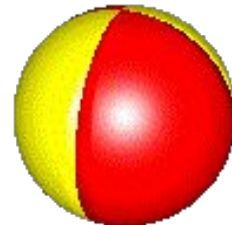
Особенност ь дерева кебраччо

**ИСКЛЮЧИТЕЛЬН
о прочная
древесина**

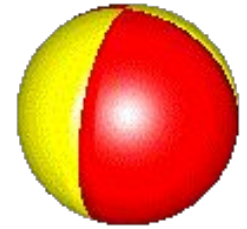


**Какой эндемик Южной Америки
был приручен местным
населением и используется как
вьючное животное?**

Лама



Определите, какой природной зоне соответствует описание: «Одна из самых необыкновенных и парадоксальных сухих зон земного шара простирается вдоль Тихоокеанского побережья. Эта полоса, протянувшаяся примерно на 4520км, кажется лишенной малейших признаков жизни».



**ПУСТЫНЯ
Атакама**

«... деревья растут в несколько ярусов. Это сейба, бальса, бразил. Более низкие ярусы образуют гевея, какао, красное дерево. Их стволы обвивают лианы. Много папоротников ...» Какой природной зоне соответствует это описание?

Влажные вечнозеленые леса

