



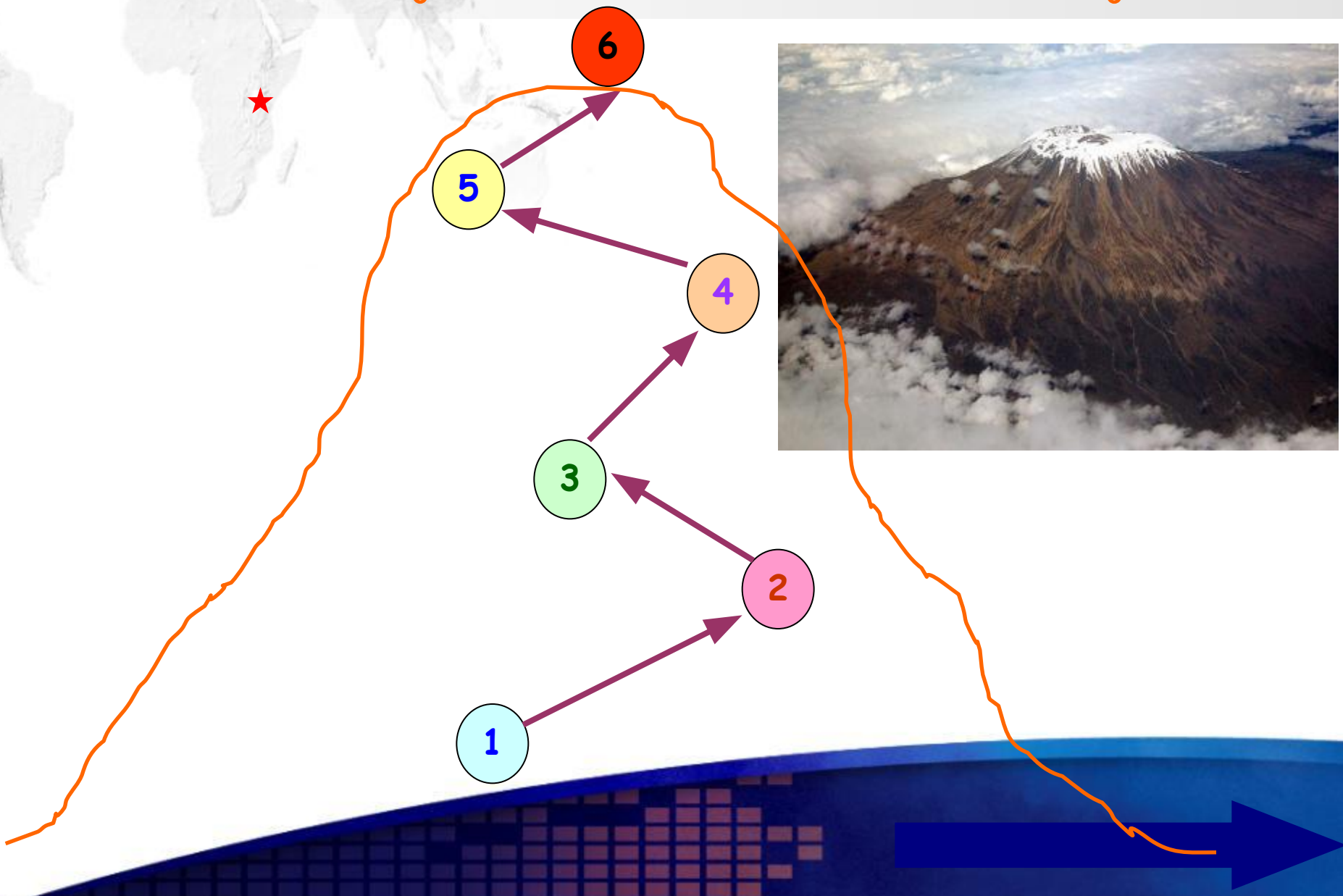
Урок-игра по теме: "Африка"

Подготовили:

Никулина М. В. - учитель географии МБОУ «СОШ №46»
Князькова Н. А. - учитель информатики МБОУ «СОШ №46»



Покори Килиманджаро



1 этап. Найди соответствие

1

- А) Северная
- Б) Южная
- В) Западная
- Г) Восточная

- I) Мыс Игольный
- II) Мыс Альмади
- III) Мыс Бен-Секка
- IV) Мыс Рас-Хафун

2

- 1) Остров
- 2) Полуостров
- 3) Море
- 4) Пролив
- 5) Залив

- A) Гибралтарский
- B) Гвинейский
- C) Мадагаскар
- D) Сомали
- E) Средиземное



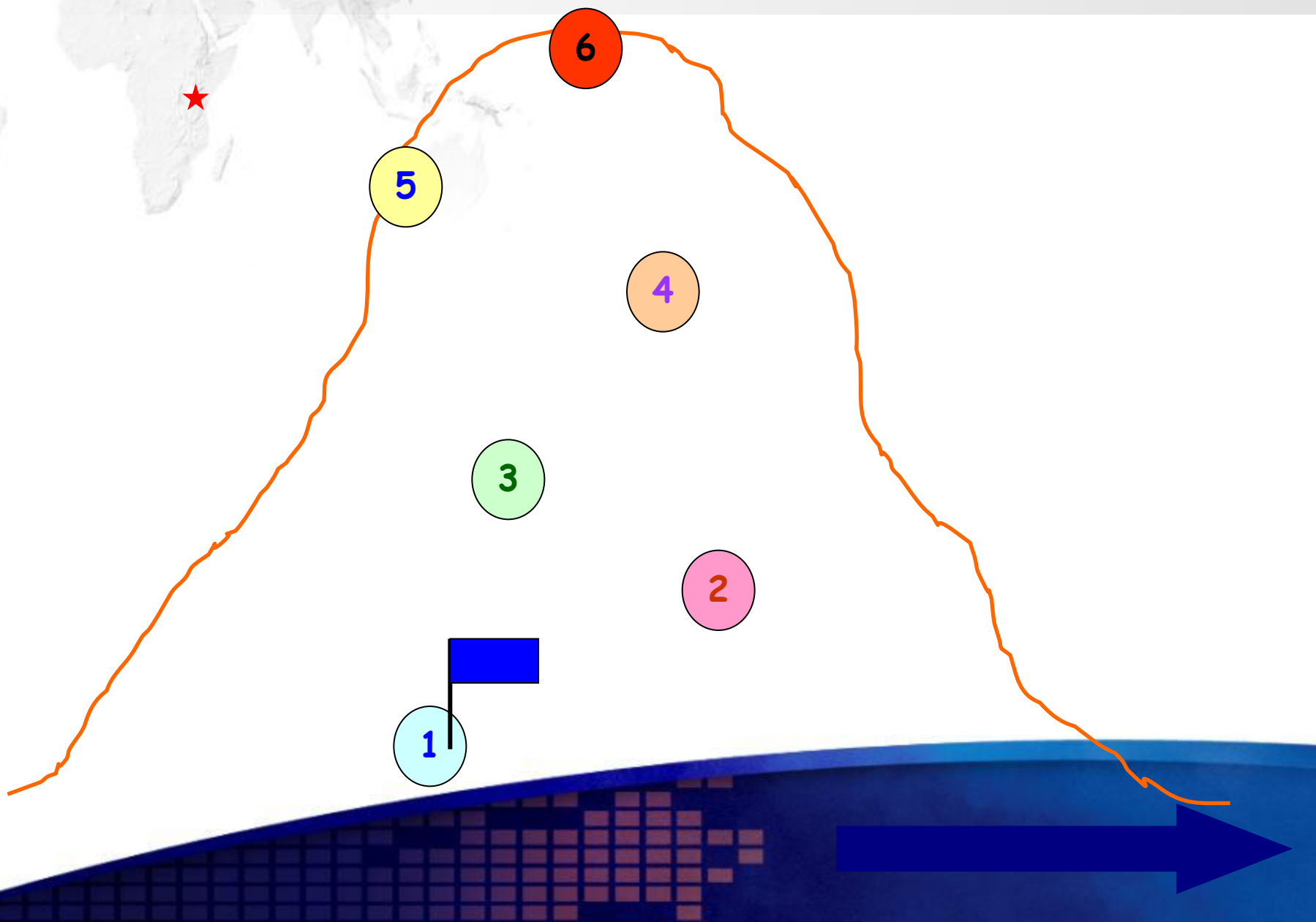
1 этап. Найди соответствие

3

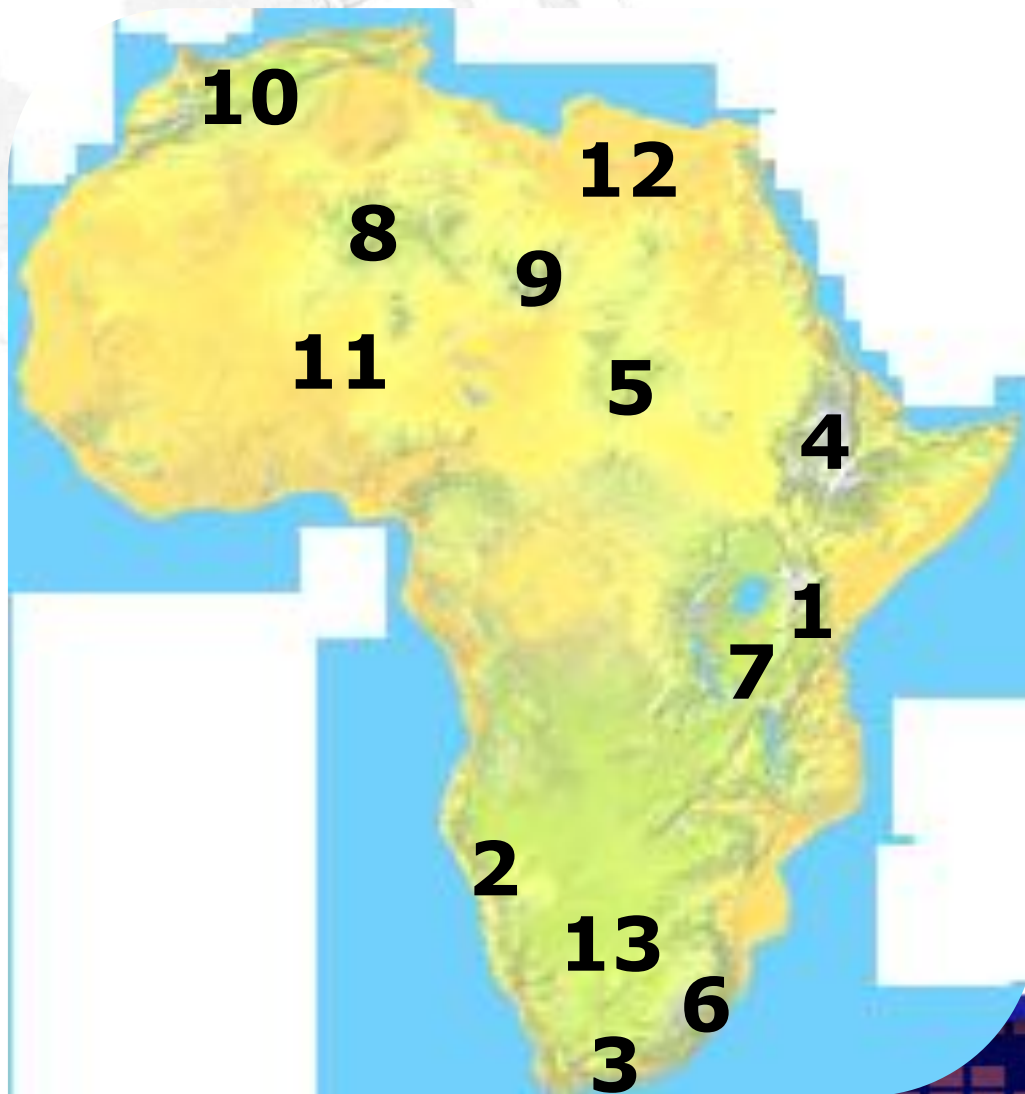
- 1) Василий Васильевич Юнкер
- 2) Васко да Гама
- 3) Николай Степанович Гумилёв
- 4) Давид Ливингстон

- I) Открыл морской путь в Индию
- II) Изучал племена людоедов ньям- ньям и мангбатту
- III) Искал истоки Нила
- IV) Написал стихотворения: Жираф и Чад

Токори Килиманджаро



2 этап. Цифровой ДИКТАНТ



№ вопроса	Ответ
1	10
2	4
3	9
4	8
5	7,1
6	13
7	5
8	12
9	3
10	6
11	2

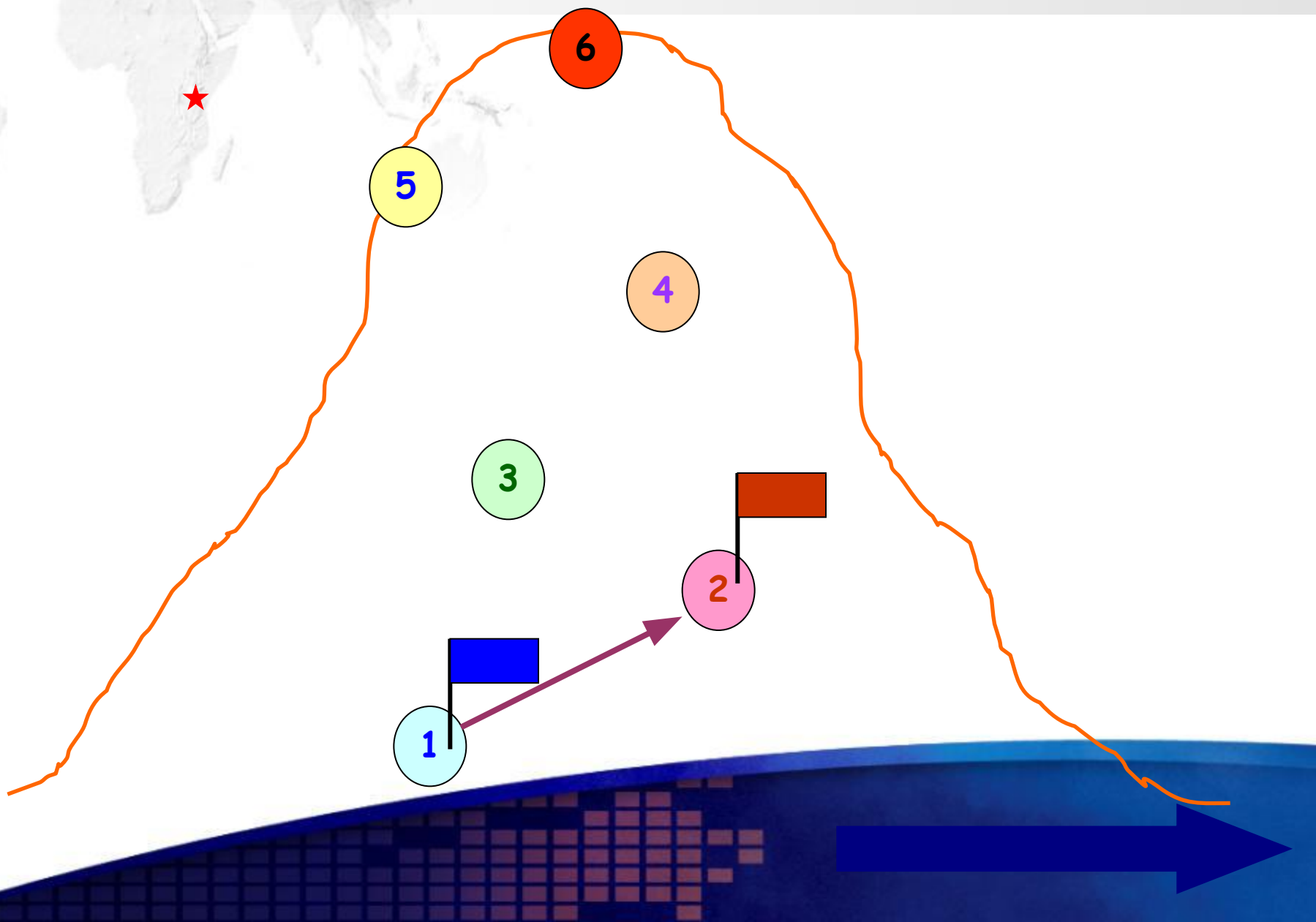
2 этап. Нарисуй полезные ископаемые



- ✓ Нефть
- ✓ Природный газ
- ✓ Каменный уголь
- ✓ Золото
- ✓ Медные руды

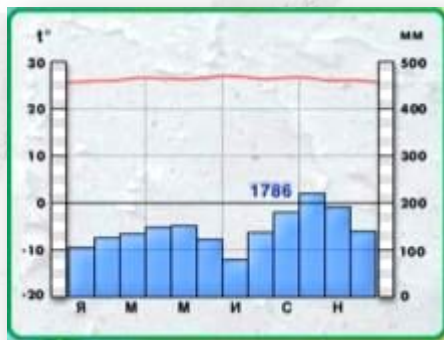


Токори Килиманджаро

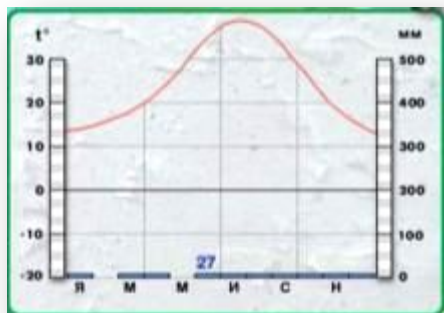


3 этап. Определи климатический пояс

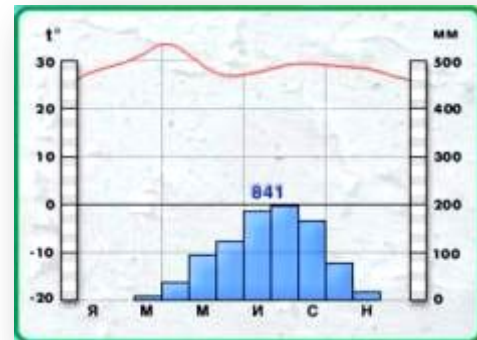
А




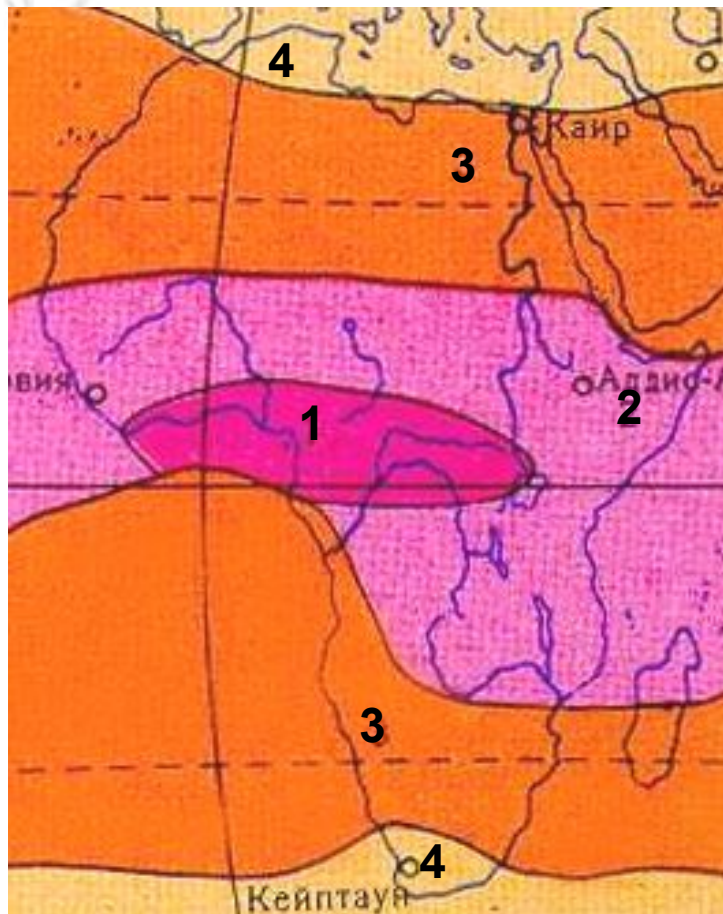
Б



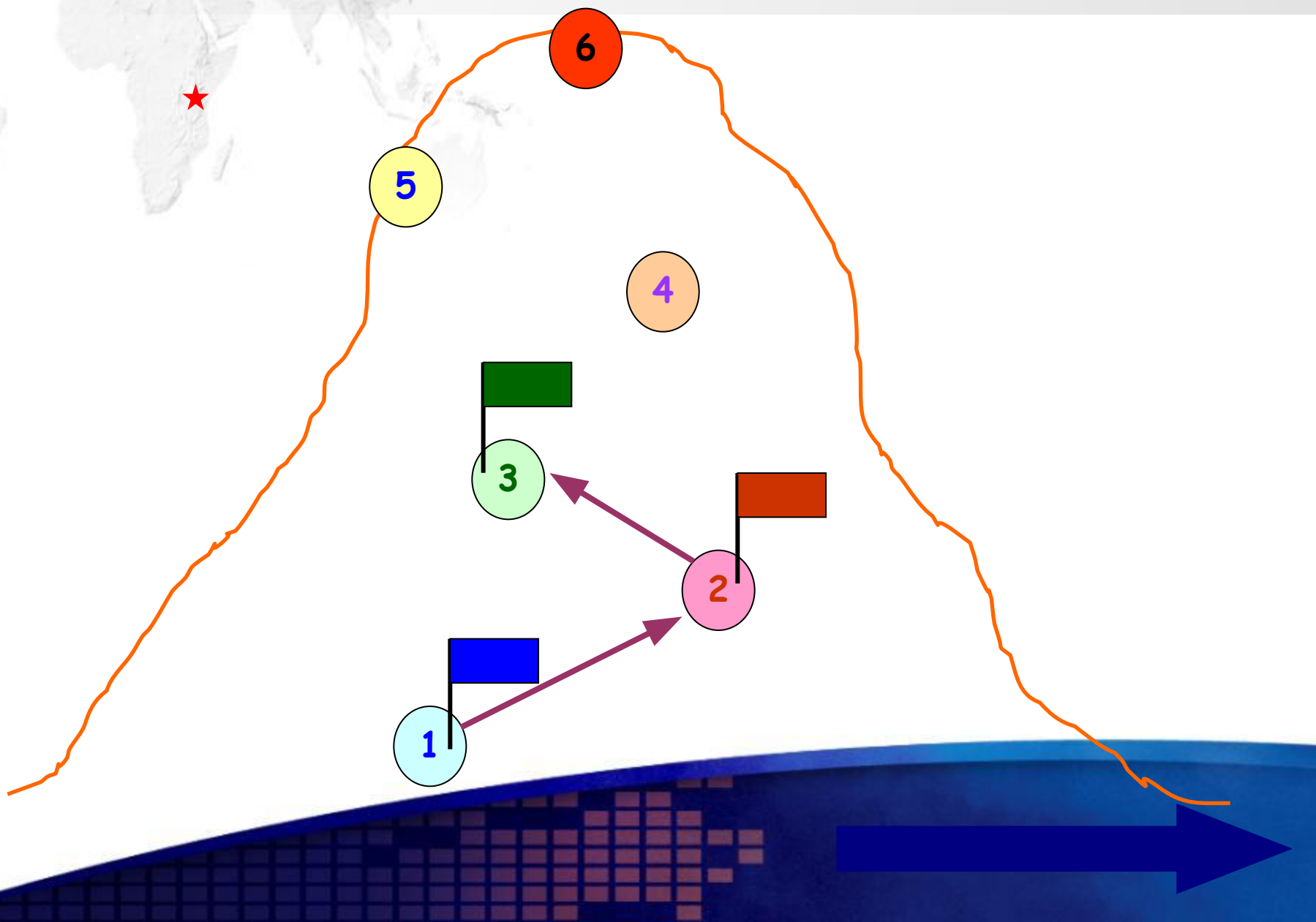
В



Г



Токори Килиманджаро



4 этап. Внутренние воды

Я могуча, я сильна,
Я - источник жизни.
Мой исток - Виктория,
А впадаю в море я.
И воды всегда хватает,
Хоть по пустыне протекаю.



Река Нил

4 этап. Внутренние воды


Я одно и много нас,
По Сахаре странствуем.
И встречаемся, когда
Дождь идёт, как из ведра.



Озеро Чад

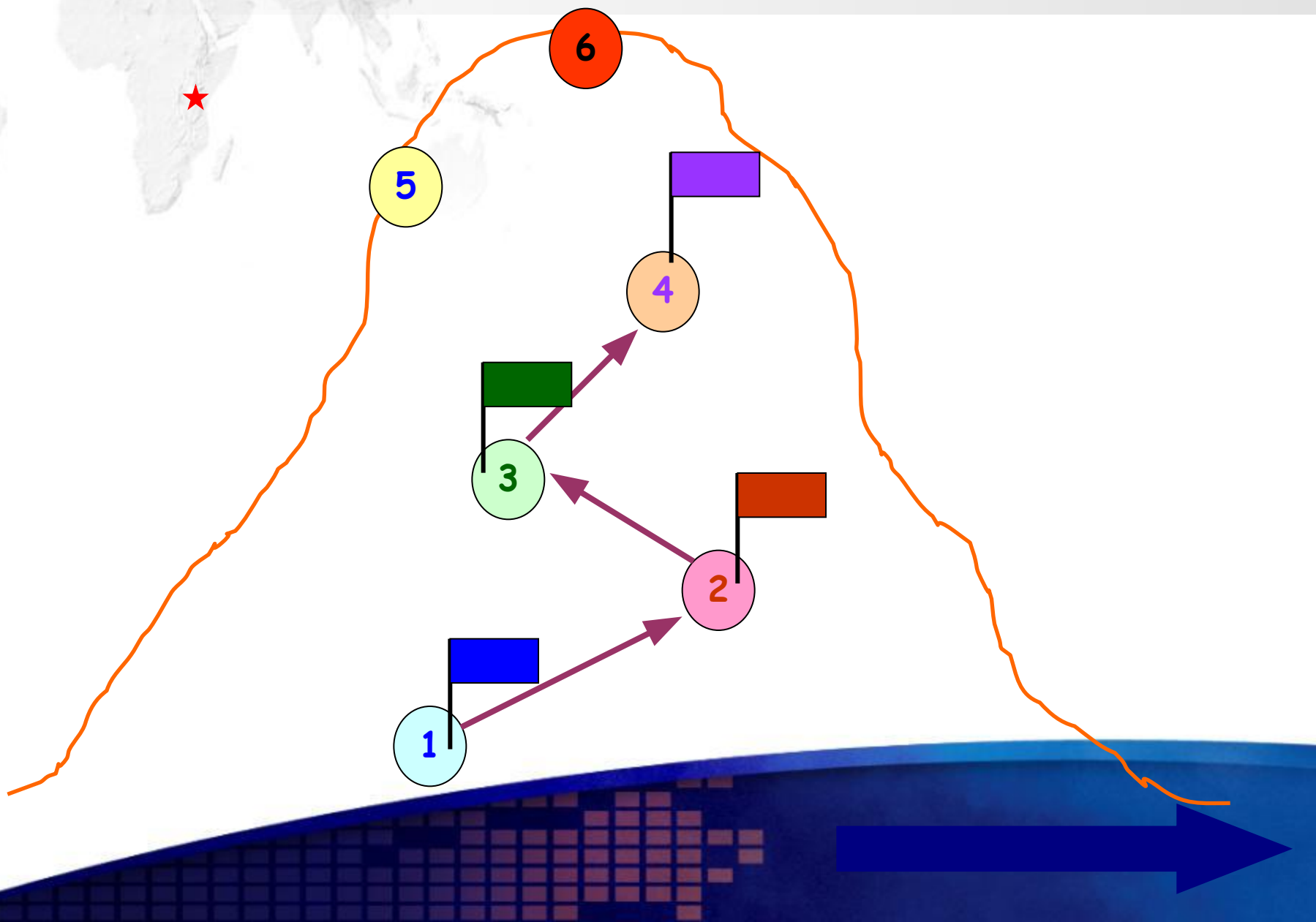
4 этап. Внутренние воды

Находясь на высоте,
Я - родственник Байкала.
И водой моей живёт
Речка Луалаба.




Река Танганьика

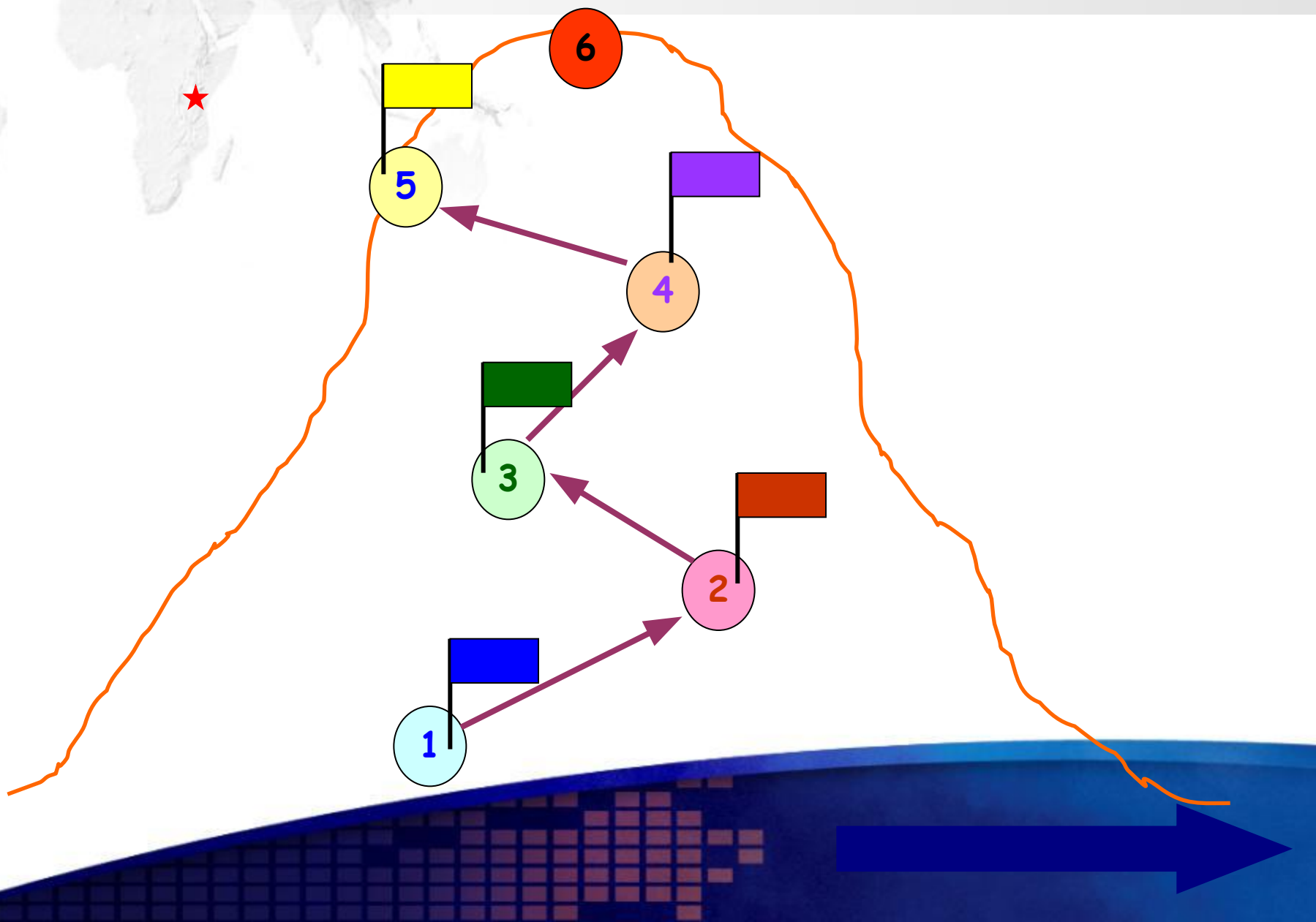
Токори Килиманджаро



5 этап. Перемести животных




Токори Килиманджаро



6 этап. Назови страну

<u>1</u>	<u>2</u>	<u>3</u>
<u>4</u>	<u>5</u>	<u>6</u>
<u>7</u>	<u>8</u>	<u>9</u>



1. Это государство расположено
одновременно и в Африке и в
Азии.



2. Это крупное островное государство.



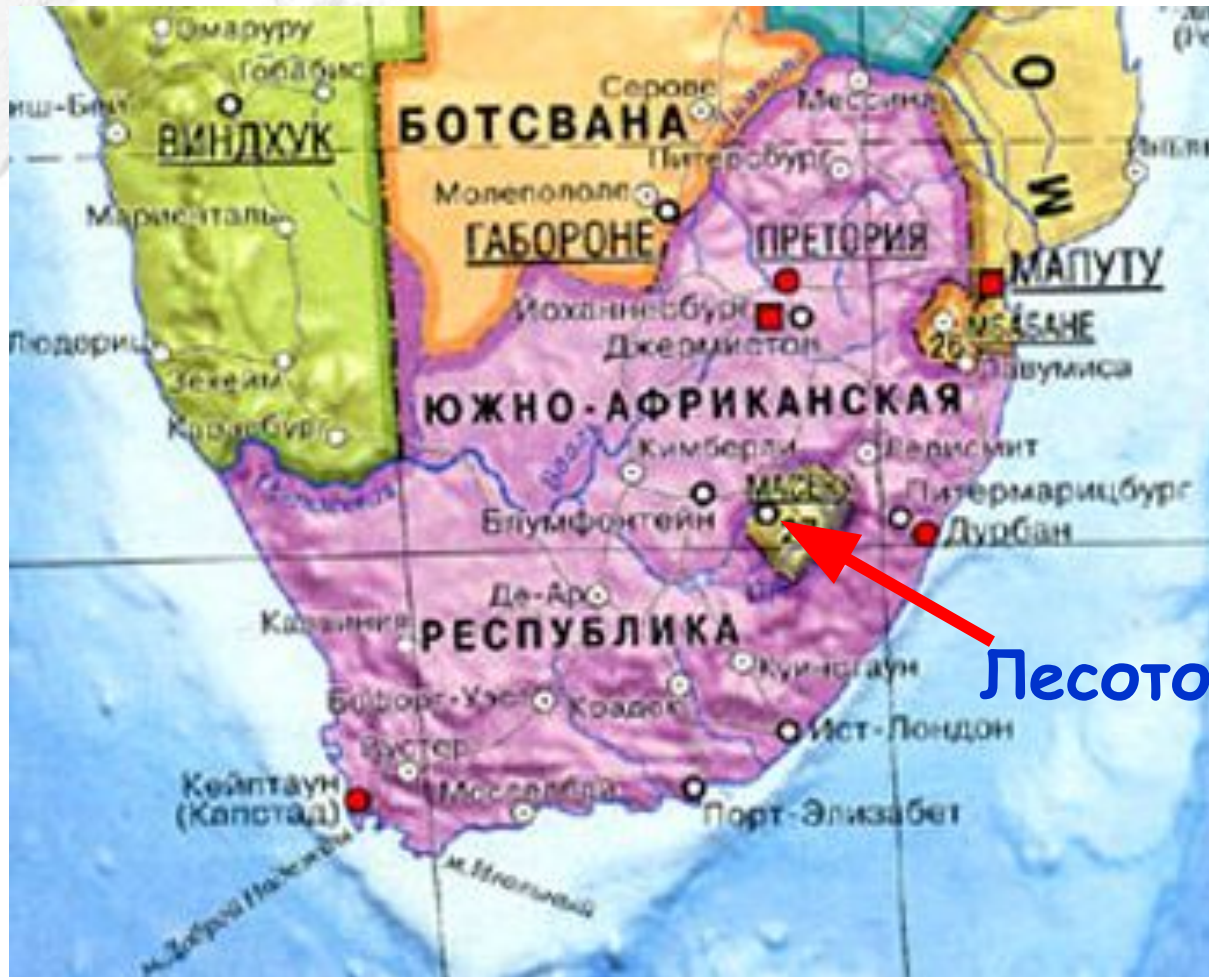
3. Столицей этого государства является город Триполи.



4. Это государство, выходящее к Индийскому океану, расположено на крупнейшем в Африке полуострове.



5. Это государство полностью окружено территорией ЮАР.



6. В пределах этого государства расположена большая часть бассейна реки Конго.



7. Это государство выходит к Средиземному морю там, где находится Гибралтарский пролив.



8. В пределах этого государства сливаются реки Белый Нил и Голубой Нил.



9. Это государство на севере омывается водами Средиземного моря, а на западе и юго-востоке граничит с Алжиром и Ливией.



Покори Килиманджаро



Спасибо
за внимание!!!

