

A detailed world map with a parchment scroll overlaying the text. The map shows continents, oceans, and various geographical features. The parchment scroll is unrolled and has a textured, aged appearance. The text is written in a bold, black, sans-serif font.

История географической карты


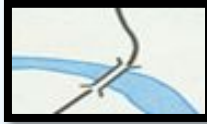



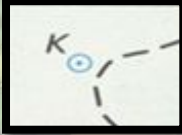

**Весенним солнечным днем,
отправляясь в поход, вообразите
себя хоть ненадолго
первооткрывателями и
картографами — начертите карту
той местности, по которой
пройдете.**

THE
WORLD

VEGETATION AND LAND USE

POPULATION DENSITY

Ученики 7 класса составили **план маршрута похода** на каникулы, дело в том что кто первый прибудет на место причала, тот первый займет место в пещере.

Из  мы выходим к . Оттуда по  мы через  подойдем к . Там увидим  где напьемся студеной воды. После, в северной стороне перед нашим взором предстанет . Здесь мы остановимся возле подножья горы.

Одна из первых карт, которую начертил древний человек.



- Долгое время уменьшение было произвольным, без масштаба. Глядя на карты, нацарапанные на древесной коре индейцами, мы не поймем, какой высоты гора, каково расстояние от устья до истока реки.

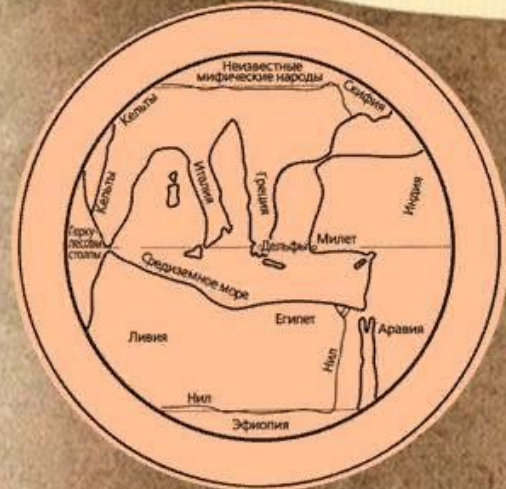
Язь



Первым, кто научил карту говорить языком масштаба



Древнегреческий ученый Анаксимандр в VI в. до н.э. начертил первую карту известного тогда мира, изобразив Землю в форме плоского круга, окруженного водой.



Эратосфен — ввел в картографию
меридианы и параллели

Карта мира Эратосфена



По Эратосфену II в. до нашей эры

- **Для составления точных карт во всем мире предпринимаются экспедиции. Не всегда правдивые сведения картографов радовали властителей. Например, когда ученые Франции в XVII веке сделали вывод, что размеры государства сильно преувеличены, Людовик XIV в гневе воскликнул: «Эти ученые уменьшили территорию Франции куда больше, нежели мои генералы ее увеличили!»**

Очень ревностно относился к
составлению карт Петр I. По его
приказу к изготовлению карт была

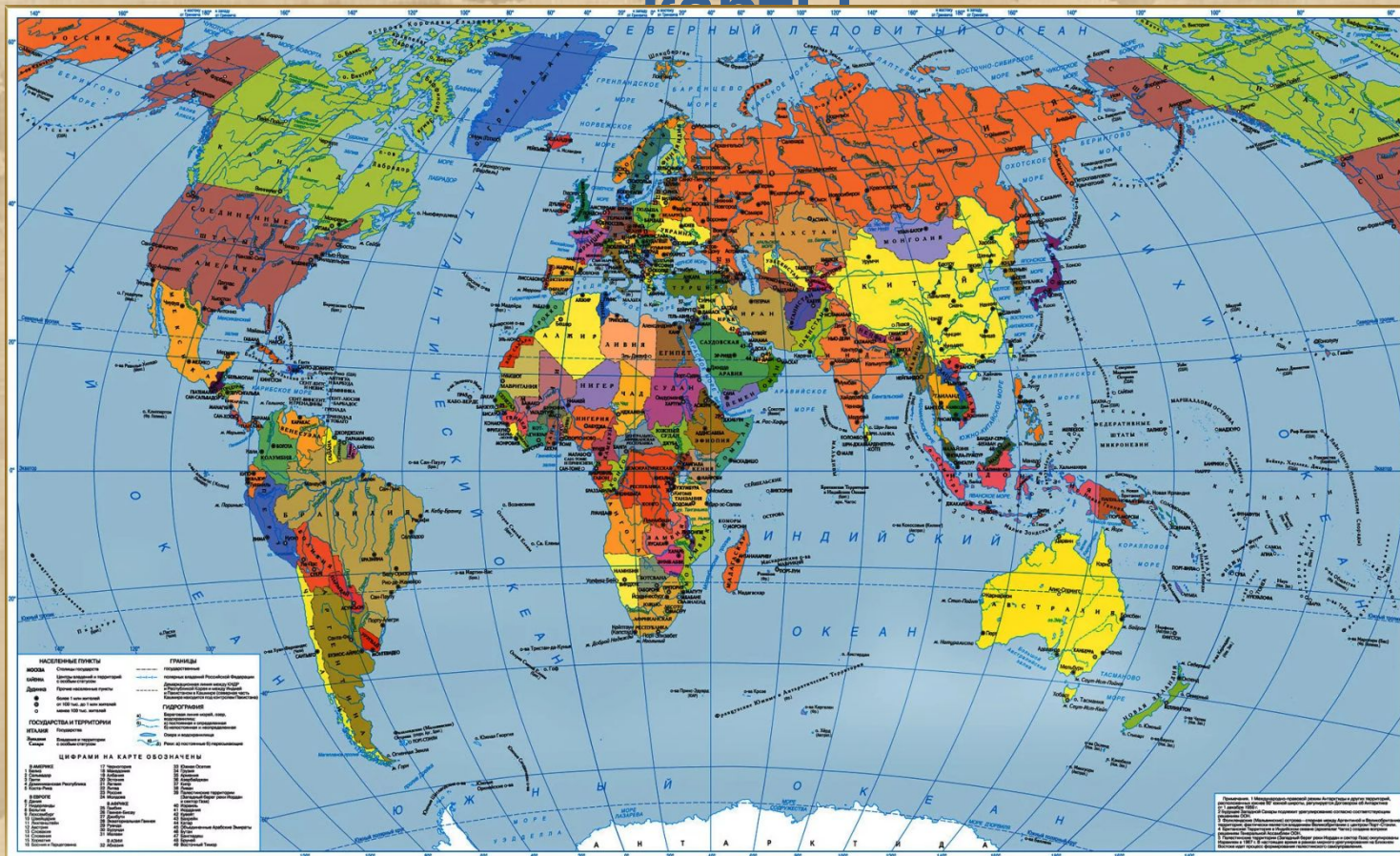
привлечена система немцев

КАРТА

ЯМСКИХЪ И ПОЧТОВЫХЪ ПУТЕЙ, УЧРЕЖДЕННЫХЪ
ПРИ
ПЕТРѢ ВЕЛИКОМЪ и ЕГО ПРЕЕМНИКАХЪ ДО ЕКАТЕРИНЫ II



Сейчас на помощь картографам приходят достижения науки и техники. Сделанные с самолетов и спутников фотографии Земли дают возможность составлять очень точные



Типов и видов карт великое множество: географические, исторические, топографические, морские, экономические, политические. Есть карты огромные: одна из них, составленная в масштабе 1:25 152 500 000. Есть карты маленькие, сугубо специальные



Применим знания

<i>Элементы сравнения</i>	<i>Географическая карта</i>	<i>План местности</i>
Территория		
Есть градусная сетка		
Условные знаки похожи на настоящие объекты		
Стороны горизонта определяются по стрелке или рамке		
Населённые пункты		
Изображение при помощи масштаба		

Оценим результаты своих знаний.

«Чемодан, мясорубка, корзина»



Ссылки использованных ресурсов.

- <https://avatars.mds.yandex.net/get-pdb/754739/d16d398b-ebfe-4d65-8b1c-d57f71d58aff/s1200>
- https://cs9.pikabu.ru/post_img/2017/02/21/12/og_og_1487707458249519880.jpg
- <https://i.pinimg.com/736x/52/d7/5d/52d75d57b5381316d96d5692ea59ed0a--maps.jpg>
- <http://900igr.net/up/datas/115310/003.jpg>
- <https://i.ytimg.com/vi/iIFCfs1f-Cg/maxresdefault.jpg>
- <https://cf2.ppt-online.org/files2/slide/p/pj5XHu1sOheKVJQND7W2l3f48y9ZozU6Fct aEkMiqr/slide-12.jpg>
- https://www.socionauki.ru/upload/socionauki.ru/journal/ipsi/2017_1/lubimov_pict_3.jpg
- <http://events21.ru/wp-content/uploads/2018/02/karta-mira5.jpg>
- http://www.scientificlife.ru/publ/istorii_veshhej/karta_kak_ona_pojavilas_ejo_istorija_i_interesnye_fakty/2-1-0-13
- <https://thumbs.dreamstime.com/b/стародедовская-карта-европы-14025026.jpg>