




«Реки»

**Речка, синяя вода!
Ты скажи, бежишь куда?
И зачем ты так спешишь,
Плещешь пеною, шумишь?
Отвечала нам река:
Я бегу издалека,
Я спешу, я тороплюсь,
В океан большой вольюсь,
Растворюсь там в глубине,
На просторе вольно мне!
Потому так и желанна
Бесконечность океана.**



**Река -это водный
поток, который
течет в
выработанном им
углублении,
называемом —
руслом**



**Русло
расположено на
дне более
широкого
углубления,
которое
называется
речная долина**

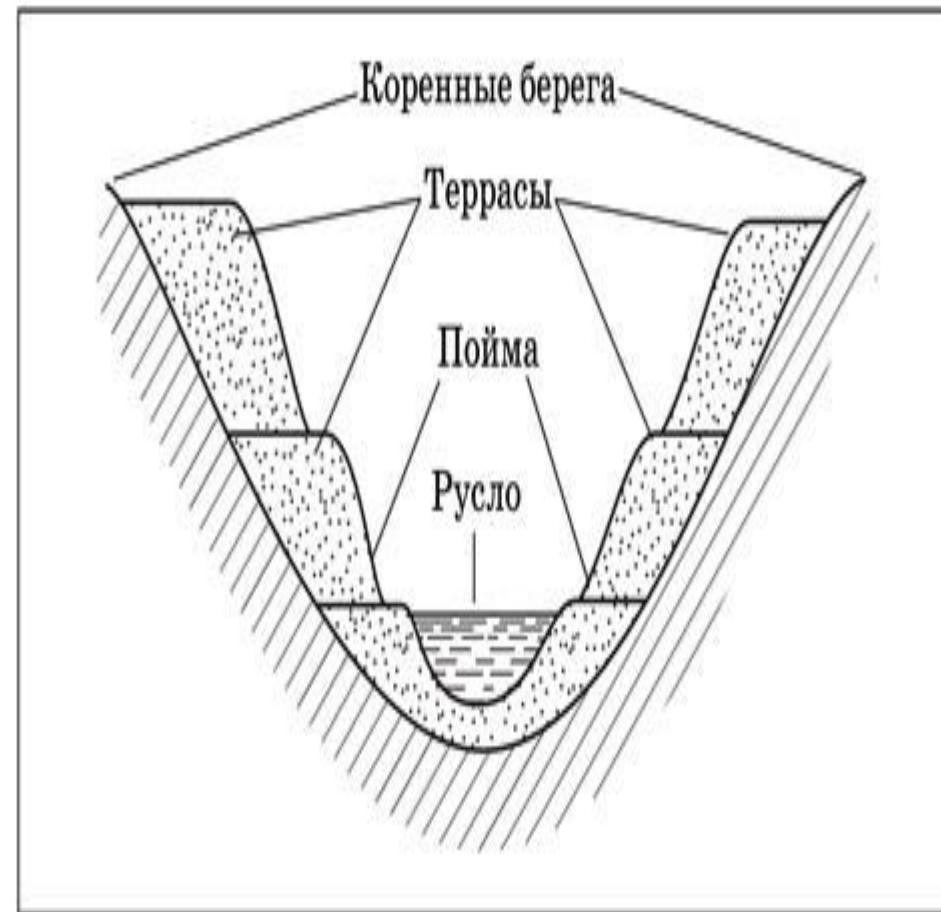
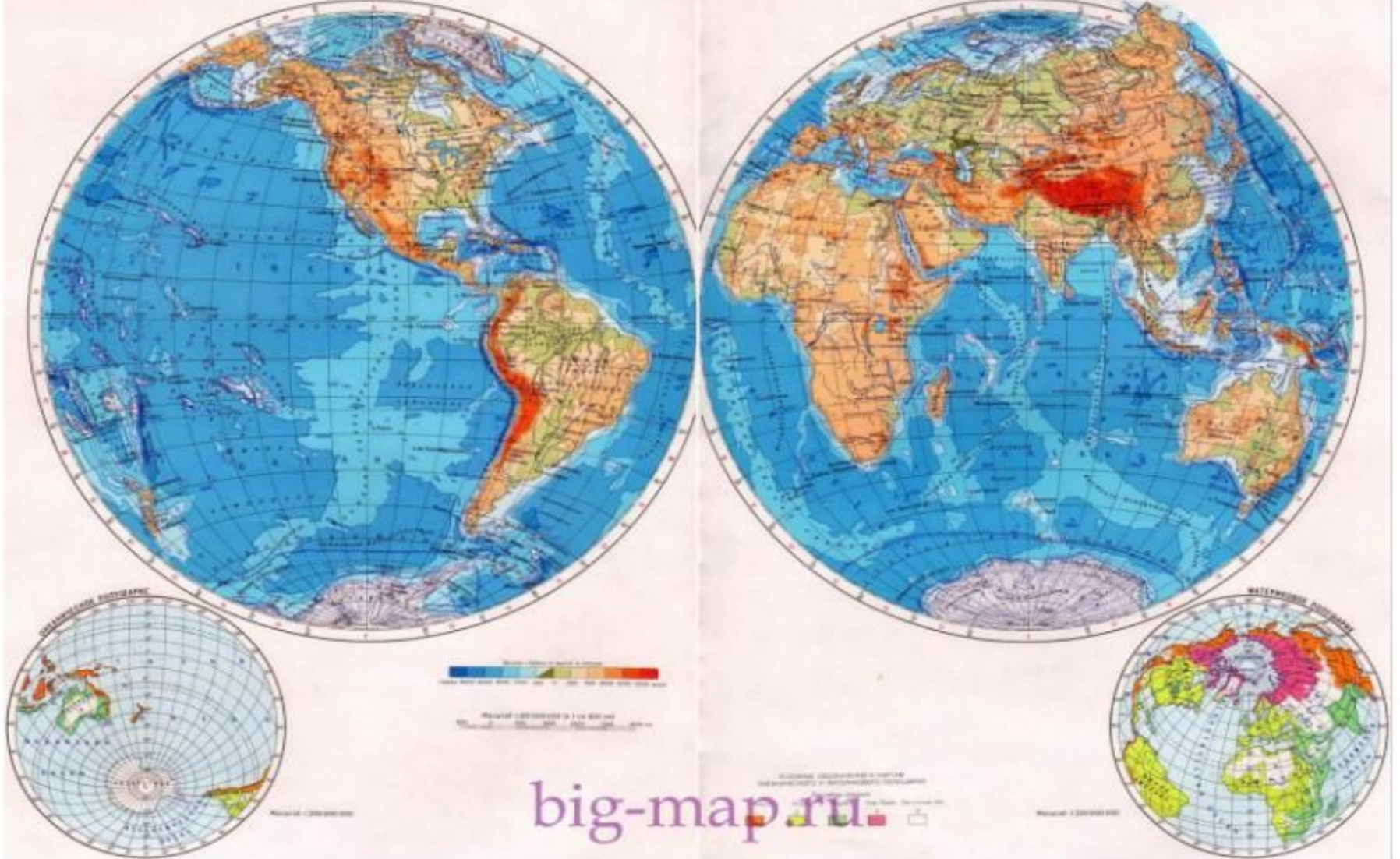


Рис. 10

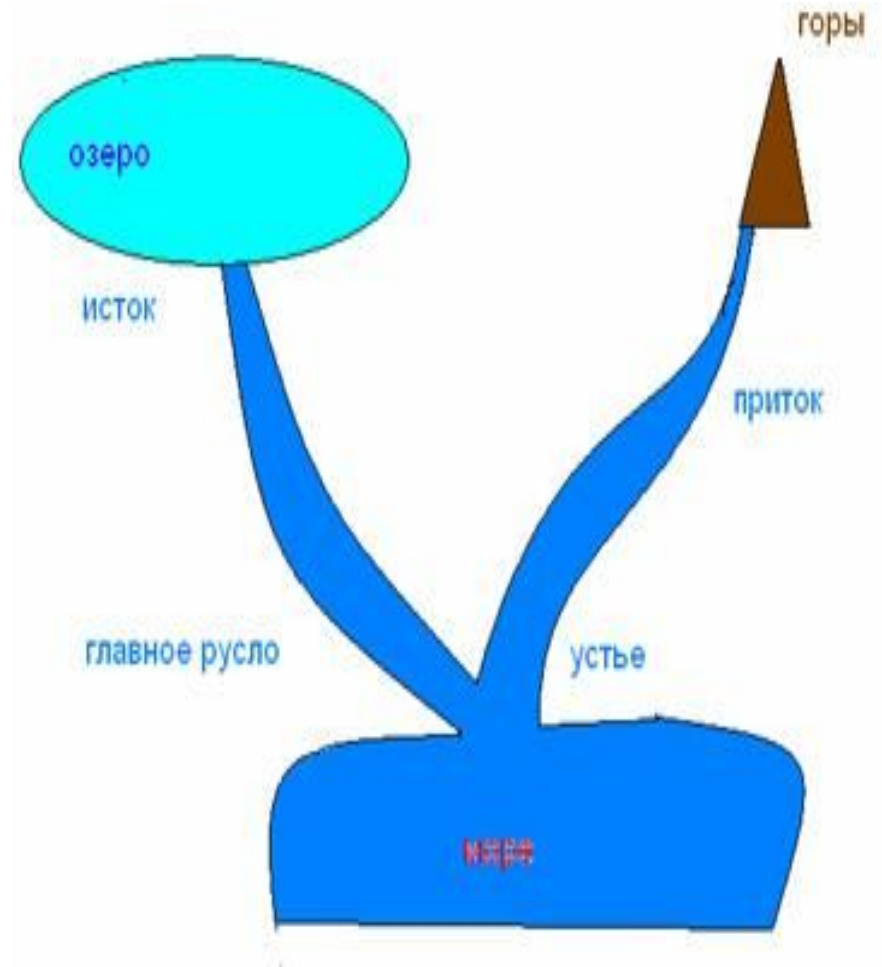
ЗАПАДНОЕ ПОЛУШАРИЕ

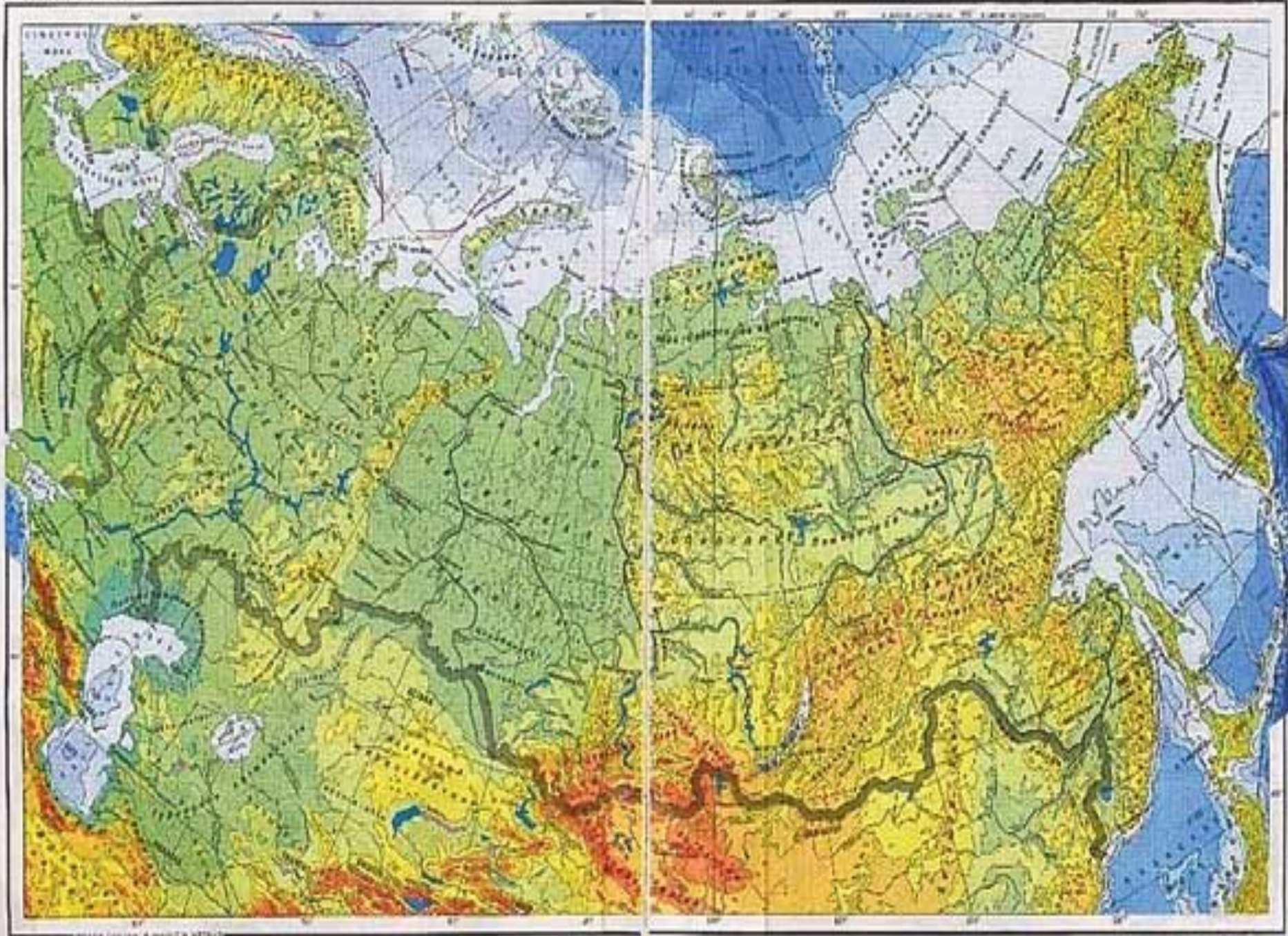
ФИЗИЧЕСКАЯ КАРТА ПОЛУШАРИЙ

ВОСТОЧНОЕ ПОЛУШАРИЕ



- **Исток-начало реки.**
- **Устье-место впадения реки в другую реку или океан.**





0 100 200 300 400 500 600 700 800 900 1000
 м
 0 100 200 300 400 500 600 700 800 900 1000
 м

Масштаб 1:500 000
 0 100 200 300 400 500 600 700 800 900 1000
 м

**Притоки-
небольшие
реки ,
впадающие в
главную реку.**



Речная система= главная река+ притоки

Части реки



- Участок земной поверхности, с которого вся вода стекает в реку называется бассейном реки
- Граница, разделяющая соседние речные бассейны называется водораздел

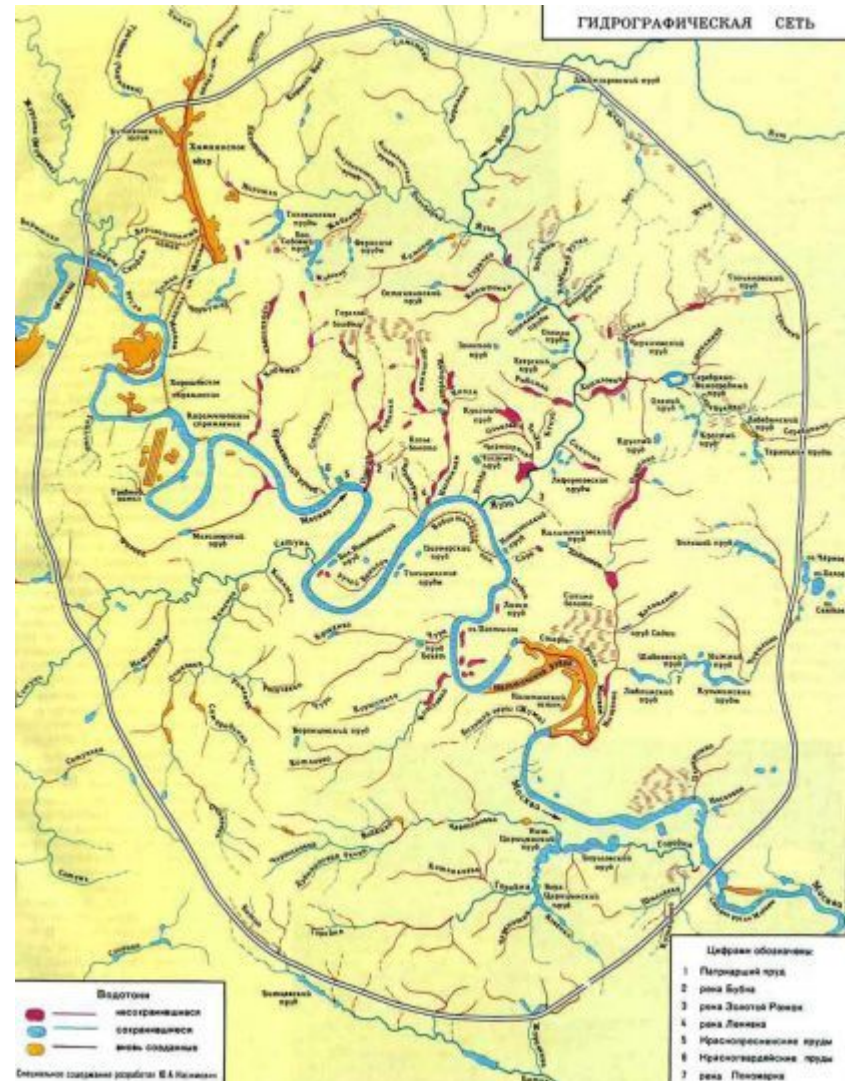
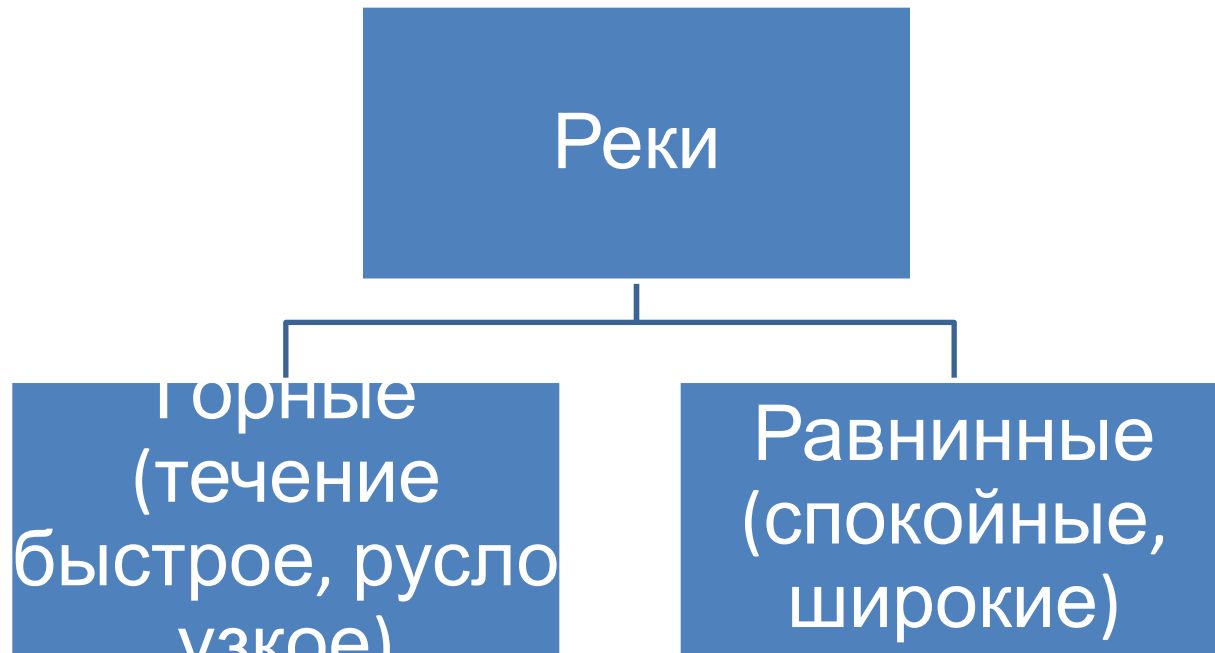



Схема «Реки по рельефу»



Реки: горная и равнинная



Реки:

Горные:

1. ?????

2. ????

3. ????

Равнинные:

1. ????

2. ????

3. ????

