

Хисматуллина Эльмира Фахретдиновна,
учитель географии
МОБУ СОШ № 21
г. Белорецк Республики Башкортостан

Урок в 6 классе
«Воды суши: реки и озера»
(учебник «География. Физическая
география» Домогацких Е.М.,
Алексеевский Н.И.)

Отгадайте ребусы

5432



“



”

”



”

”



Реки



Река-водный поток,
протекающий в естественном
углублении в земной
поверхности.

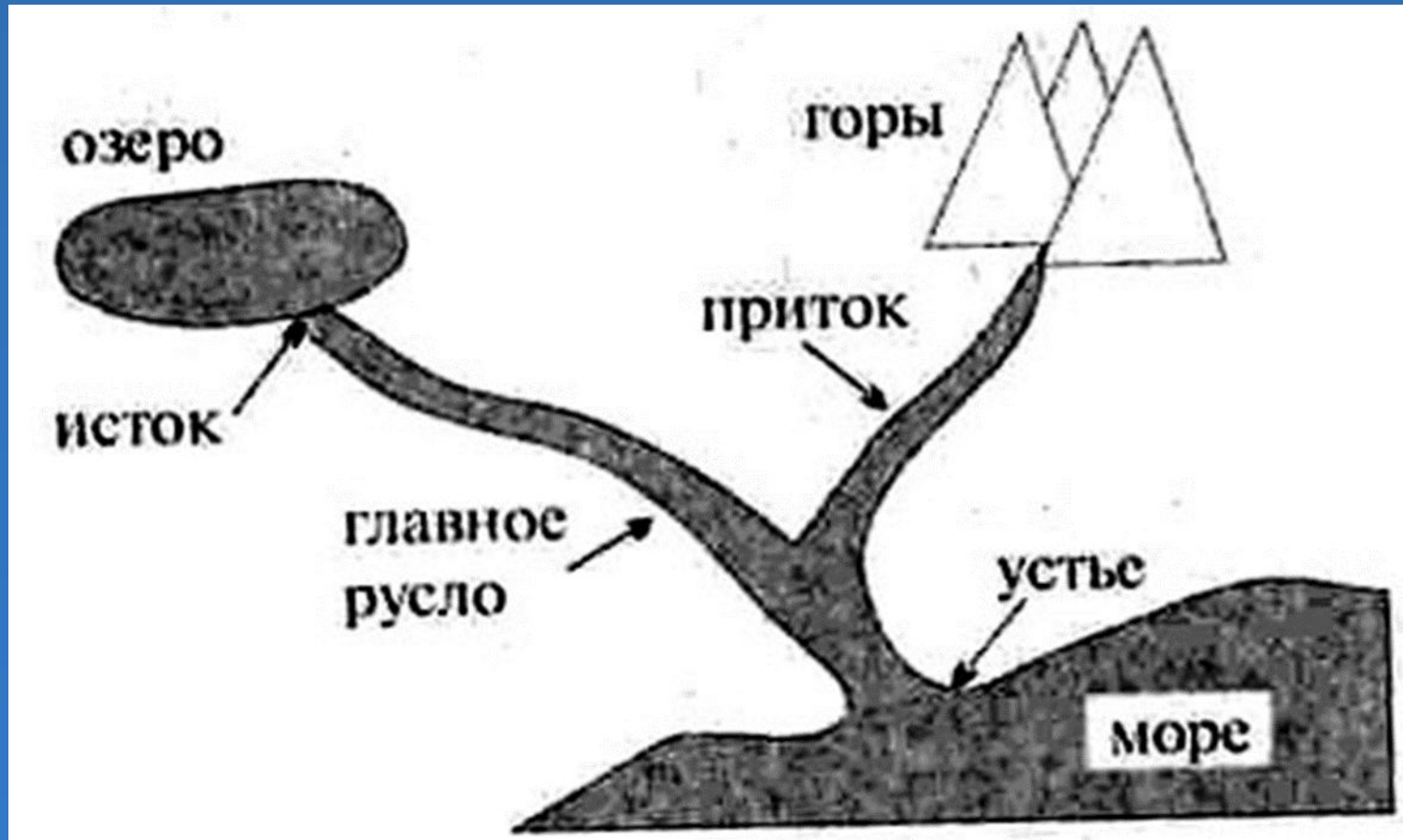
Река Белая



Бассейн реки Белой

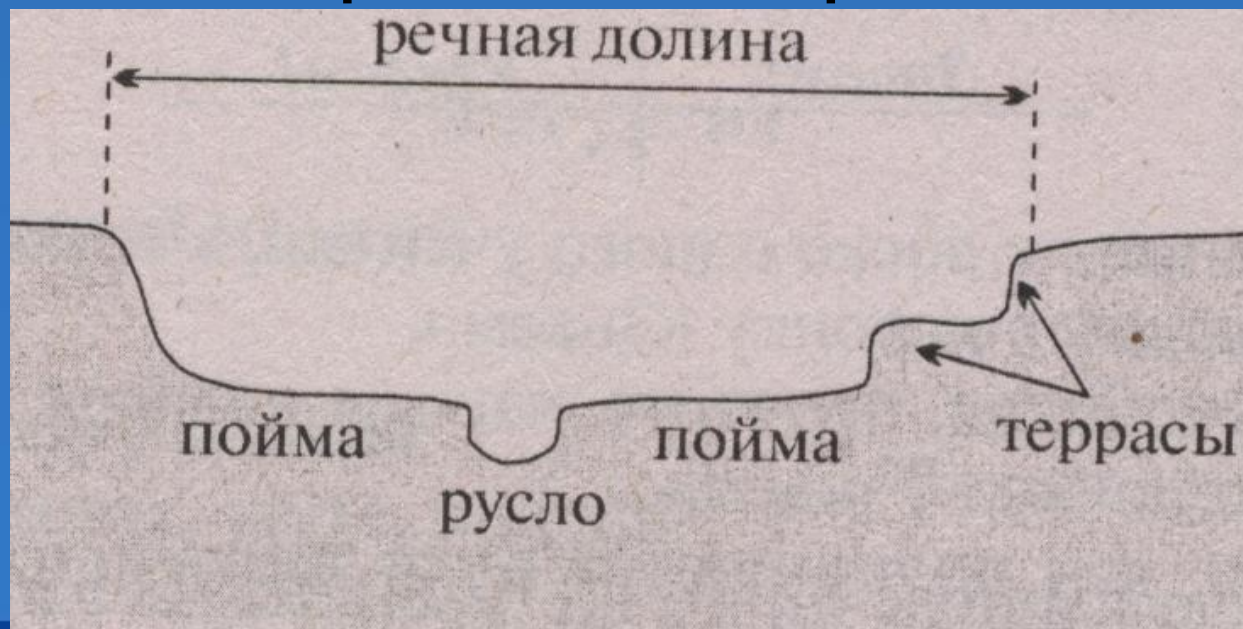


Части реки



Русло –это естественное углубление в земной коре по которой текут речные воды.

Речная долина — линейно-вытянутое понижение, по дну которого течет река



Пойма — часть речной долины,
затопляемая в половодье или во
время паводков.



Найти определения

- Речная система –
- Бассейн реки –
- Водораздел -



Левый приток

Физкультминутка

Из-за парт мы выйдем дружно,
Но шуметь совсем не нужно.
Встали прямо, ноги вместе
Поворот кругом на месте.
Хлопнем пару раз в ладошки
И потопаем немножко.
А теперь представим детки,
Будто руки наши ветки,
Покачаем ими дружно,
Словно ветер дует южный.
Ветер стих . Вздохнули дружно.
Нам урок продолжить нужно.
Подравнялись, тихо сели
И на доску посмотрели.

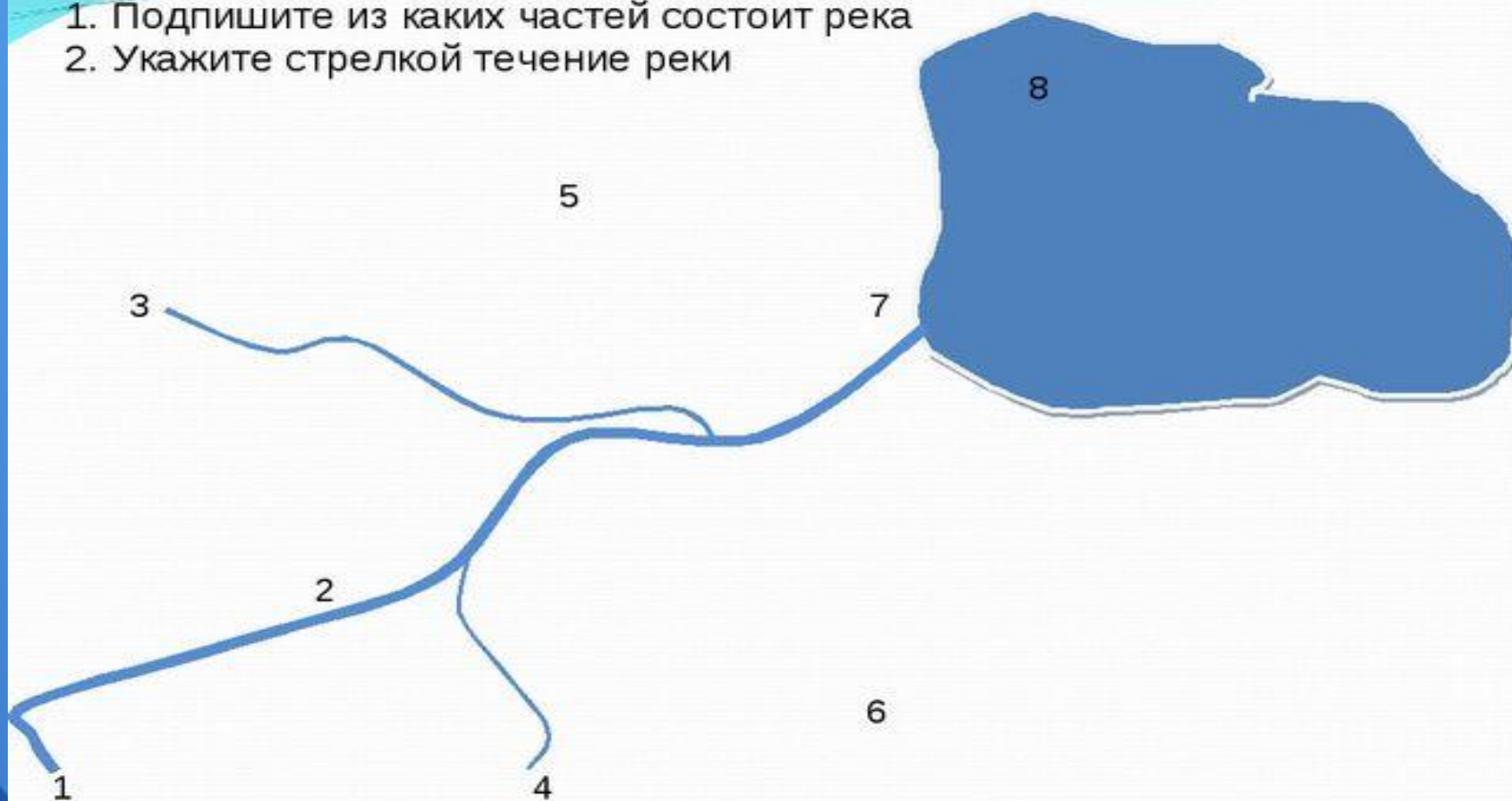
Определи притоки рек

Река	Левые притоки	Правые притоки
Волга		
Лена		
Обь		

Закрепление изученного материала:

1. Подпишите из каких частей состоит река
2. Укажите стрелкой течение реки

Схема части реки



Питание реки – поступление поверхностных и подземных вод в реку

Типы питания рек



Какое утверждение неверно

1. Русло реки- самая низкая часть речной долины, выработанная и занятая водой.
2. Речная долина –главная река с всеми притоками.
3. Устье – место, где река впадает в другую реку, озеро или море.

Нил



Амазонка



Лена



Дать характеристику рек по плану:

1. Географическое положение реки.
2. Где берёт начало, куда впадает?
3. Длина реки, крупные притоки.
4. Направление течения.
5. Зависимость характера течения от рельефа. Источники питания реки.
6. Использование реки человеком.

1вар/ группа 2вар/группа 3вар./группа
р.Волга р.Лена р. Енисей

Самооценка

1. Сегодня я узнал (а)...
2. Было интересно...
3. Было нелегко...
4. Я понял, что...
5. Мне понравились задания...
6. Я научился...
7. Меня удивило...

Пусть на Земле не умирают реки,
Пусть стороной обходит их беда
Пусть чистой остается в них навеки
Студеная и вкусная вода.
Пусть никогда не зарастает тиной
Тот берег, на котором я стою...
Большие дяди, взрослые мужчины
Храните речку светлую мою!

Домашнее задание

Стр. 150-152 пересказ

Заполнить таблицу стр.152

Подготовить сообщения о Каспийском море и озере Байкал (по желанию)

В электронном дневнике будут ребусы, ответы записать в тетрадь

ИСТОЧНИКИ

- <http://www.igraza.ru/page-1-1-9.html>
- <https://infourok.ru/geograficheskie-rebusi-klass-585287.html>
- https://drive.google.com/file/d/1Gw_YNJEhQ3AGelviOAAyEpU2PyttQ3oe/view
- <http://cruiseinform.ru/places/rekamoskva/most-zaozerskiy/>
- https://geo.1sept.ru/view_article.php?ID=201000920
- [https://ru.wikipedia.org/wiki/%D0%91%D0%B5%D0%BB%D0%B0%D1%8F_\(%D0%BF%D1%80%D0%B8%D1%82%D0%BE%D0%BA_%D0%9A%D0%B0%D0%BC%D1%8B\)#/media/%D0%A4%D0%B0%D0%B9%D0%BB:Belaya_basin.png](https://ru.wikipedia.org/wiki/%D0%91%D0%B5%D0%BB%D0%B0%D1%8F_(%D0%BF%D1%80%D0%B8%D1%82%D0%BE%D0%BA_%D0%9A%D0%B0%D0%BC%D1%8B)#/media/%D0%A4%D0%B0%D0%B9%D0%BB:Belaya_basin.png)
- <https://urok.1sept.ru/%D1%81%D1%82%D0%B0%D1%82%D1%8C%D0%B8/519638/>
- <https://multiurok.ru/files/urok-po-ghieoghrafii-kazakhstana-na-tiemu-rieki-ka.html>
- <https://www.plantarium.ru/page/landscape/id/8092.html>
- http://okrugmir.ru/class4/class4_92.php
- <https://infourok.ru/konspekt-prezentaciya-po-geografii-na-temu-chasti-rekigornie-i-ravninnie-reki-1280152.html>
- <https://weatlas.com/landmarks/996>
- <https://www.epochtimes.com.ua/ru/travels/world-wonders/amazonka-samaya-dlinnaya-reka-v-mire-99519.html>

- <https://ru.wikipedia.org/wiki/%D0%9B%D0%B5%D0%BD%D0%B0#/media/%D0%A4%D0%B0%D0%B9%D0%BB:Lena.svg>