

Жуковская кругосветка



**"Ни за что на свете
я не хотел бы переменить
Отечество
или иметь другую
историю,
кроме истории наших
предков»**

А. С. Пушкин



Паспорт Жуковского района

1. Область –
2. Район –
3. Административный центр –
4. Время появления района –
5. Площадь –
6. Численность населения –
7. Города –
8. Реки –
9. Природные зоны –
10. Знаменитые люди –
11. Памятные места –

Административная карта
Калужской области

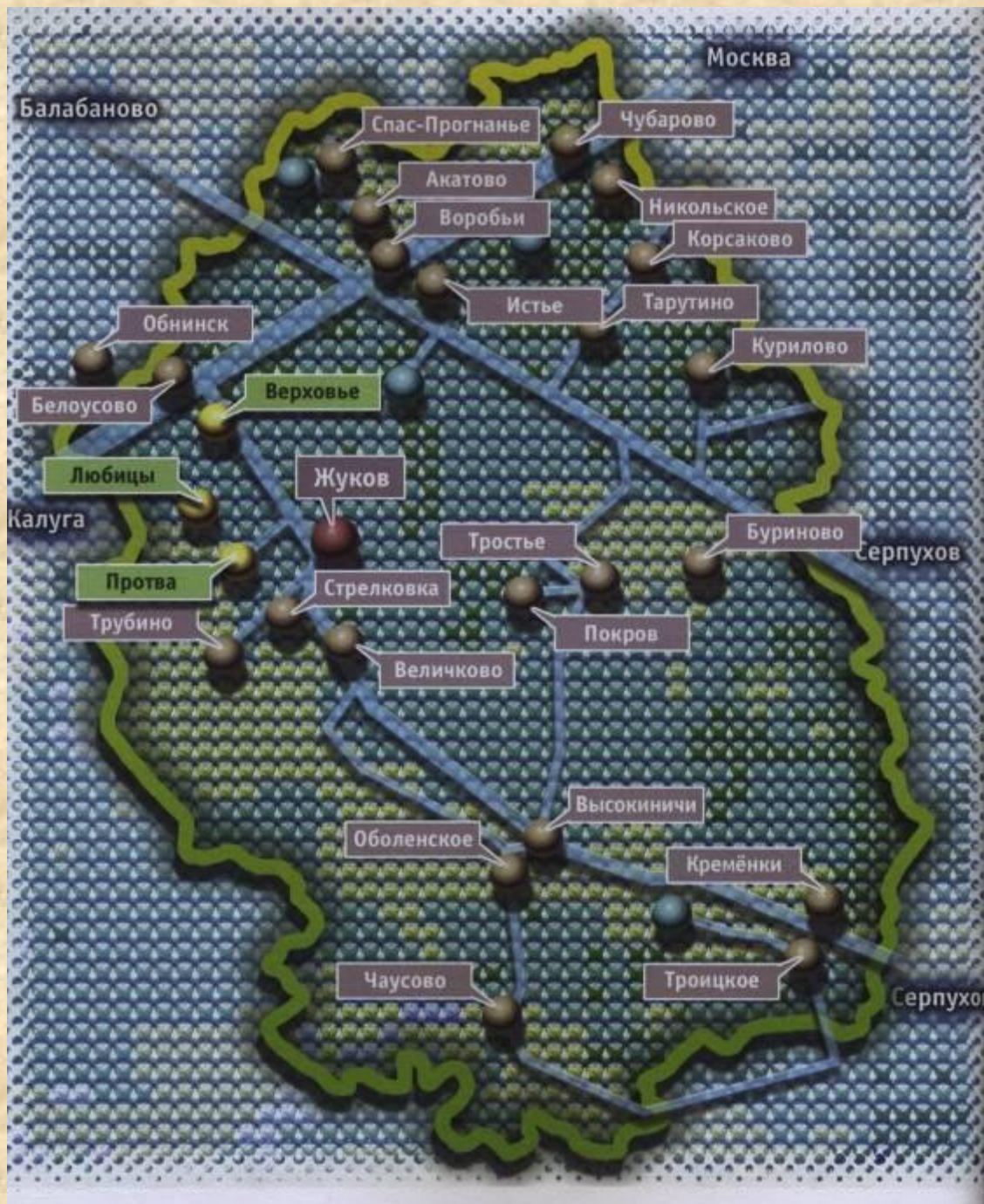


Жуковский район

расположен на северо-востоке Калужской области.

Границы:

Северо-запад – Боровский район,
Запад – Малоярославецкий район,
Юг – Тарусский район Калужской области.
Север и северо-восток – Московская область.



Площадь
Жуковского
района
1274 км²

Население
составляет около
50 тысяч человек

Районный центр –
г. Жуков

Впервые район
появился на
карте в
1659 году

Город Жуков



Герб города Жукова и Жуковского района



1998 г.

Вклад Г.К. Жукова в победу над фашистской Германией в войне 1941 – 1945 годов символизирует изображение святого Георгия Победоносца. Два волнообразных пояса показывают две основные реки района – Протву и Нару. Красный цвет символизирует мужество, самоотверженность. Голубой цвет – символ чести, славы, цвет чистого неба. Зеленый цвет символизирует природу района. Золото в гербе – символ высшей ценности. Серебро – символ мудрости, благородства.

Стрелковка

Деревня Стрелковка – родина Маршала Г.К.Жукова



Мемориальный комплекс



Реконструкция
избы Жуковых



Высокиничи



Памятник Н.Химушину



**Памятник
советским воинам**



**Первый
колхозный трактор**



**Церковь
Александра Невского**

Троицкое

*«Мое любимое Троицкое,
где мне хотелось бы жить и умереть...»*

Дашкова Е.Р.



Надгробная
плита



Церковь Пресвятой Троицы



Город Кременки

Дата рождения – 1974 год



Площадь – 222, 7 га

Население –
около 12 тыс. человек



Герб Кременок



2001 г.

История города связана с именем русского государственного деятеля, директора Петербургской Академии наук, княгини Екатерины Романовны Дашковой. Крест, полумесяц и звезда - основной фрагмент родового герба Дашковых, а лилия взята из герба Воронцовых.



Мемориал воинской доблести и славы



**9 мая 1967 года –
воздвигнута Стела**

**7 сентября 1969 года –
зажжен Вечный огонь**

**9 мая 1975 года - открыт музей
Боевой Славы**



**И память нас ведет сюда не зря,
Герои гибли здесь во имя жизни.
Кремёнки – наша отчая земля,
Страница в биографии Отчизны.**






Красота родной природы



Тарутино

На сем месте
Российское воинство
под предводительством
фельдмаршала М.И.Кутузова,
укрепясь,
спасло Россию и Европу



Колонна


**с золотым орлом на вершине –
символом непобедимости России
Отечественная война 1812 года**



**Братская могила воинов
53 и 17 стрелковых дивизий
Великая Отечественная война 1941-1945гг.**

Окатово и Спас-Прогнанье

Почётный гражданин
Калужской области



Пафнутий Львович Чебышев, 1821-1894



Зал школьного музея

Парк птиц "Воробьи" - первый в России

На его территории площадью 12 гектаров представлено более 200 видов и пород птиц со всего мира. Недалеко от парка Птиц находится страусиная ферма.



Герб Белоусова



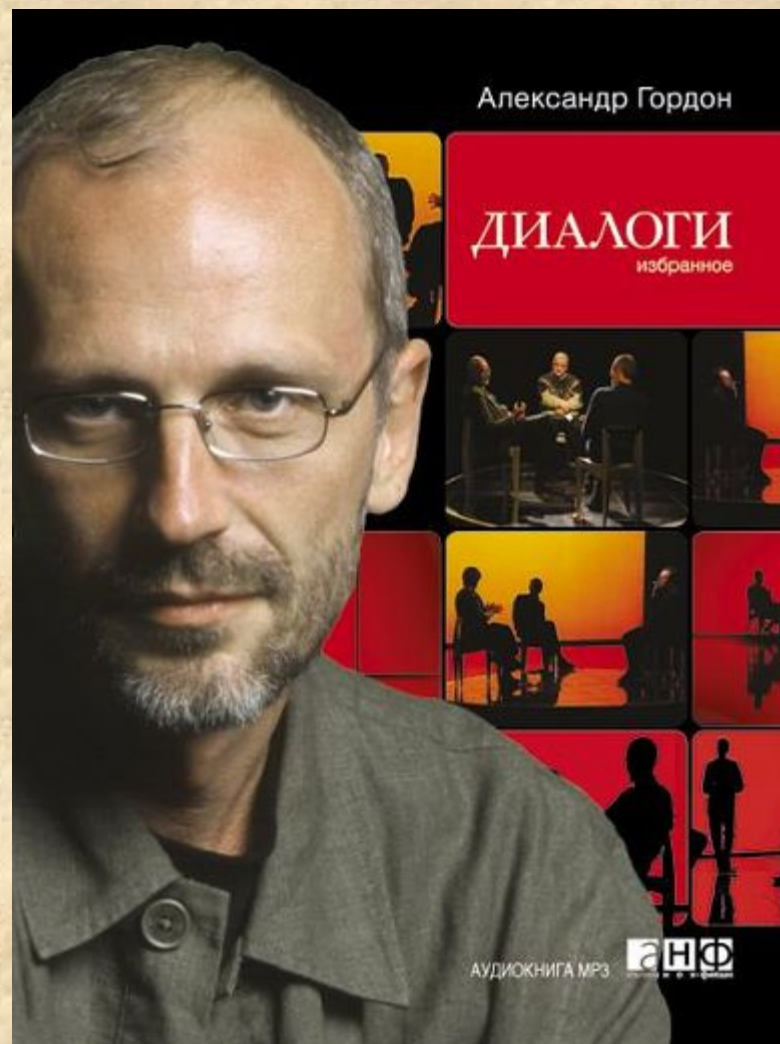
Храм святой Елисаветы



2000 г.

Стебли травы «Белоус», скомпонованные в «бутон-факел» с пламенеющими концами отражают расположение в городе газораспределительной станции. Зеленый цвет показывает природу, окружающую город, богатую полями, лесами и лугами.

**Гордон Александр Гарриевич –
Российский журналист, телеведущий, режиссёр.
Уроженец г.Белоусово**



**Мемориальный музей Маршала Советского Союза
Георгия Константиновича Жукова**

Открыт 5 мая 1995 г.



Паспорт Жуковского района

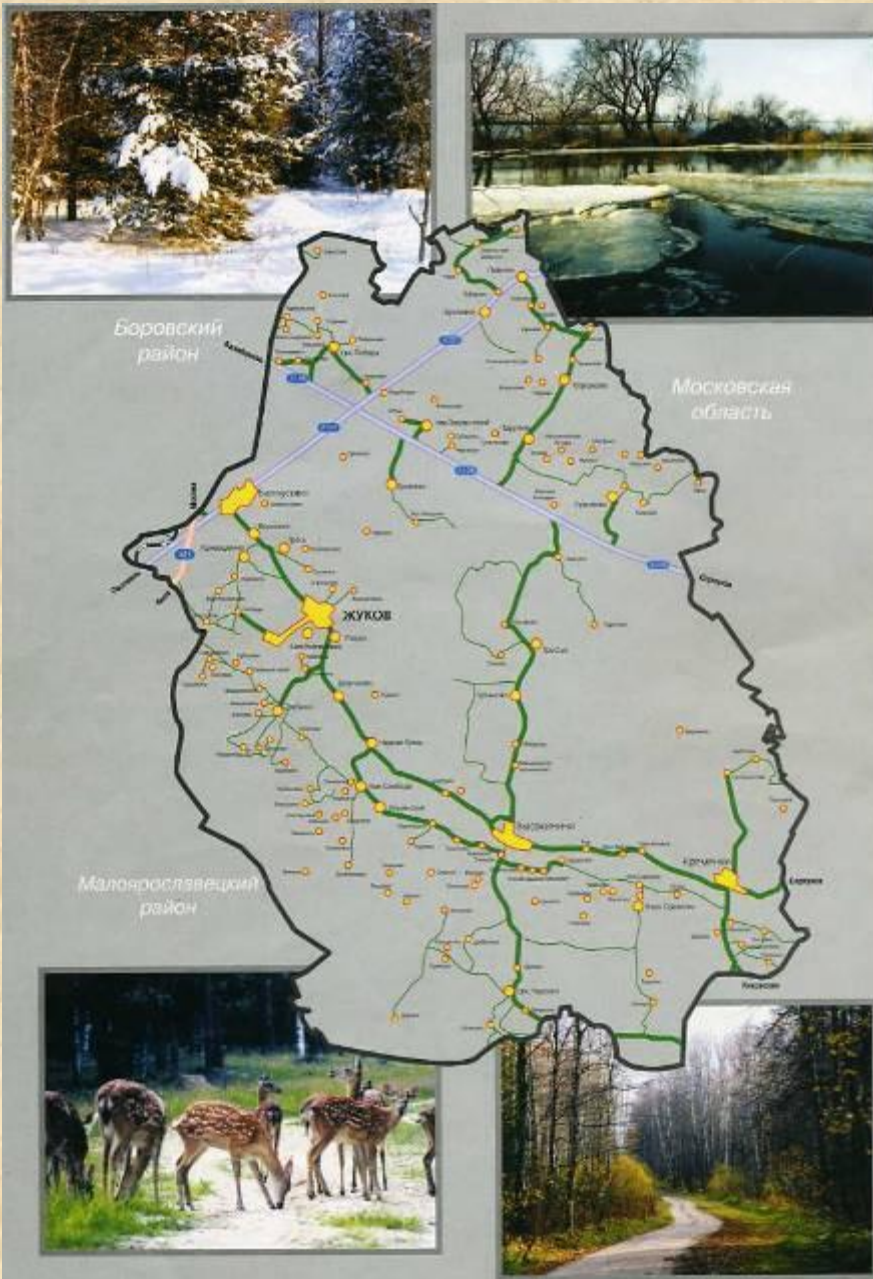


1. Область – Калужская
2. Район – Жуковский
3. Административный центр – город Жуков
4. Время появления района – 1659 год
5. Площадь – 1274 км²
6. Численность населения – около 50 тысяч человек
7. Города – Жуков, Кременки, Белоусово
8. Реки – Протва и Нара с притоками
9. Природная зона – смешанные леса
10. Знаменитые люди – Е.Р.Воронцова-Дашкова, П.Л.Чебышев, Г.К.Жуков, А.Гордон
11. Памятные места – г.Жуков, д.Стрелковка, с.Троицкое, г.Кременки, с.Тарутино, с.Спас-Прогнанье и др.

Жуковский район

Удивительный край – край лесов, озер и рек Нары и Протвы, на берегах которых свершались события, связанные с историей нашей Родины.

Здесь удивительно сочетаются древность и современность, историческое прошлое с настоящим.



Благодарю за работу!

**Всем хорошего настроения
и удачного дня!**