



**Добрый день, дорогие друзья!**

**Мы приглашаем вас в путь! Путь по родным просторам длиной в сотни километров. Долгий путь к известному «неизвестному».**

**Вам никогда не хотелось присоединиться к бродячим актёрам средневековья, пуститься в странствие без билетов, с кострами, колодцами, городами и деревнями по пути, с множеством удивительных встреч? В этот раз цель нашего путешествия и исследования — **Усольский район...** но, обо всем по порядку.....**


**Вооружитесь QR сканером, ведь многие тайны не всегда находятся на виду....**

**Вперед, в погоню за чудом!:)**

# УСОЛЬСКИЙ РАЙОН



## 7 чудес





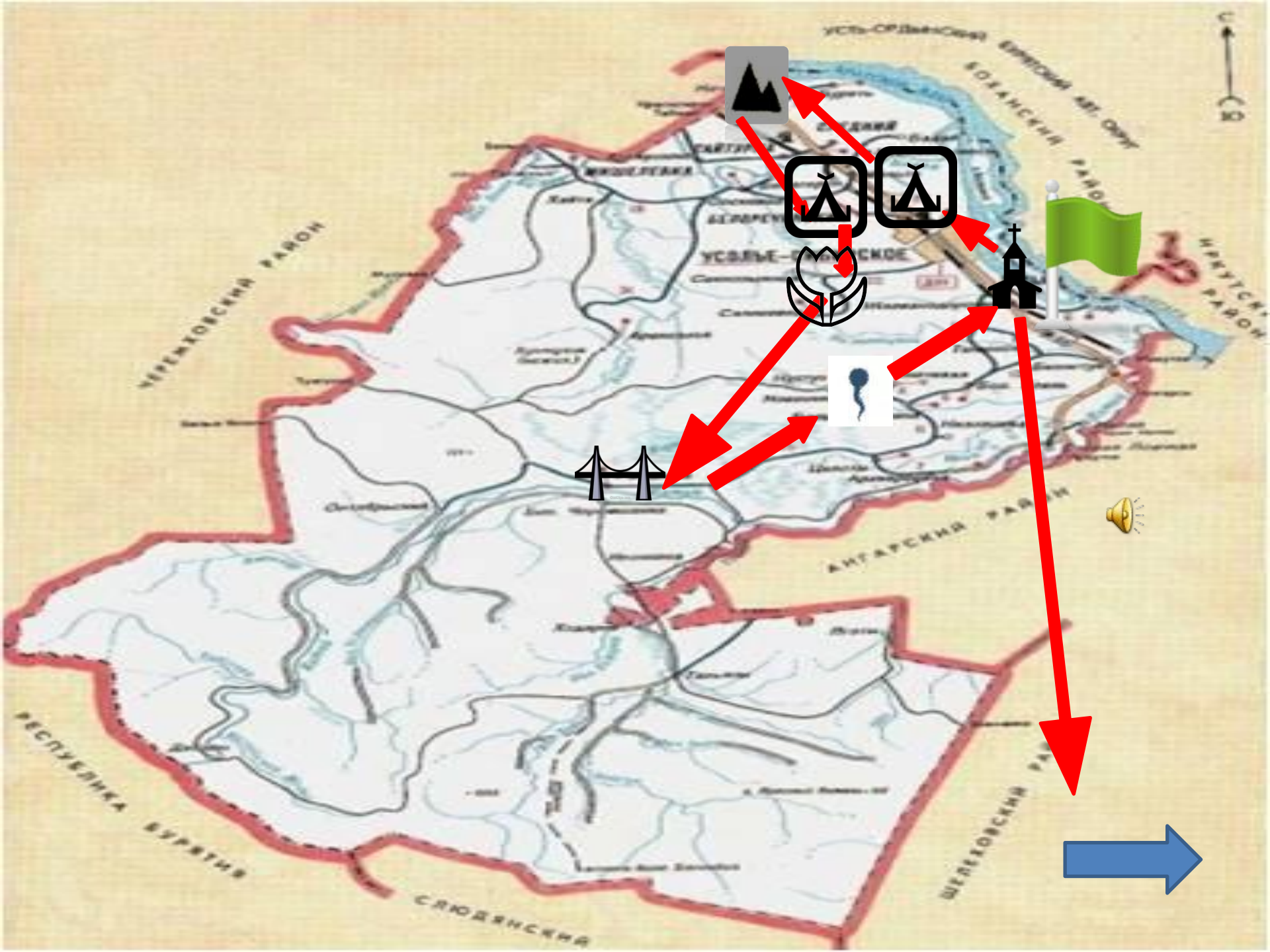




**Семь чудес света** –  
это древнейшие  
памятники  
архитектуры, которые  
по праву считаются  
самыми великими  
творениями рук  
человека.




Конечно, садов  
Семирамиды,  
пирамид,  
построенных  
фараонами, в  
Усольском районе  
нет, но его жителям  
есть чем гордиться.  
Масштаб другой, но  
здесь природой или  
руками людей  
созданы сооружения,  
которые достойны  
зачисления в  
катеорию чудес  
света. Мы можем  
гордиться такими  
чудесами, которых не  
найдется ни в одной  
другой стране мира.





**Храм Казанской Иконы Божией Матери** – главная гордость и краса поселка Тельма. Храм был заложен на берегу речки Тельминки 9 июня 1814 года и освящен 20 августа 1816 года. Жители поселка Тельма рассказывают уже ставшую легендой историю: в 1936 году, когда происходило разорение церкви, из нее выносили все иконы, чтобы передать их в государственный фонд. Икону Богоматери «Всех скорбящих радость» от иконостаса оторвать не удалось, пришлось прикрыть ее тканью и оставить в церкви. Считается, что храм сохранился благодаря чудодейственным силам этой иконы. Это одна из немногих церквей, сохранившаяся почти в первозданном виде.



Подробная информация о Храме, а также панорамное изображение и виртуальная экскурсия представлены гиперссылками ниже:

1. [http://360baikal.ru/images/panoramas/irkutskaya-obl/usolskiy/hkibm-telma/panorama\\_en.html](http://360baikal.ru/images/panoramas/irkutskaya-obl/usolskiy/hkibm-telma/panorama_en.html)

2. **Войти в Храм**

<https://sferika.ru/tour/971/2910>






**Белые скалы** являются достопримечательностью поселка Усолье-7 (ЦДС), ее создала сама природа. Гости военного городка первым делом посещают эти скалы и любуются их удивительной красотой в любое время года.



Существует мнение, что скалы являются отложениями дна древнего моря. Их возраст примерно 60 млн. лет.




**Навесной пешеходный мост** в поселке Раздолье, своим силуэтом напоминающий знаменитый [Golden Gate Bridge \(Золотые Ворота\)](#) в Сан-Франциско стал надежной переправой между поселком Раздолье и деревней Черемшанка. Это любимое место выпускников, встречающих свой первый взрослый рассвет, и место встречи всех влюбленных. Его длина – почти один километр, что для наших мест – уникальный факт.






**Венерин башмачок** - один из красивейших цветков тайги. Это травянистое растение семейства орхидей. Название растения - венерин башмачок - пришло из глубины веков. В старинной легенде говорится о том, что однажды богиня красоты Венера, убегая от преследователя, скрывалась в северных лесах среди топких болот и темных высоких деревьев. Внезапно красавица Венера оступилась, и золотой башмачок с красными атласными лентами слетел с ее ноги, превратившись в прекрасный цветок. В России не много мест, где растет башмачок, и Усольский район может похвастаться, что в его лесах есть такое редкое растение.





**Стоянка древнекаменного века.** В пещерах по правому и левому берегу реки Ангара у поселков Верхняя и Нижняя Буреть ранее находили кости ископаемых животных - мамонта, быка, носорога. Возможно, пещеры были обитаемы в каменный век, тем более, что вблизи них, у села Буреть на правом берегу Ангары, находится известная стоянка древнекаменного века. Возле небольшой ниши, расположенной по левому берегу Ангары выше пристани Макарьево, на одной из скал сохранились рисунки, сделанные красной краской людьми конца бронзового века. На них изображены охота на медведя и человеческие фигуры.



**Родник Серебряный** был обнаружен в первой половине 1800 года возле деревни Култук. Тогда рядом с родником построили часовню и сразу же освятили в нем воду.

Часовня просуществовала до 1940 года. Со временем она разрушилась, и к 60-м годам XX века от часовни остались только оклад и деревянные подходы, поэтому ее пришлось снести. Родник расположен в Усольском районе, в 400-500 метрах от деревни Култук, на расстоянии семь километров от села Новожилкино.


Местные жители ласково называют его «ключиком» и уверяют, что вода в нем не только вкусная, но и





**Мальтинская стоянка первобытного человека эпохи палеолита.**

Здесь в 1928 году были обнаружены миниатюрные женские статуэтки, признанные шедеврами мировой культуры. Открыли стоянку случайно. Крестьянин Савельцев, срубив новый пятистенок в верхнем конце села, за церковью, взялся рыть подполье. Стоял февраль, земля и без того поддавалась с трудом, а тут еще пришлось окапывать какой-то странной формы предмет. Им оказалась невиданных размеров плоская кость. В савельцевском подполье среди остатков древесного угля сплошным слоем залежали кости древних животных - мамонта и носорога. Радиоуглеродная датировка стоянки указывает, что она существовала в начале сартанского оледенения, примерно 14750 лет назад (XIII тысячелетие до н.э.).





# УСОЛЬСКИЙ РАЙОН

ВЕРХСКОЕ КРАЕ



Усольский район очень богат подобными природными, археологическими и архитектурными шедеврами, многие из них могут войти в категорию мировых чудес. Вполне вероятно, что после этой экскурсии вам захочется познакомиться с этими уникальными местами, с легендами, связанными с ними, прикоснуться к их истории в реальности.

