



УЗБЕКИСТАН

Территория, природа, население, хозяйство.

*Выполнили: Жубанова Наталья, Орлова Анастасия,
Аблязов Артём, Поздеев Константин, Митин Евгений.*

Формирование территории

Узбекистан – одно из древнейших мест обитания человека. Географическое положение и благодатные природные условия делали это пространство лакомым куском для ближних и дальних соседей.

В возникавших в земледельческих оазисах древних рабовладельческих государствах были развиты земледелие, ремесла, торговля, искусство.

В VIII в. Территория была владением Арабского халифата, что на многие века вперёд определило её принадлежность к исламской цивилизации.

С начала XVI в. Хозяевами территории являлись узбекские ханы, которые постоянно воевали между собой, что резко замедляло прогресс и разоряло население.

Приток русских в “ новые земли ” усилился после строительства Закаспийской и Оренбургской железных дорог, а также после революции 1905-1907 гг. и Столыпинской реформы.

После революции 1917г. Советская власть в Средней Азии устанавливалась сложно, в период национально – территориального размежевания была образована Узбекская ССР.



Природно – ресурсный потенциал.

Особенности природы Узбекистана определяются его положением в центре материка в удалении от океанов. Узбекистан – одна из самых равнинных территорий Средней Азии. Только на крайнем востоке поднимаются горы, предваряемые полосой подгорных равнин с множеством временных ручьёв и рек. Это самая освоенная и густонаселённая часть Узбекистана, основной район земледелия.

Горные системы Тянь-Шаня (на севере) и Гиссаро-Алая (на юге) разделены Ферганской межгорной котловиной. В горах продолжаются новейшие движения земной коры.




Горная система Тянь-Шань



Горная система Гиссаро-Алая

В центральной части республики, в междуречье рек Амударьи и Сырдарьи, находится пустыня Кызылкум. На крайнем северо-западе страны – приподнятая равнина, или плато, Устюрт.



В недрах республики имеются:



цветные металлы



Редкие металлы

Благородные металлы




ЗОЛОТО



Уран

Неметаллические металлы



Залежи графита



соль



бентонит



фосфорит

Горючие полезные ископаемые



нефть



уголь



природный газ

Климат

Климат Узбекистана резко континентальный.

Амплитуда колебаний температур велика как ото дня к ночи, так и от лета к зиме. В Узбекистане редко выпадает больше 200мм осадков в год. Только в горах количество осадков возрастает до 500-600 мм.

Средняя температура июня даже в северных районах республики превышает $+26^{\circ}\text{C}$, на юге она достигает $+31...+32^{\circ}\text{C}$. Средняя температура января на севере республики достигает $-7...-12^{\circ}\text{C}$. На большей части равнинных районов она близка к 0°C , а на юге (в Термезе) – к $+3^{\circ}\text{C}$.

Самый распространённый тип ландшафтов - пустыни. Часто встречается засоление почв. В горах пустыня сменяется степью, древесно-кустарниковым поясом и альпийскими лугами. Однако обилие тепла и света позволяет при условии орошения создавать культурные ландшафты оазисов, где сосредоточены основные очаги жизни и хозяйства.



Основные реки Узбекистана-Сырдарья и Амударья.



Самое большое озеро Узбекистана - Аральское море



Население и расселение

Узбекистан относится к странам, имеющим традиционный тип воспроизводства населения, поэтому увеличение его численности происходит в основном за счёт естественного прироста. В 1990-е гг. ежегодный прирост составлял в среднем 350 тыс.чел., или 22,7 чел. На 1000 жителей, сейчас – 16 чел. На 1000 жителей.

Средняя плотность населения- самая высокая среди стран региона: 59 чел. На 1 км²,но его размещение крайне неравномерно. Большая часть населения проживает в районах с ярко выраженной земледельческой направленностью хозяйства, и здесь плотность повышается до 350-480 чел.

Узбекистан можно считать многонациональным государством. На его территории проживают более 120 национальностей и народностей.



Национальности



Узбеки(около 79%)



Таджики(4,9%)



Русские(4,4%)



Казахи(3,9%)



Каракалпаки(2,2%)



Татары(1,1%)

Большинство верующих-мусульмане - суниты. Русские, проживающие, как правило, в городах,- православные. Узбекистан, как и все другие республики Центральной Евразии, ощущает отток русскоязычного населения. Доля городского населения относительно стабильна- около 37%. Сельское население Узбекистана, так же как и всех республик Центральной Евразии, малоподвижно и поэтому не стремятся в города.



**Крупнейшие
города
Узбекистана
-столица
Ташкент,
Самарканд,
Наманган,
Бухара,
Фергана.**



Современная социально-экономическая ситуация.


Структурные преобразования экономики:

Примирение новых технологий;

Наращивание торговли топливно-энергическими ресурсами;

Завершение технологических схем (цепочек) уже имеющих производств;

Строительство заводов в районах с большим приростом населения для предупреждения безработицы.



Промышленность

Газовая



Нефтяная



Химическая



Машиностроение



Цветная металлургия




Электроэнергетика



Агропромышленный комплекс.

Сельское хозяйство играет важную роль в хозяйственном комплексе страны и вносит весомый вклад в получение валютного дохода. Узбекистан занимает второе место в мире по экспорту хлопка-волокна и входит в десятку крупнейших производителей шелка – сырца. Он признанный лидер по производству каракуля.



Культуры

зерновые



Хлопчатник



табак




текстильная промышленность



сахарная свекла



виноградарство



ПЛОДОВОДСТВО



ЖИВОТНОВОДСТВО

каракулеводство



МОЛОЧНО-МЯСНОЕ СКОТОВОДСТВО

Шелководство



Пищевая промышленность, за исключением маслобойной отрасли, до сих пор имеет местное значение. В перспективе экспортное направление может получить табачная промышленность.

Транспортный комплекс.

Железнодорожный



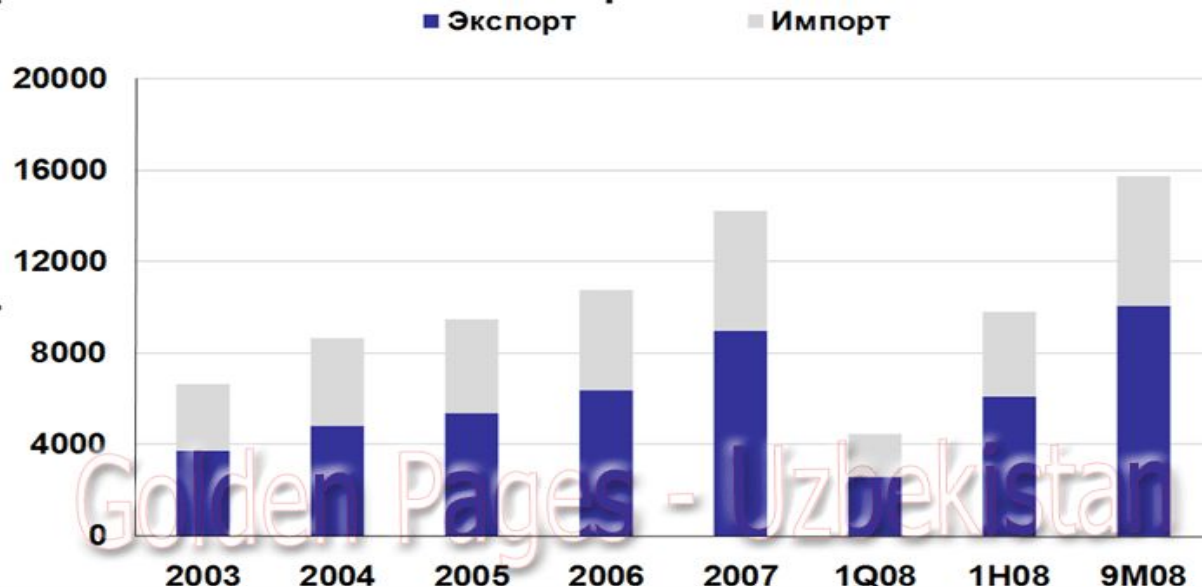
автомобильный



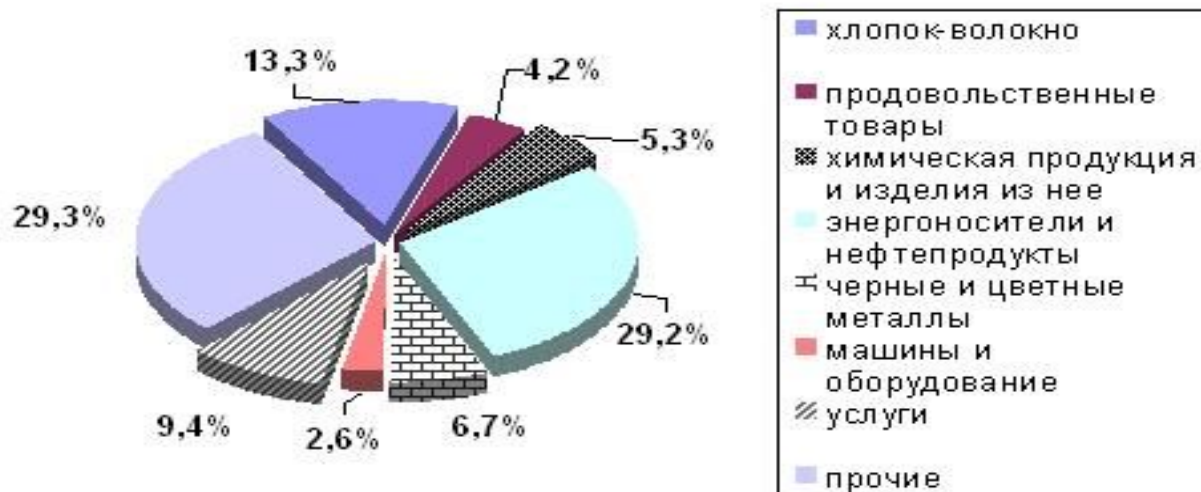
Трубопроводная сеть республики сложилась во времена СССР. Крупные газовые месторождения связаны с магистральным трубопроводом Средняя Азия- Центр. Помимо этого, из района Бухары проложены трубопроводы на Урале и в Казахстане

Внешнеэкономические связи.

Снижается экспорт в страны СНГ при общем росте совокупного экспорта. Наибольший удельный вес приходится на хлопковое волокно и энергоносители.



Структура экспорта Республики Узбекистан за I квартал 2010г.



В импорте та же ситуация: сокращаются поставки из стран СНГ при общем росте совокупного ввоза. Закупается в основном новое оборудование для отраслей, призванных обеспечить самодостаточность и экономическую независимость.

Россия сотрудничает с Узбекистаном в отраслях топливно-энергетического комплекса, в обрабатывающей промышленности, транспорте.

Хотя и в резко усеченном виде, еще осталось производственное кооперирование в рамках отдельных отраслей. Приграничное сотрудничество мало развито, со многими странами введен визовый режим.





Спасибо за внимание!!!