

# Великие географические открытия

## *План*

1. *Причины Великих географических открытий.*
2. *Плавание вдоль западного берега Африки.*
3. *Путешествие Васко да Гамы.*
4. *Открытие Америки Колумбом.*
5. *Первое кругосветное путешествие.*
6. *Последствия Великих географических открытий.*




Почему открытия, сделанные в  
XV – XVII веках названы  
великими?




□ Прокомментируйте рисунки и ответьте на вопрос: «Почему Великие географические открытия были сделаны в XV – XVIII веках?»















**Астролябия — прибор для измерения углов с целью определения местонахождения корабля по расположению звезд.**

*Компас в футляре  
из слоновой кости*







*□ Почему Великие географические открытия были сделаны в XV – XVII веках?*



# Причины Великих географических открытий.

- В учебнике на странице 12- 14 прочитайте текст «Почему манили новые земли»
- Постарайтесь сформулировать причины Великих географических открытий и запишите их в тетрадь.
- 1. Технические изобретения и открытия.
- 2.
- 3.
- 4.
- 5.
- 6.
- 7.



# Причины Великих географических открытий.

- 1. Технические изобретения и открытия.
- 2. Увеличение производства товаров.
- 3. Расширение торговли.
- 4. «Жажда золота».
- 5. В конце XV-начале XVI вв.  
    *централизованные государства имели возможность снаряжать и финансировать заокеанские путешествия.*
- 6. Перенаселенность в районе Средиземноморья.
- 7. Поиски новых путей из Европы в Азию, в связи с завоеваниями турок – османов.



*Составьте хронологическую таблицу:  
«Великие географические открытия XV-  
XVII вв.»*

<i>Даты путешествия</i>	<i>Открытие</i>	<i>Имя перво-открывателя</i>	<i>Страна, снарядившая экспедицию</i>



# Плавания вдоль западного берега Африки



□ *Энрике*  
*Мореплаватель*



# Путешествие Васко да Гамы вокруг Африки в Индию.



# Христофор Колумб. Поиски пути в Индию. Открытие нового материка.



**Христофор  
Колумб.**







Америго Веспуччи (1454—1512), итальянский мореплаватель, исследовавший атлантическое побережье Южной Америки. Его именем названа Америка

# Фернандо Магеллан. Первое кругосветное путешествие.



Фернан Магеллан.  
*Неизвестный художник*



«Виктория» — единственный из кораблей Магеллана, вернувшийся на родину



## *«Великие географические открытия XV- XVII вв.»*

<i>Даты путешествия</i>	<i>Имя перво - открывателя</i>	<i>Открытия</i>	<i>Страна, снарядившая экспедицию</i>
<i>1487 – 1488 гг.</i>	<i>Бартоломео Диаш</i>	<i>Обогнул Африку и вышел в Индийский океан</i>	<i>Португалия</i>
<i>1497 -1499 гг.</i>	<i>Васко да Гама</i>	<i>Достиг берегов Индии</i>	<i>Португалия</i>
<i>1492 – 1493 гг.</i>	<i>Христофор Колумб</i>	<i>Открыл новый материк</i>	<i>Испания</i>
<i>1519 – 1522 гг.</i>	<i>Фернан Магеллан</i>	<i>Совершил первое кругосветное путешествие</i>	<i>Португалия</i>



□ *Попробуйте предположить, каковы последствия Великих географических открытий?*



*Выберите из предложенных вариантов, на ваш взгляд, правильные.*

*Последствия Великих географических открытий.*

- 1. Перемещение торговых путей в океаны.*
- 2. Перемещение торговых путей в Средиземное море.*
- 3. Возникновение европейской торговли.*
- 4. Возникновение мировой торговли.*
- 5. Торговля сосредоточилась в портах Англии, Нидерландов, Португалии.*
- 6. Центрами торговли стали Венеция и Генуя.*
- 7. Рост производства товаров.*
- 8. Начался упадок Венеции и Генуи.*
- 9. Колониальные захваты европейцев.*
- 10. В Европу хлынул поток драгоценных металлов, приведший к «революции цен».*



# Последствия Великих географических открытий.

- 1. Перемещение торговых путей в океаны.
- 2. Возникновение мировой торговли.
- 3. Торговля сосредоточилась в портах Англии, Нидерландов, Португалии.
- 4. Рост производства товаров.
- 5. Начался упадок Венеции и Генуи.
- 6. Колониальные захваты европейцев.
- 7. В Европу хлынул поток драгоценных металлов, приведший к «революции цен».



# Проверь себя!

*О каких экспедициях идет речь в документах в рабочем листе. Приведите доказательства, подтверждающие вашу мысль.*



Почему географические  
открытия XV – XVI веков  
были названы великими?





# Домашнее задание.

- *I вариант. Страница 8-14, 22-23 учебника. Назвать причины и последствия Великих географических открытий.*
- *II вариант. Отметить на контурной карте маршруты первооткрывателей XV – XVI вв.*
- *III вариант. Вопрос №3 стр. 17. Вопросы 1, 4, на странице 23 учебника.*
- *IV вариант. Составить рассказ от лица участника экспедиции.*

