

A NEW AND ACCVRAT MAP OF THE WORLD Drawne according to the most exact Description lastly Discoveries, & best Observations of many Years made by English & other Travellers

ВЕЛИКИЕ  
ГЕОГРАФИЧЕСКИЕ  
ОТКРЫТИЯ



**МАЙЯ**

---

П-в Юкатан,  
Центральная  
Америка





**РУИНЫ «БОЛЬШОГО ДВОРЦА»**









**ИЕРОГЛИФЫ МАЙЯ**

**АЦТЕКИ**

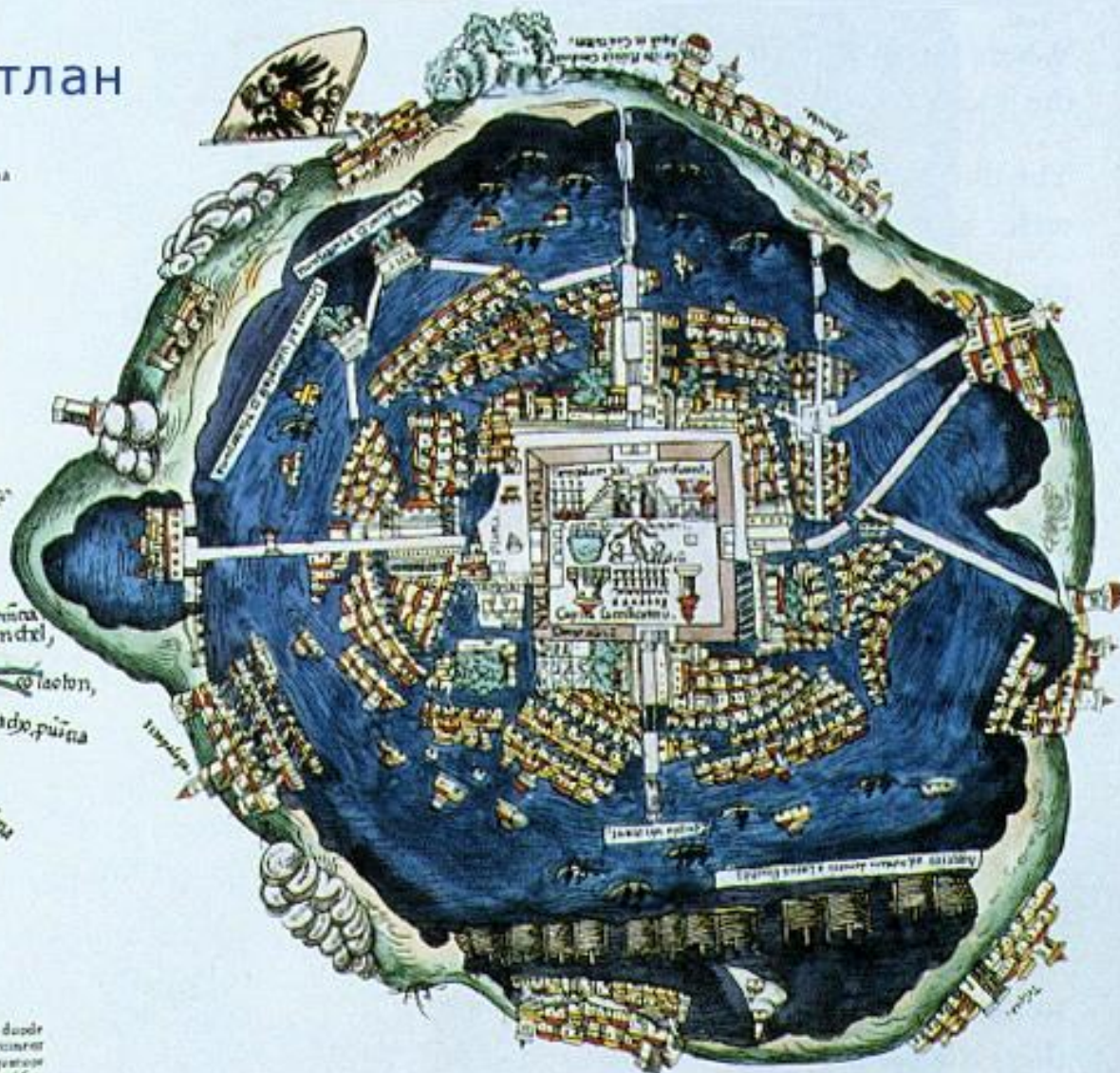
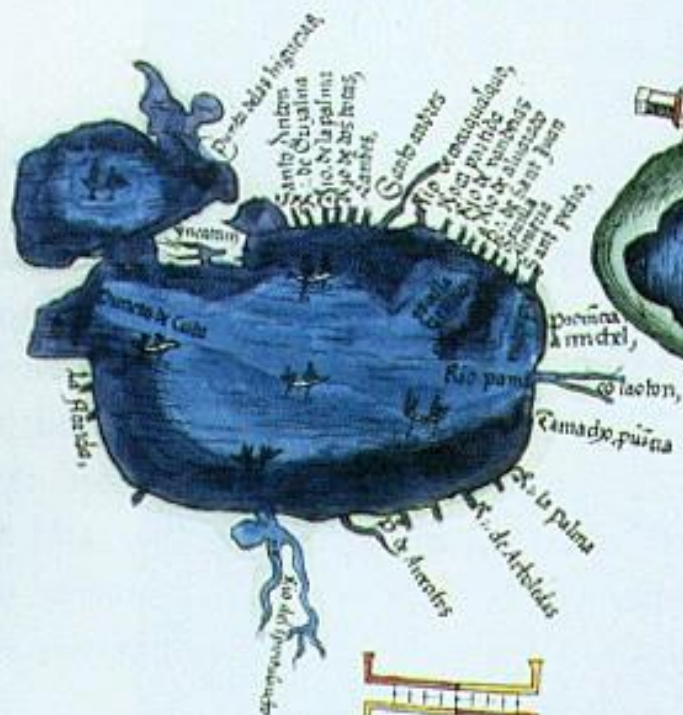
---

**(МЕКСИКА)**



# Теночтитлан

Res fuerat quondam prestans, & gloria lumina  
 Orbis subiectis Celsans Imperio.  
 Miclonge prestat, cuiusvis Orbis Eous,  
 Et Nouus, atq; alter panditur Auspitys.



Quilibet punctus magnus continet leucas duode-  
 cim et dimidia, ita q; duo magni puncti continent  
 viginti quinque leucas, Ceteri autē leuca quatuor  
 Italica mensura, ita q; omnes puncti qui hic cogno-  
 scuntur continentur centum leucas.







**ТЕНАЮКА. ПИРАМИДА XII-XV  
ВВ.**






**КАМЕНЬ СОЛНЦА. АЦТЕКСКИЙ КАЛЕНДАРЬ**





# ПОГРЕБАЛЬНЫЕ МАСКИ





**РИСУНОЧНЫЕ КАРТИНКИ**



**И Н К И**

---

**(ПЕРУ)**


{DBC70A43-120E-4B21-AE46-A47A9C5FE27F}.swf





**КРЕПОСТЬ САКСАУАМАН  
(циклопичное сооружение)**





**ЗОЛОТЫЕ ФИГУРКИ**



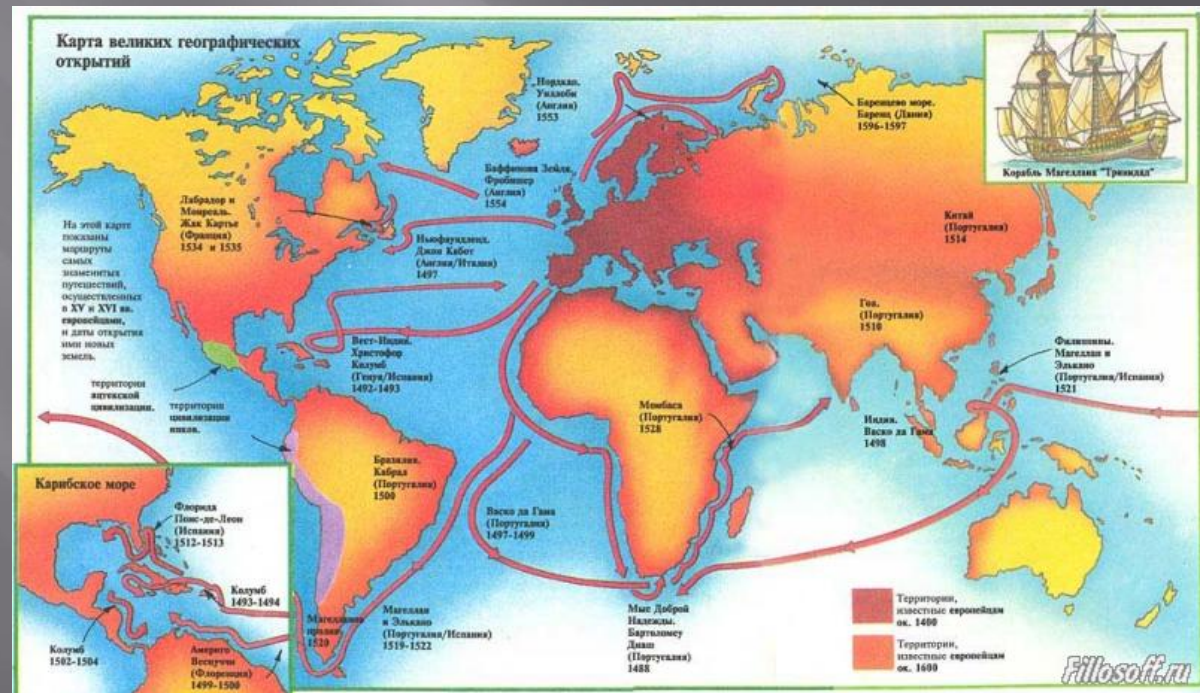


## **РАЗВАЛИНЫ КРЕПОСТИ**

**ВЕЛИКИЕ**  
**ПЕРВООТКРЫВАТЕЛИ**



**Великие географические открытия — период в истории человечества, начавшийся в XV веке и продолжавшийся до XVII века, в ходе которого европейцы открывали новые земли и морские пути в поисках новых торговых партнеров и источников товаров, пользовавшихся большим спросом в Европе.**







**Христофóр Колúмб ;  
осень 1451 года,  
остров Корсика, —  
испанский  
мореплаватель и  
открыватель новых  
земель. Наиболее  
известен своим  
открытием  
Америки (1492).**

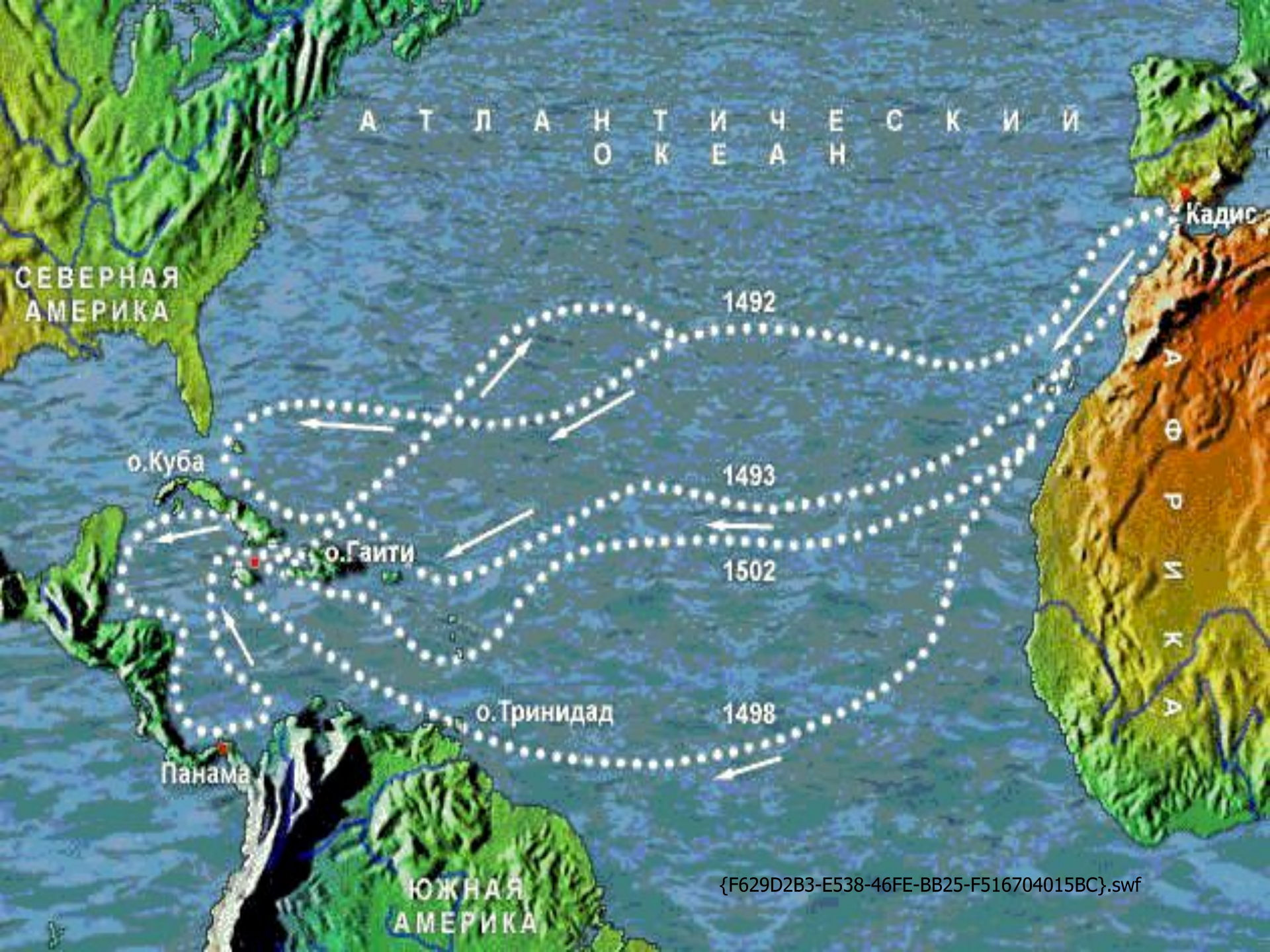


# ХРИСТОФОР КОЛУМБ

12 октября 1492 года Христофор Колумб открыл остров Сан-Сальвадор, свою первую землю в Америке.







А Т Л А Н Т И Ч Е С К И Й  
О К Е А Н

СЕВЕРНАЯ  
АМЕРИКА

Кадис

А  
В  
Р  
А  
С  
И  
Я

о. Куба

о. Гаити

Панама

о. Тринидад

ЮЖНАЯ  
АМЕРИКА

1492


1493

1502

1498



# АМЕРИГО ВЕСПУЧИ



*Amerigo Vesputius  
pilote mar*

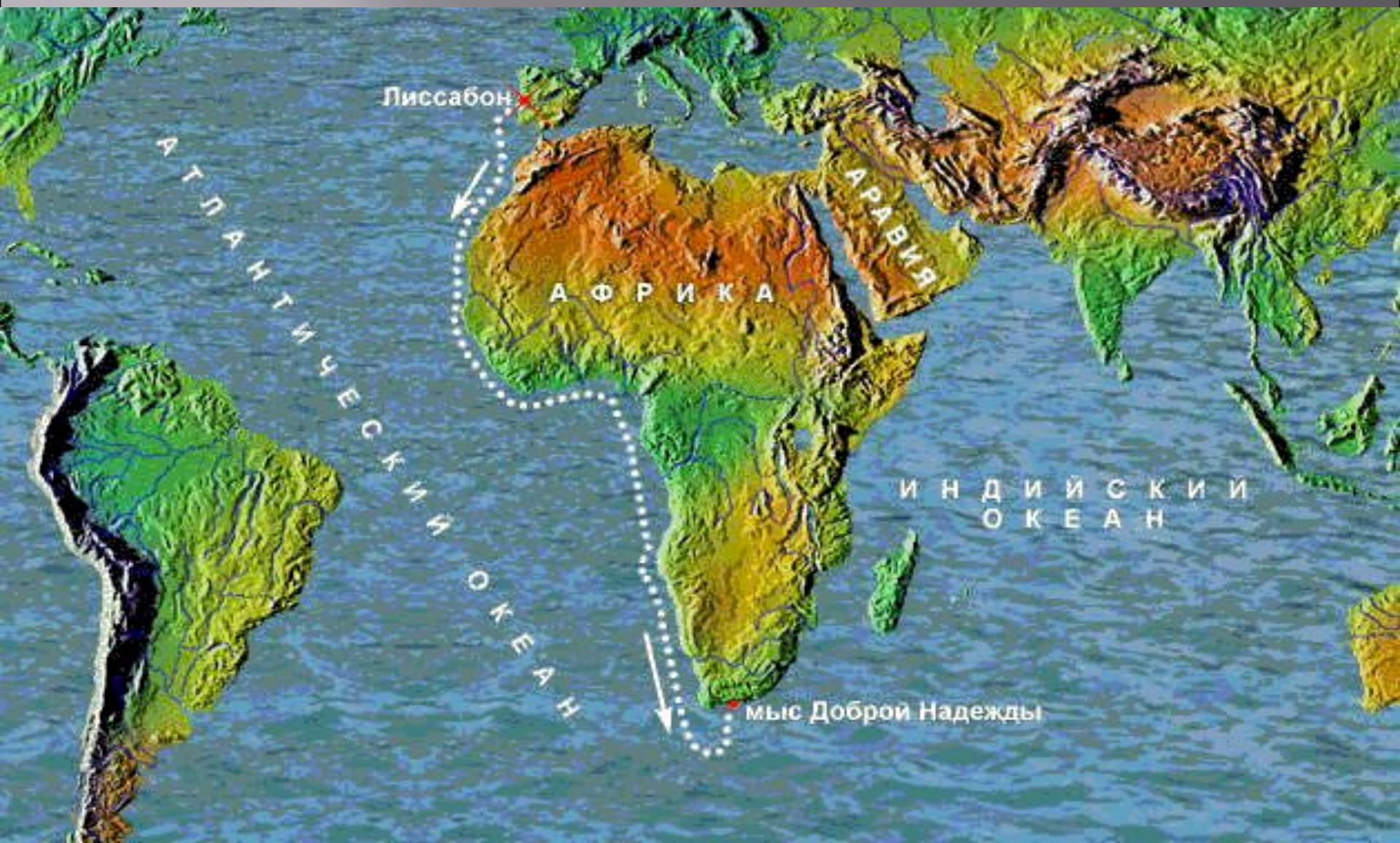
PORTRAIT AND SIGNATURE OF VESPUCCI, 1508







# БАРТОЛОМЕО ДИАШ





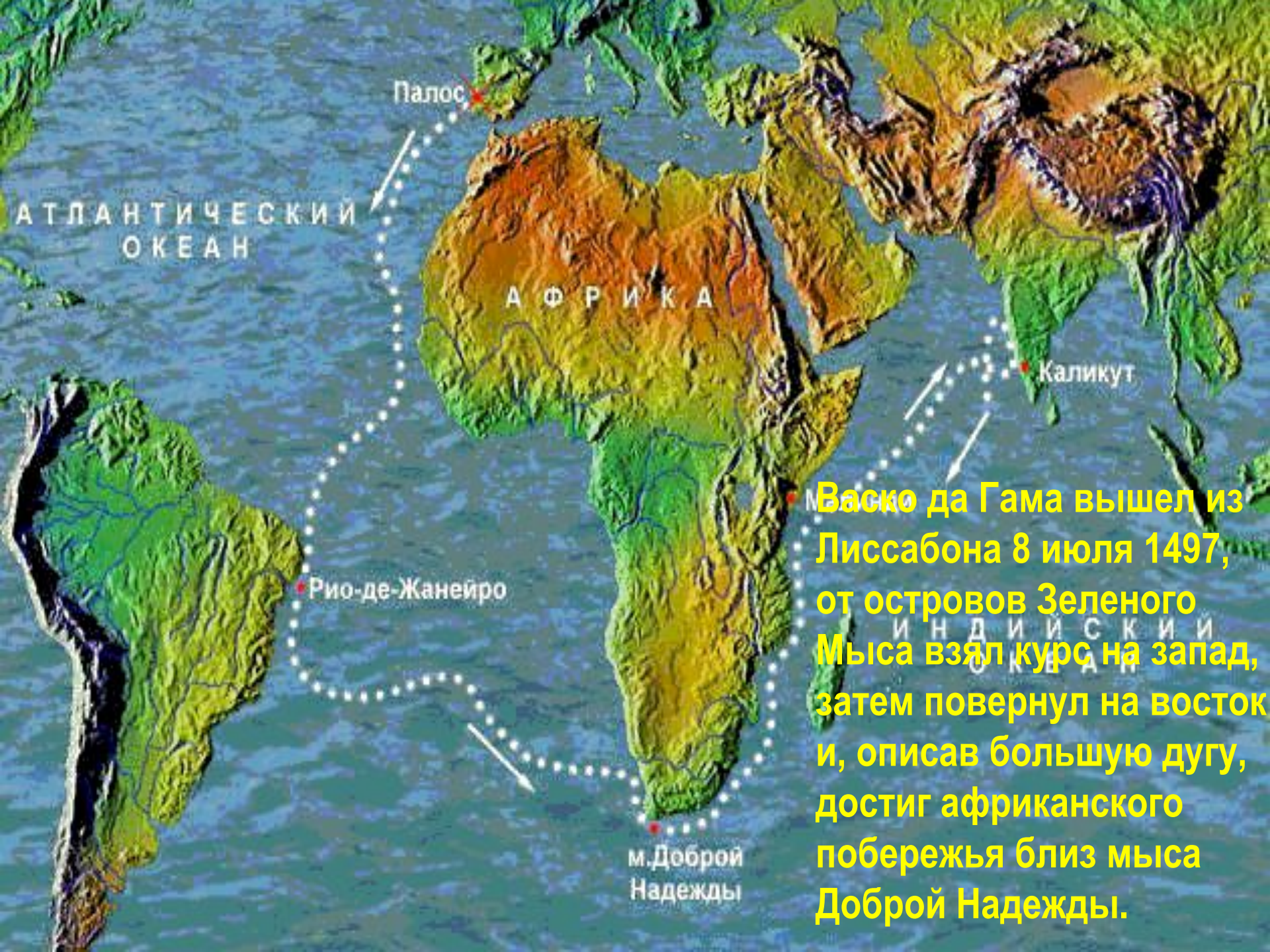
# ВАСКО ДА ГАММА



Вáско да  
Га́ма 1460 или  
1469—1524 — португа  
льский  
исследователь,  
известен как первый  
европеец,  
совершивший морское  
путешествие в Индию.







АТЛАНТИЧЕСКИЙ  
ОКЕАН

А Ф Р И К А

И Н Д И Й С К И Й  
О К Е А Н

Палос

Каликут


Рио-де-Жанейро

м.Доброй  
Надежды

Васко да Гама вышел из Лиссабона 8 июля 1497, от островов Зеленого Мыса взял курс на запад, затем повернул на восток и, описав большую дугу, достиг африканского побережья близ мыса Доброй Надежды.



# ФЕРНАН МАГЕЛЛАН



Ферна́н Магелла́н около 1480, область Траз-уш-Монтиш, Португалия— 27 апреля 1521, остров Мактан, Филлипины) — португальский и испанский мореплаватель. Принято считать, что он совершил первое кругосветное путешествие.



# Путешествие Магеллана

## Начало экспедиции.

Атлантический океан. Бразилия

20 сентября 1519 года флотилия из

пяти судов с командой в 265 человек во главе с Магелланом

вышла из порта Санлукар-де-

Баррамедра (устье реки Гвадалквивир) на поиски юго-

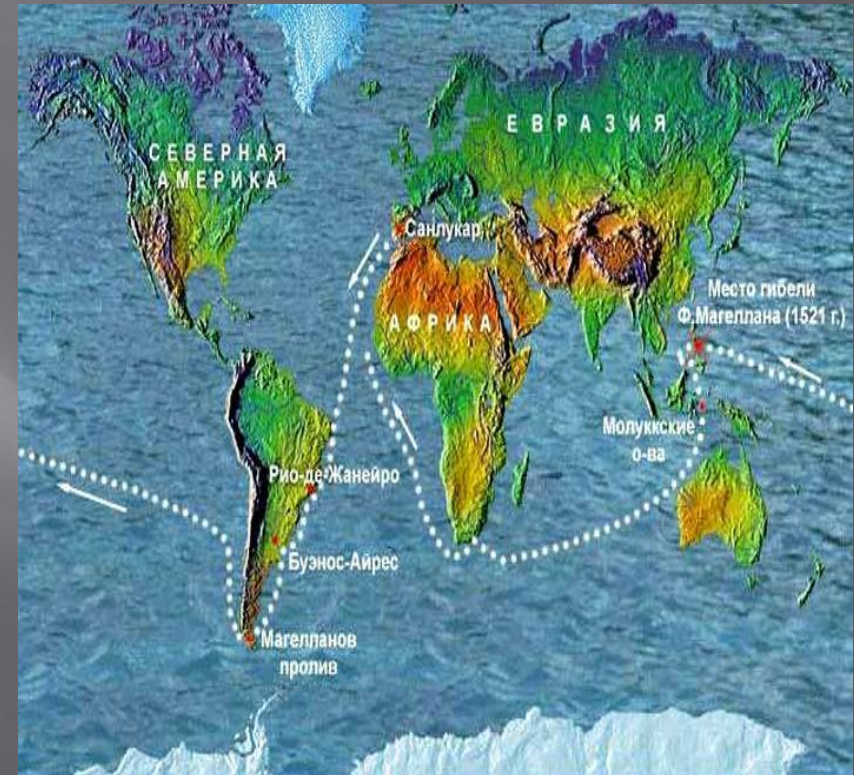
западного пролива

из Атлантического океана в

открытое в 1513

году конкистадором Васко Нуньес


де Бальбоа «Южное море».



# Путешествия Васко да Гамы и Фернана Магеллана

Путешествия Васко да Гамы и Фернана Магеллана

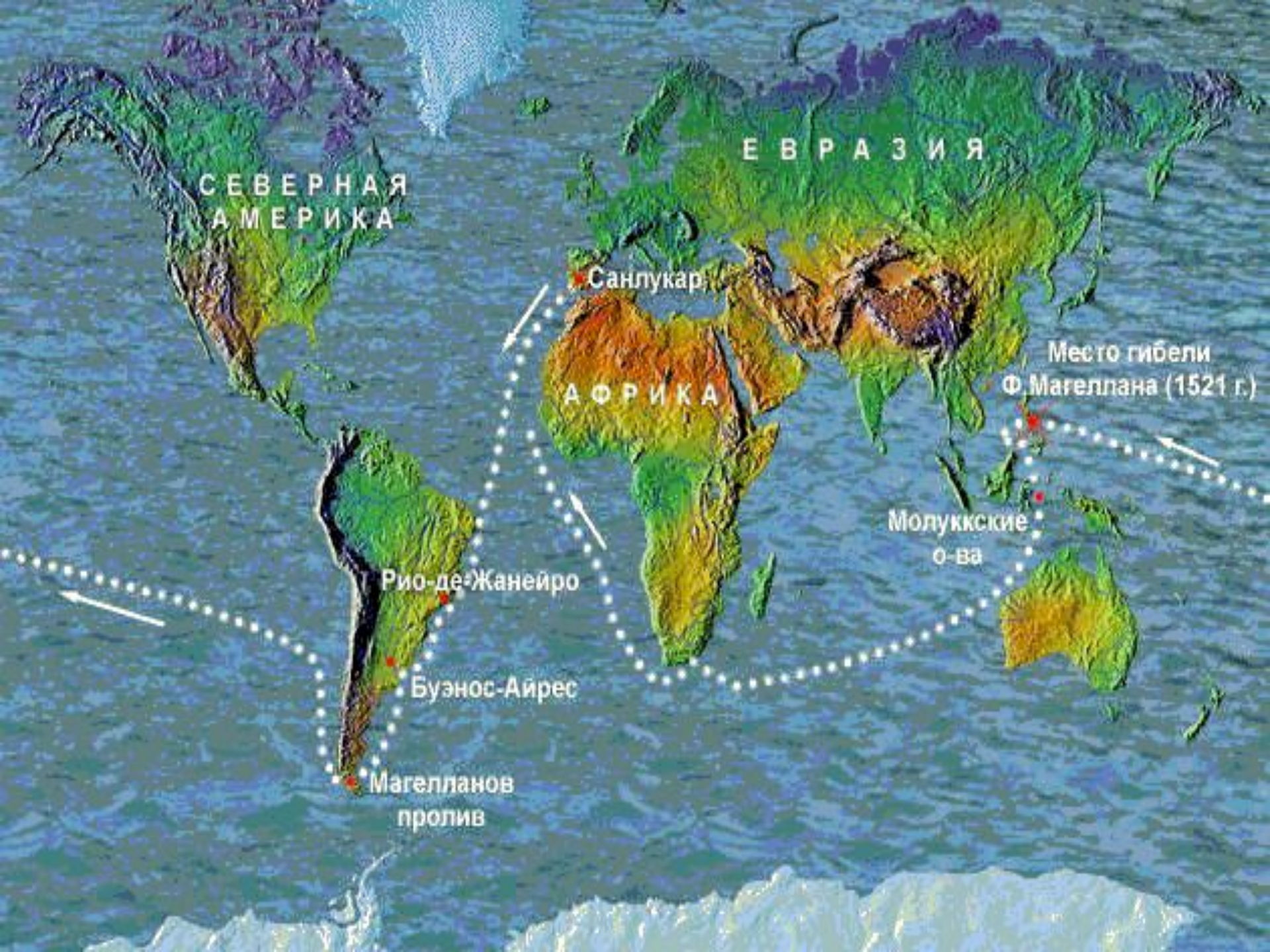


 путешествие Фернана Магеллана, 1519-1521  
 путешествие Васко да Гамы, 1497-1498

1 - Каликут  
2 - Рио-де-Жанейро  
3 - Рио-де-ла-Плата

© Martin Greenwald Associates, Inc.





СЕВЕРНАЯ  
АМЕРИКА

ЕВРАЗИЯ

АФРИКА

Санлукар

Место гибели  
Ф. Магеллана (1521 г.)

Молуккские  
о-ва

Рио-де-Жанейро


Буэнос-Айрес

Магелланов  
пролив



# Марко Поло

Мáрко Пóло около 1254,  
Венеция — 8 января 1324,  
Венеция — итальянский  
купец и путешественник,  
представивший историю своего  
путешествия по Азии в своей  
знаменитой истории «Книга о  
разнообразии мира».





# Карта путешествий Марко Поло

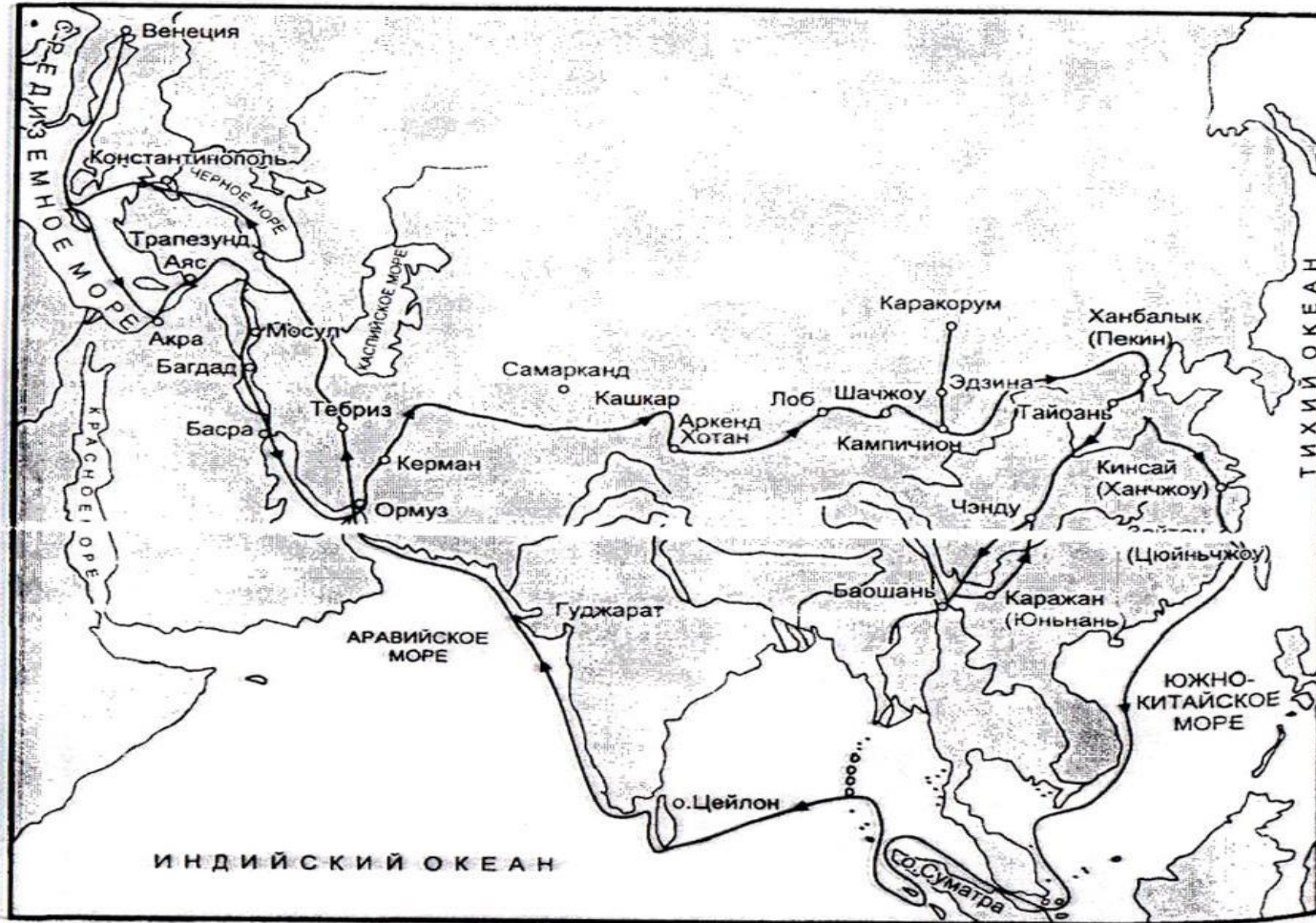
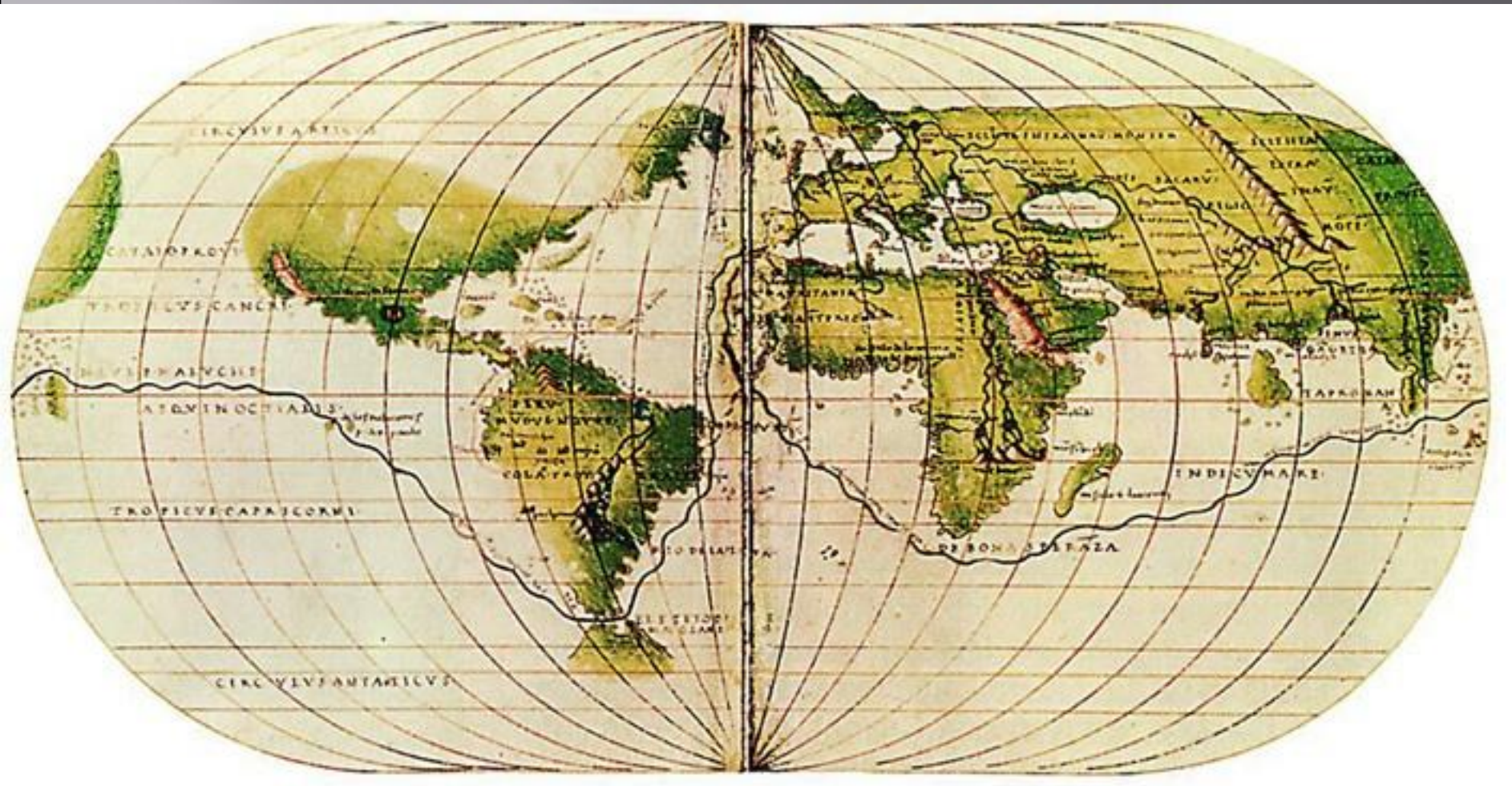


Рис. 2.2. Карта путешествия Марко Поло



{308F3068-E0D6-4479-97D6-F20F1F0B7524}.swf

{634E1EE2-B487-4336-BF98-3BE784674C7E}.swf



# ЗНАЧЕНИЕ ГЕОГРАФИЧЕСКИХ ОТКРЫТИЙ

- бурное развитие торговли между странами и материками;
- рост производства товаров в Европе;
- развитие морской торговли;
- развитие науки, культуры, техники.



**Домашнее задание**  
**§ 39, ? стр. 149, к/к**





NOVA TOTIVS TERARVM SIVE NOVI ORBIS TABVLA. AUCT. C. Blaeuw.

