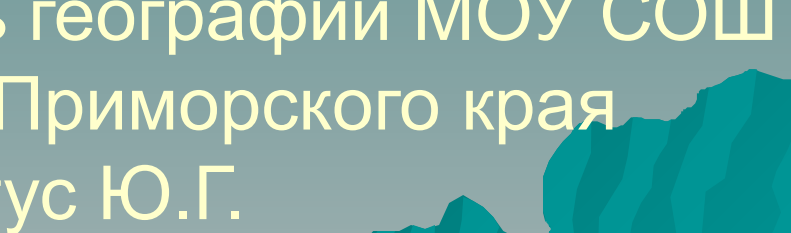


# Великие географические открытия

Выполнила: учитель географии МОУ СОШ  
с. Николаевка, Приморского края  
Понтус Ю.Г.

A stylized graphic of a mountain range in shades of teal and blue, located at the bottom right of the slide.

1 тур

**О чем**

**идет**

**речь?**

Красивые рослые люди с медно-красной кожей встречали Колумба в Индии. Кто они?

# Индейцы



---

В 1488 году этот мыс Бартоломео Диаш назвал "мысом Бурь", т.к. матросы на себе испытали силу бури, были измучены полугодовалым плаванием и отказались плыть дальше. Как называется этот мыс сейчас?

МЫС

Доброй Надежды

---

Этот путешественник вновь отплыл в Индию и стал вице-королем владений, которые португальцам удалось захватить в этой стране. В Индии в 1524 г. он и умер.

# Васка да Гама

---





---

О первой половине его жизни известно мало. Считают, что родился в 1451 г. в семье ткача в Генуе. Именно с ним в 1492 Фердинанд и Изабелла испанские подписали договор, согласно которому в случае удачи он бы назначался "Вице-королём всех островов, которые он откроет. Совершил 4 путешествия.

# Христофор Колумб. Поиски пути в Индию. Открытие нового материка.

---



---

По- португальски его фамилия звучит « Магальяйнш». Его флотилия состояла из 5 кораблей. Самый большой из них не превышал размерами Колумбову «Санта-Марию»

# Фернандо Магеллан. Первое кругосветное путешествие.



Фернан Магеллан.  
*Неизвестный художник*



The Eclipse off Anjer, 25 April 1832

Mark R. Myers

---


Как открытые земли в  
Центральной Америки и  
северного побережья  
Южной Америки назвал  
Колумб?

# Индия



---

Чего никогда не видели  
индейцы до вступления на  
их землю испанцев?





2 тур

---

**ОТВЕТ-ВОПРОС**

Остров  
Пролив  
Государство  
Залив



# Магелланов пролив



Гномон

Компас


Солнечные часы

Штурвал


*Компас в футляре  
ИЗ СЛОНОВОЙ КОСТИ*



Марко Поло  
Христофора Колумба  
Васко да Гама  
Фернандо Магеллана



# Фернандо Магеллан



Америго Веспуччи  
Христофором Колумбом  
Фернандо Магелланом  
Васко да Гама





Америго Веспуччи (1454—1512), итальянский мореплаватель, исследовавший атлантическое побережье Южной Америки. Его именем названа Америка

Парусник

Каноэ

Каравелла

Лодка







3 тур

---

**РАССМОТРИТЕ РИСУНКИ.**



**НАЙДИТЕ 10 ОТЛИЧИЙ.**



4 тур

# Установите соответствие

---

Васко да Гама	Открыл путь в Индию
Магеллан	Открыл Америку
Кук	Открыл м. Бурь
Колумб	Кругосветка
Диаш	Погиб на островах
Тасман	Был на Северном полюсе
Скотт	Был на Южном полюсе
Пири	открыл Новую Зеландию

# Установите соответствие

---

Васко да Гама	Открыл путь в Индию
Магеллан	Кругосветка
Кук	Погиб на островах
Колумб	Открыл Америку
Диаш	Открыл м. Бурь
Тасман	Открыл Новую Зеландию
Скотт	Был на Южном полюсе
Пири	Был на Северном полюсе



---

5 түр


---

# Черный ящик

- Древние майя знали несколько сортов этого растения. А когда европейцы увидели его, то сказали вот что: « На полях росли какие-то странные растения высотой больше 1 метра, плоды из чистого золота, листья из серебра



6 тур



# затерянное письмо





- « Мы шли на р..ск. Обстоят...ва р..к..вым образом поверн...сь против н..с.... Никто на св..те не м..г ожидать так..й тем..е..а..у..ы и того состояния пути, как..е мы встр...ли в это в..емя го..а . У н..с дово..но рег..л..рно дн..м было - 3..С, ноч..ю - 4..С при пост..ян..ом противном ве..ре...»



# затерянное письмо

- « Мы шли на риск. Обстоятельства роковым образом повернулись против нас.... Никто на свете не мог ожидать такой температуры и того состояния пути, какие мы встретили в это время года . У нас довольно регулярно днем было - 34 С, ночью - 44 С при постоянном противном ветре... »



7 тип



Juan Struener inv. · Ph. G. 1500



# 8 тур

---

ПРОЛОЖИТЕ ПУТЬ НА КАРТЕ



к западу от Гринвича 0° к востоку от Гринвича

180

150

120

90

90

120

150

180

150

120

Северный полярный круг

Санкт-Петербург

Кронштадт

Тверь

Москва

Смоленск

Киев

Плимут

Лиссабон

Сайлукар

Палос

Кадис

Иерусалим

Персидский залив

Ормуз

Аравийский п-ов

Чоул

Аравийское море

Гоа

Индостан

Парваг

Каликут

Малинди

Килва

Мадагаскар

Сидней (Порт-Джексон)

о. Тасмания

Новая Зеландия

САРГАСОВО МОРЕ

КАРИБСКОЕ МОРЕ

Азорские о-ва

Канарские о-ва

о-ва Зеленого Мыса

м. Доброй Надежды

Рио-де-Жанейро

Яла-Плата

о. Огненная Земля

12 X 1492

о. Сан-Сальвадор

о. Куба

Ямайка

Багама

Бермудские о-ва

Мускеми

Амазонка

Парагвай

Пасхи

20 V 1522

о. Кейптаун

Филиппинские о-ва

о. Гуам

о. Мактан

Молуккские о-ва

о. Тимор

о. Новая Гвинея

о. Тасмания

Новая Зеландия

# Подведение итогов