

# Великие географические открытия



## Vasco da Gama



**1497-98** Vasco da Gama is born in Sines, Portugal.

**1497-98** The Crown finances the first European sea voyage to sailing around the Cape of Good Hope.

**1500** He discovered the sea route around southern Africa along Africa's east coast. In Calicut, India, he found the route to gain influence in Portugal.

**1519** He sailed with 16 ships to India. He sailed from the Gulf of Aden and arrived in December 1519 in Cochin, India.

**P**ortuguese navigator Vasco da Gama and the expedition that opened the first European sea route to India, China, Japan, and Japan. He explored the coast of Africa and India, the Indian Ocean, and the East Indies, and the sea route, now known as the Indian Ocean route. He sailed from Portugal to Cochin, the leading harbor in the province of Kerala and one of the greatest sea ports of the world.

In the 15th century, Arab traders monopolized all the Indian coastal and sea routes to China, and these routes were closed to Europeans. The Portuguese king, Manuel I, was determined to find a sea route. He would give his country access to the spices of the East. King Manuel authorized Vasco da Gama, a gentleman of the sea, to command Portugal's first expedition to India. The Crown ordered ships and crews, including the Cape of Good Hope at the southern tip of Africa, to find the route to the East to sail from Lisbon, Portugal, to Calicut, India, and another sea port in India. The voyage was intended to bring a trade of goods from the Indian Ocean. It was the first time that the sea route around the Cape of Good Hope was used. The sea route around the Cape of Good Hope was the only route around the Cape of Good Hope. The sea route around the Cape of Good Hope was the only route around the Cape of Good Hope. The sea route around the Cape of Good Hope was the only route around the Cape of Good Hope.



**G**reat Explorer

# Причины географических открытий


- Долгое время народы Европы жили, не совершая далеких морских путешествий, но вдруг у них возникла тяга к открытию новых земель, практически одновременно были открыты и Америка, и новый путь в Индию. Такое "вдруг" не бывает случайным. Существовали три **главные предпосылки открытий.**

# Причины географических открытий

- **1. В XV в. турки, завоевав Византию, перерезали торговый путь из Европы, на Восток.** Поток восточных товаров к Европе резко сократился, а европейцы без них обойтись уже не могли. Надо было искать другой путь.
- **2 Недостаток золота как денежного металла.** И не только потому, что золото утекало на Восток. Все больше денег требовало экономическое развитие Европы. Главным направлением этого развития был рост товарности хозяйства, рост торговли

# Причины географических открытий

- Ориентировались моряки в основном по виду знакомых берегов, поэтому уходить в открытый океан не решались. Но в XV в. появилось судно новой конструкции — каравелла. Она имела киль и такое парусное оснащение, которое позволяло двигаться и при боковом ветре. К тому же, кроме компаса, к этому времени появилась и астролябия — прибор для определения широты.



# Причины Великих географических открытий

- Развитие техники



- Рост производства товаров



- Расширение торговли



Рост потребностей европейцев в серебре и золоте



Невыгодная торговля по суше со странами Востока из-за арабов и османов



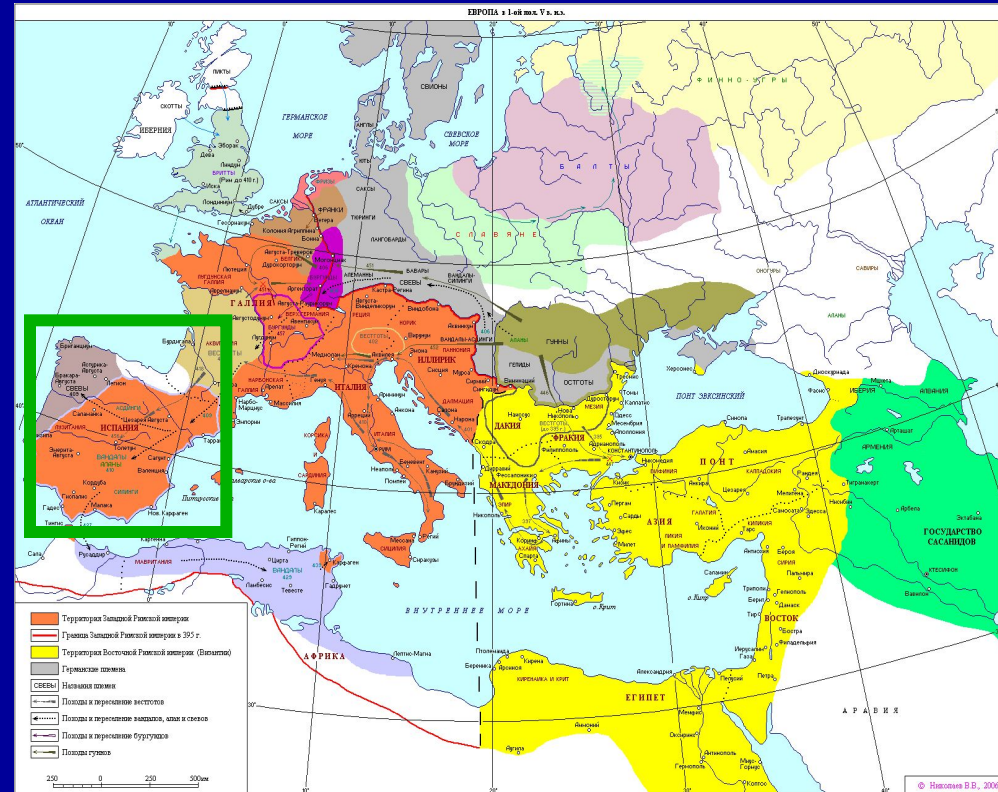
Поиски морских путей в страны Востока



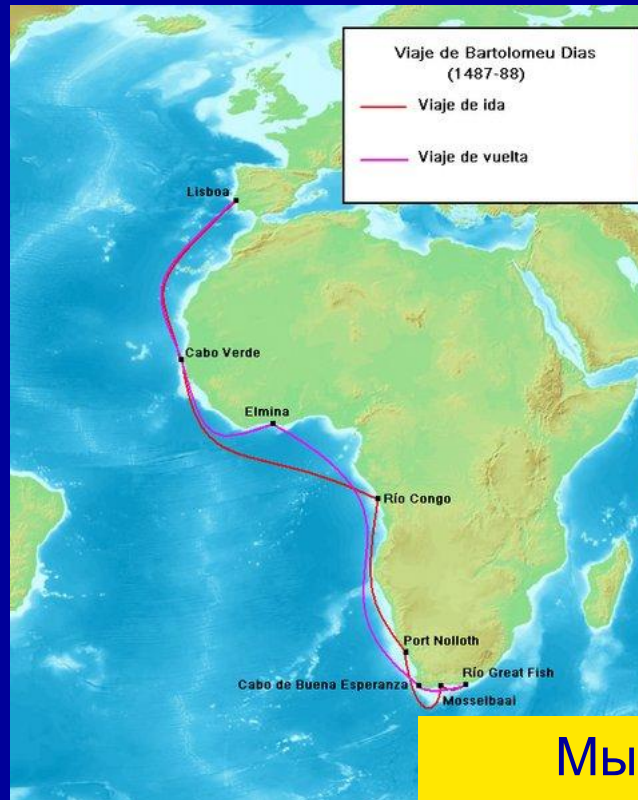
# Начало эпохи ВГО

Начало эпохе Великих географических открытий положили путешествия моряков Португалии и Испании

Португалия – сильная морская держава (выгодное географическое положение, навыки в технике морского дела, развитие математических и географических знаний, король Генрих Мореплаватель открыл мореходную школу, строились корабельные верфи)



# 1486-88 гг – экспедиция Бартоломео Диаш



Мыс Доброй Надежды

# 1492 год- открытие Америки Колумбом

Пути в Индию искали и испанцы. Они разделяли теорию, что Земля - шар и поэтому надеялись отыскать Индию на Западе. В 1484 г выходец из Генуи- Колумб, обратился с таким предложением к Фердинанду и Изабелле. После 7 лет колебаний экспедицию снарядили. В 1492 г. на 3 каракках с экипажем в 90 чел. он отправился на Запад. Через 70 дней один из матросов заметил Землю.



Открыл о. Куба, о. Гаити и др.

С 1502 по 1504 гг – ещё 3 путешествия





Колумб был уверен, что открыл путь в Индию. Только экспедиция Америго Веспуччи, доказала, что это - **НОВЫЙ материк.** Новую часть света называли Америка.

Америго Веспуччи – флорентийский купец, географ, мореплаватель.

# 1497-1499 гг. – экспедиция Васко да Гама в Индию

1498 год – открытие морского пути в Индию

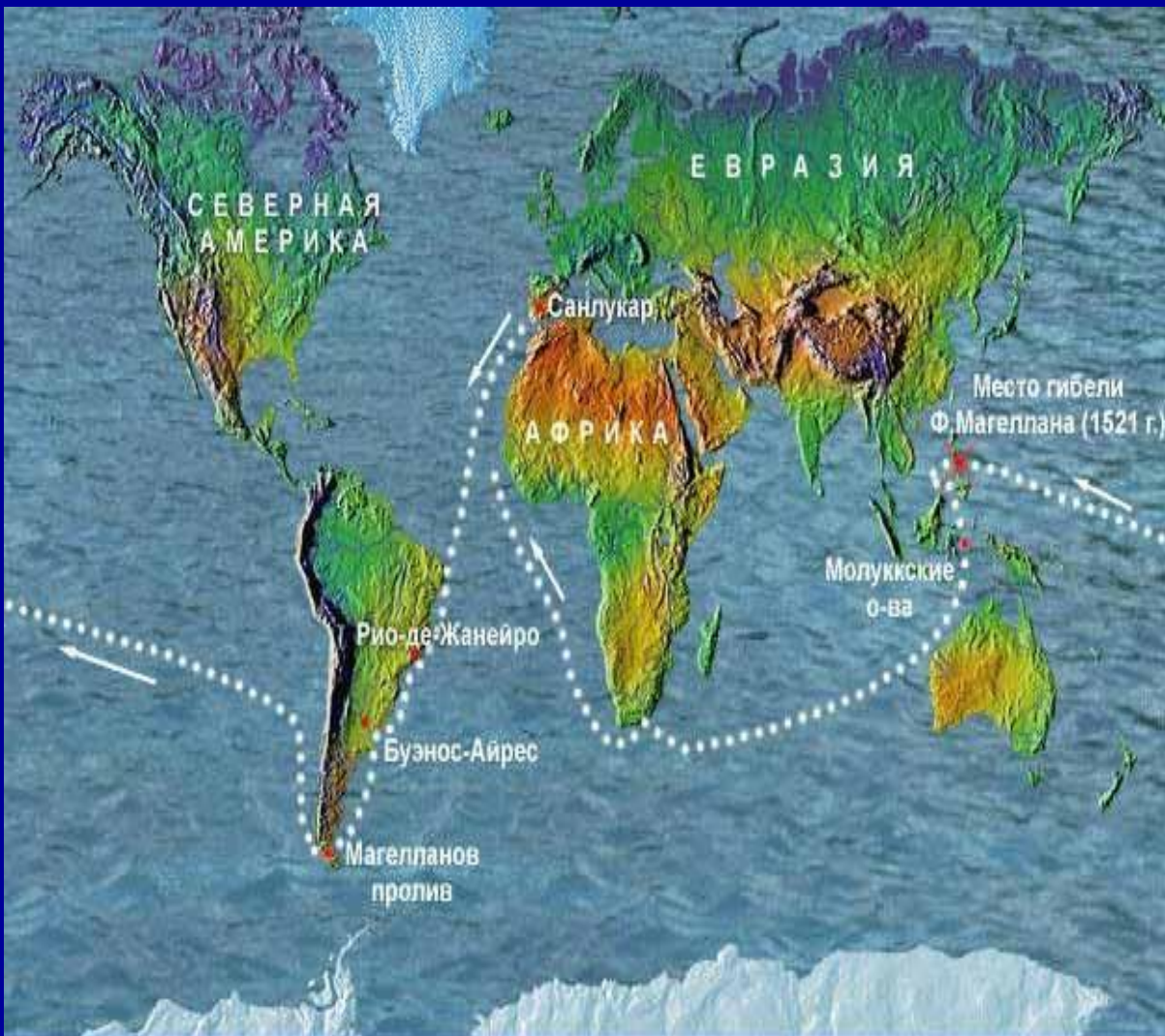


Отплытие Васко да Гамы в Индию



Прибытие Васко да Гамы в Каликут, 1498

# Первое кругосветное путешествие



Первая кругосветная экспедиция Ф. Магеллана. 1519-1522 гг.

Плавание по океану продолжалось 4 месяца, пока путешественники не добрались до Филиппин. Здесь Магеллан погиб, всего 1 корабль добрался до Испании. Из 265 чел. вернулось - 18

Как вы считаете, в чем значение данной экспедиции?

# Составьте таблицу: «Последствия Великих географических открытий»

Положительные	Отрицательные