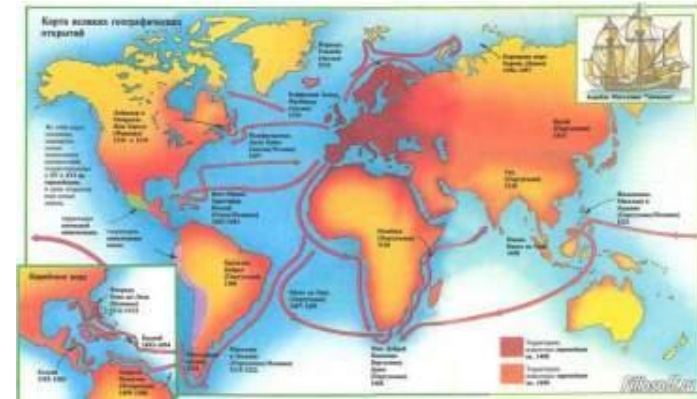




Великие географические открытия

Великие географические открытия

Великие географические открытия — период в истории человечества, начавшийся в XV веке и продолжавшийся до XVII века, в ходе которого европейцы открывали новые земли и морские пути в поисках новых торговых партнеров и источников товаров, пользовавшихся большим спросом в Европе.



[Христофор Колумб]

Христофо́р Колу́мб ; осень 1451 года[1],
остров Корсика, — испанский
мореплаватель и открыватель новых
земель. Наиболее известен своим
открытием Америки (1492).




Плавание Колумба и открытие Америки

- 12 октября 1492 года Христофор Колумб открыл остров Сан-Сальвадор, свою первую землю в Америке. Это был небольшой остров с пышной тропической растительностью, который Колумб назвал Сан-Сальвадор и объявил владением Испании. Колумб был уверен, что достиг Азии, но именно этот момент и принято считать открытием Америки. Однако название "Америка" континент получил благодаря другому путешественнику и торговцу Америго Веспуччи. Уже в XVI веке, побывав у берегов Южной Америки, он пришел к мысли, что земля, которую открыл Колумб, не Азия, а неизвестная обширная территория. Автор карт назвал эту часть Нового Света землей Америго. Картографы последующих лет распространили это название на Центральную и Северную Америку.

[Фернан Магеллан]

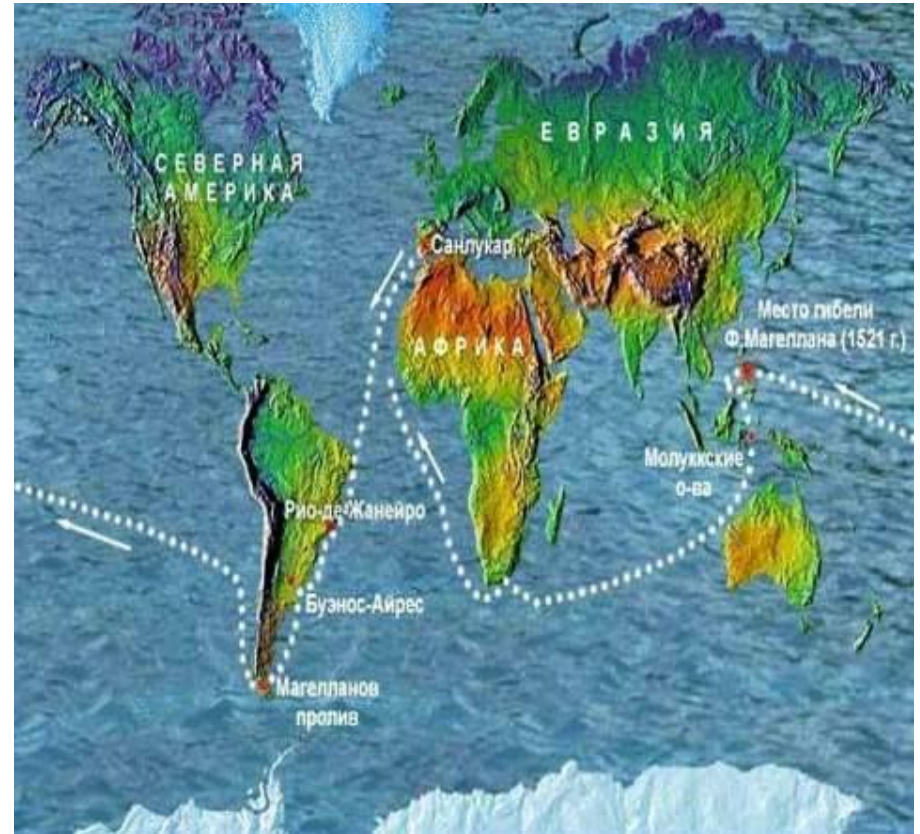
Фернán Магеллán около 1480, область Траз-уш-Монтиш, Португалия— 27 апреля 1521, остров Мактан, Филлипины) — португальский и испанский мореплаватель. Принято считать, что он совершил первое кругосветное путешествие.



Путешествие Магеллана

Начало экспедиции. Атлантический океан. Бразилия

20 сентября 1519 года флотилия из пяти судов с командой в 265 человек во главе с Магелланом вышла из порта Санлукар-де-Баррамедра (устье реки Гвадалквивир) на поиски юго-западного пролива из Атлантического океана в открытое в 1513 году конкистадором Васко Нуньес де Бальбоа «Южное море».



Путешествие Магеллана

- **Открытие Магелланова пролива**
- В сентябре 1520 года экспедиция на четырёх кораблях («*Сантьяго*» погиб в разведке 22 мая) вышла в океан и взяла курс на юг. В конце октября 1520 года достигли пролива, которому впоследствии было присвоено имя его первооткрывателя — Магелланов пролив. Переход по проливу с незнакомым фарватером был очень тяжёлым; кроме того, «*Сан-Антонио*», шедший передовым, выйдя из пролива, повернул на юг и, обогнув южную оконечность Америки, самовольно вернулся в Испанию.

Путешествие Магеллана

- **Филлипинские острова. Гибель Магеллана.**
- Весной 1521 года Магеллан достиг островов у восточного побережья Азии, позже названных Филиппинскими. Преследуя цель подчинения местного населения испанской короне, Магеллан вмешался в спор двух местных правителей и был убит в сражении 27 апреля. Раджа острова Себу, только что присягнувший на верность королю Испании, воспользовался этим и заманил испанцев на торжественный обед, где устроил резню и убил несколько десятков человек... Находясь почти у цели, флотилия потратила несколько месяцев, чтобы достичь Молуккских островов.

[Васко да Гама]

Васко да Гама 1460 или 1469—1524 — португальский исследователь, известен как первый европеец, совершивший морское путешествие в Индию.





[Путешествие Васко да Гамы]

Васко да Гама вышел из Лиссабона 8 июля 1497, от островов Зеленого Мыса взял курс на запад, затем повернул на восток и, описав большую дугу, достиг африканского побережья близ мыса Доброй Надежды. На восточном побережье Африки вступил в конфликт с местными арабскими правителями. Васко да Гама нанял опытного лоцмана, под руководством которого флотилия пересекла Индийский океан и 20 мая 1498 достигла Каликута на Малабарском берегу Индии.

Путешествия Васко да Гамы и Фернана Магеллана

Путешествия Васко да Гама и Фернана Магеллана




 путешествие Фернана Магеллана, 1519-1521
 путешествие Васко да Гама, 1497-1498

1 - Каликут
2 - Рио-де-Жанейро
3 - Рио-де-ла-Плата

© Martin Greenwald Associates, Inc.

[Марко Поло]

Ма́рко По́ло около 1254, Венеция — 8 января 1324, Венеция — итальянский купец и путешественник, представивший историю своего путешествия по Азии в своей знаменитой истории «Книга о разнообразии мира».



[Путешествие Марко Поло]

До Святой Земли Марко Поло доплыл на корабле, а далее отправился пешком. На протяжении 3000 лет китайцы хранили секрет по выращиванию коконов и производству натурального шёлка, пока один из купцов не сумел вывести оттуда несколько живых коконов. Но даже после этого коммерсанты ещё очень долго продолжали ездить за китайскими изделиями из-за их красивых расцветок и рисунков. Основные торговые пути были: Самарканд, Багдад и Рим.

Карта путешествий Марко Поло

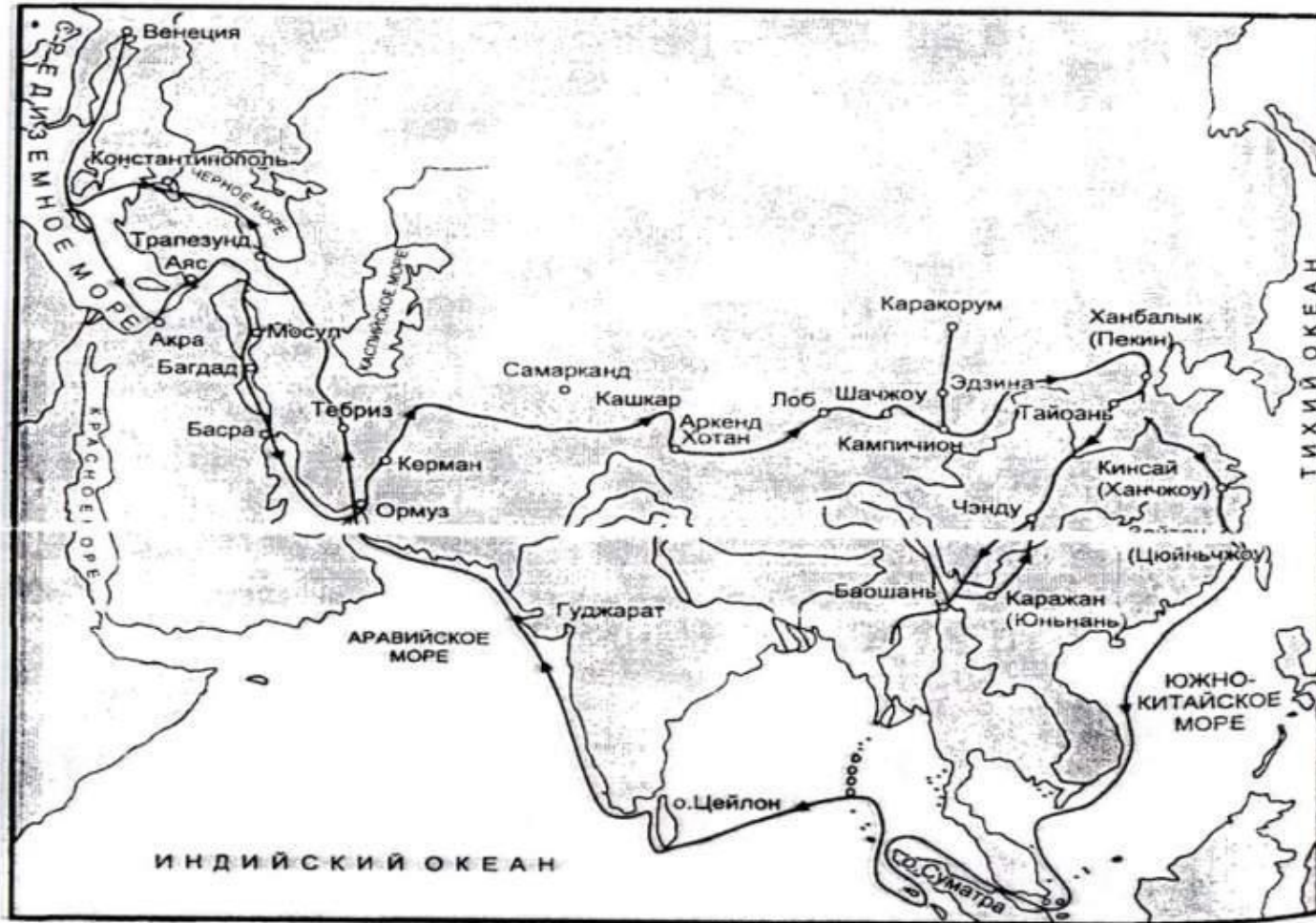


Рис. 2.2. Карта путешествия Марко Поло

Итоги великих географических открытий

- Географические открытия принесли весомый вклад в развитие человечества. Они способствовали открытию новых торговых путей, исследованию новых земель, получению новых сведений о Земле, составлению новых карт. На новых открытых землях были новые растения, новые виды животных. Сделав эти открытия человечество совершило большой рывок вперед в своем развитии.

