

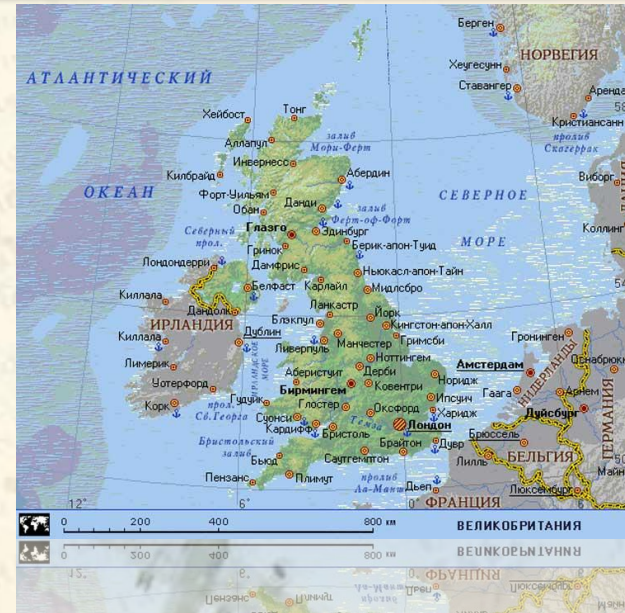
Великобритания

Синча Еккатеринны



Англия

- Англия – историческое ядро и самая крупная составная часть Соединенного Королевства Великобритании Северной Ирландии, расположенной на северо – западе острова Ирландия.
- Кроме Англии в состав Соединенного королевства входят Шотландия, Уэльс, и Северная Ирландия.



Общие сведения об Англии

- Официальный язык: *английский*
- Столица: *Лондон*
- Монарх Великобритании: *Елизавета II*
- Гос. Религия: *Англиканство*
- Территория (всего): *133 395 км²*
- Оценка населения(2006): *50,762,900 чел.*
- Плотность населения: *395 чел./км²*



Климат Англии



- Климат в Англии умеренный, океанический, влажный, с мягкой зимой и прохладным летом. Море, омывающее страну со всех сторон, не позволяет воздуху над сушей слишком нагреваться или охлаждаться.
- Погода здесь переменчива, на нее влияют преимущественно циклоны области пониженного давления, которые перемещаются с запада на восток через Атлантический океан, принося облака и дожди.

Рельеф

- На севере и западе Англии преобладает горный рельеф. Вершины гор сглаженные, платообразные. Склоны пологие. На юге и юго – востоке – холмистые равнины. На севере много озер. Береговая линия на востоке и юге Англии довольно ровная, с длинными песчаными пляжами. На побережье Северного моря она извилистее, здесь пляжи в основном покрыты галькой.




Рельеф

- Для большинства низменностей Англии характерны длинные гряды пологих холмов – как в Колсволде, Чилтерн-Хиллсе, Норт-Даунсе и Саут-Даунсе. На юге много меловых холмов, слоёв почвы на которых очень тонок. В Восточной Англии преобладают плоские низменности, покрытые глинистыми почвами. Отдельные районы болот на востоке находятся ниже уровня моря на целый метр.



Города Англии

- На территории Англии находятся одни из самых густонаселенных районов мира. Цепь городов протянулась от Лондона до Ливерпуля. В XIX в. быстро росли промышленные города севера Англии. Расположенные по соседству угольные шахты обеспечивали заводы топливом. Даже сегодня заметно различие между южными и северными регионами Англии. На севере уровень безработицы выше, поскольку старинные предприятия постепенно приходят в упадок. На юге, особенно в окрестностях Лондона, очень дорогое жилье, так как спрос на него очень велик.



Футбол



- Сборная Великобритании по футболу— национальная футбольная сборная Великобритании, которая представляла Великобританию на летних Олимпийских играх и в товарищеских матчах. Управляющим органом сборной выступает Олимпийский комитет Великобритании. Является трёхкратным олимпийским чемпионом 1900, 1908 и 1912 годов. В настоящее время игр не проводит и не созывается, однако Олимпийский комитет Великобритании официально объявил о созыве сборной для участия в футбольном Олимпийском турнире 2012 года.

- В настоящее время Великобританию на международной футбольной арене представляют четыре национальные сборные — это сборные Англии, Северной Ирландии, Уэльса и Шотландии. Сборные являются полноправными членами ФИФА и УЕФА и вправе участвовать в розыгрышах чемпионатов Европы и мира.

Букингемский дворец

- Букингемский дворец принадлежит английской королевской семье. Сейчас в нем живет королева Елизавета II.
- Букингемский дворец получил свое название в честь лорда Шеффилда, одного из герцогов Букингемских. Лорд Шеффилд в 1703 году руководил строительством этого дворца.



Дворцовые гвардейцы




- Гвардейцы, что служат при Букингемском дворце, обязаны охранять дворец от любой опасности. А их форма потому такая странная, что они служат королеве. Каждый день в 11.30 утра перед дворцом происходит торжественная церемония, известная как смена караула. Посмотреть ее приезжают туристы со всех концов света.
- Красные мундиры гвардейцев стали одним из символов Лондона

Британский музей

- Начать свое знакомство с культурной жизнью англичан стоит с Британского музея. Здесь хранится несколько тысяч древностей. Всего в музее 94 галереи, каждая из которых посвящена своей культуре и эпохе.



Трафальгарская площадь



- Трафальгарская площадь — площадь в центре Лондона, где, на месте Чарингского креста, сходятся три первостепенные улицы Вестминстера — Стрэнд, Уайтхолл и Мэлл. Первоначально носила название площади короля Вильгельма IV, но окончательное название получила в честь победы Англии при Трафальгаре в 1805 г.
- В центре площади — колонна Нельсона из темно-серого гранита высотой 44 м, увенчанная статуей адмирала Нельсона. Четыре стороны колонны, украшены фресками, изготовленные из захваченных и переплавленных Наполеоновских пушек. Она сооружена в 1840—1843 гг., окружена скульптурами львов и фонтанами. По углам площади — четыре скульптуры.

Биг - Бен

- **Биг-Бен** — колокол в часах часовой башни в Лондоне. Расширительно именем Биг-Бен именуются также часы и башня целиком.
- Существует две теории относительно происхождения имени. Согласно первой, Биг Бен (Большой Бен) был назван в честь сэра Бенджамина Холла, который руководил работами по отливке колокола. Согласно другой, самый тяжелый на тот момент колокол — 13,7 тонны — получил свое имя в честь Бенджамина Каунта, крайне популярного в то время боксера в тяжелом весе.
- Башня возведена в 1858 году, башенные часы пущены в ход 21 мая 1859 года. Но проработали они не долго. В начале октября гигант снова дал трещину! Однако снять его с башни было уже не возможно.



Тауэр



- **Тауэр** («башня»), **Лондонский Тауэр** — крепость, возведённая на северном берегу реки Темза, исторический центр города Лондон. Одно из старейших исторических сооружений Великобритании, долгое время служившее резиденцией английских монархов. Сегодня Тауэр является одновременно памятником истории и музеем, включённым в список объектов, принадлежащих к всемирному наследию ЮНЕСКО.

Тауэрский мост

- Тауэрский мост — автомобильный разводной мост в центре Лондона над рекой Темзой, недалеко от Лондонского Тауэра. Иногда его путают с Лондонским мостом, расположенным выше по течению. Открыт в 1894 году. Также является одним из символов Лондона и Британии.



Хамберский мост



- Хамберский мост, строительство которого завершилось в 1981 году, воздвигнут над рекой Хамбер в Англии. Это самый длинный подвесной мост в мире, его длина – 1410 метров от одной главной опоры до другой. Если бы всю проволоку его тросов вытянуть в одну большую прямую нить, она бы растянулась на 71 тысячу километров, то есть ее можно было почти дважды обернуть вокруг Земли.
- Хамберский мост предназначен как для машин, так и для пешеходов. Пользоваться им можно бесплатно.

Река Темза

- Темза - самая большая река Великобритании. Ее длина 332 километра. Площадь бассейна 15300 квадратных километров. Река берет начало у подножья возвышенности Котсуолд, на высоте 108,6 метров над уровнем моря. Впадает в Северное море, образуя большой эстуарий.
- Темза является важнейшей рекой Англии по своему экономическому и транспортному значению, определяемому громадным грузооборотом Лондонского порта.



Стоунхендж



- Считают, что этот памятник
построен между 1800 и 1400
годами до нашей эры для
наблюдений за небом. Каждый
из камней, образующих на
равнине Солсбери круг.
Достигает высоты 4-4,6 метров и
весит 27-45 тонн. Некоторые из
них могли быть принесены с
расстояния в 31 километр от
этого места.



Известные англичане

- Уильям Шекспир (1564-1616) – английский драматург и поэт. Автор 17 комедий, 154 сонетов, 10 хроник, 5 поэм.
- Джон Леннон – британский рок-музыкант, певец, поэт, композитор, художник и писатель.
- Диана, принцесса Уэльская (1961-1997) – первая жена принца Уэльского Чарльза. Погибла в автокатастрофе в возрасте 36 лет.



Замок в Дувре



- **Замок в Дувре** - один из самых больших по площади английских замков расположен в графстве Кент на берегу пролива Па-де-Кале между Великобританией и Францией. С давних времен он считается "ключом к Англии" из-за своего стратегически важного положения на острове. История замка насчитывает почти 2000 лет и ему довелось принять участие во многих военных конфликтах как Средневековья так и Новейшей Истории, став командным центром Великобритании во время Второй Мировой Войны. Замок в Дувре несомненно стоит посещения еще и благодаря тому, что все его укрепления прекрасно сохранились и представляют собой особый интерес с точки зрения фортификационного искусства.

Замок Харлек

- **Замок Харлек** расположен в **Уэльсе** в г. Харлек провинции Гуинедд. Замок был выстроен по приказу короля Англии **Эдуарда I** в 1283-1290 гг. во время второй кампании по завоеванию Уэльса с целью усмирить и подчинить себе непокорных уэльсцев. Замок хорошо сохранился и является живыми свидетелем и непосредственным участником борьбы Уэльса за свою независимость. Замок открыт для посетителей и представляет огромный интерес для любителей замковой архитектуры.



Эдинбургский замок



- Эдинбургский замок — это крепость, расположенная на Замковой скале в центре столицы Шотландии — Эдинбурге. Крепость использовалась различными военными силами начиная с 900 до н. э. и только недавно передана из управления Министерства обороны Великобритании. Замок расположен на вершине Королевской мили, главной улице Старого города, которая ведёт вниз к дворцу Холирудхаус. Замок открыт для посещения и является главной туристической достопримечательностью Шотландии. Уже с XII в. замок был королевской резиденцией шотландских королей и был вовлечен во конфликты между и Шотландией.



Животные Великобритании

- Раньше на территории Великобритании жили медведи, кабаны, ирландские благородные олени, но со временем их истребили охотники. Волки также не встречаются в этих краях, их истребили, как вредителей. Из ныне живущих, самым крупным считается благородный олень, который обитает на Шотландских нагорьях. Встречаются косули, а в горных районах – дикие козы. Из мелких млекопитающих здесь можно встретить зайца, кролика, куницу, дикого кота, выдру, диких уток и куропаток. Мелкие хищники представлены горностаем, хорьками и лаской, а в горах Шотландии водятся европейские кошки и американские куницы. Из водных обитателей в реках и озерах Шотландии водятся форель и лосось. В Англии встречаются более 200 видов птиц, половина из которых прилетает из других стран.

