

ЧПОУ « Смоленский кооперативный техникум « Смолоболпотребсоюза»



GEO SHOW

ПОДГОТОВИЛА КОМАНДА « ТОРГОШИ»

НАСТАВНИК: КАЧАЛКИНА В.В.



Велижский район

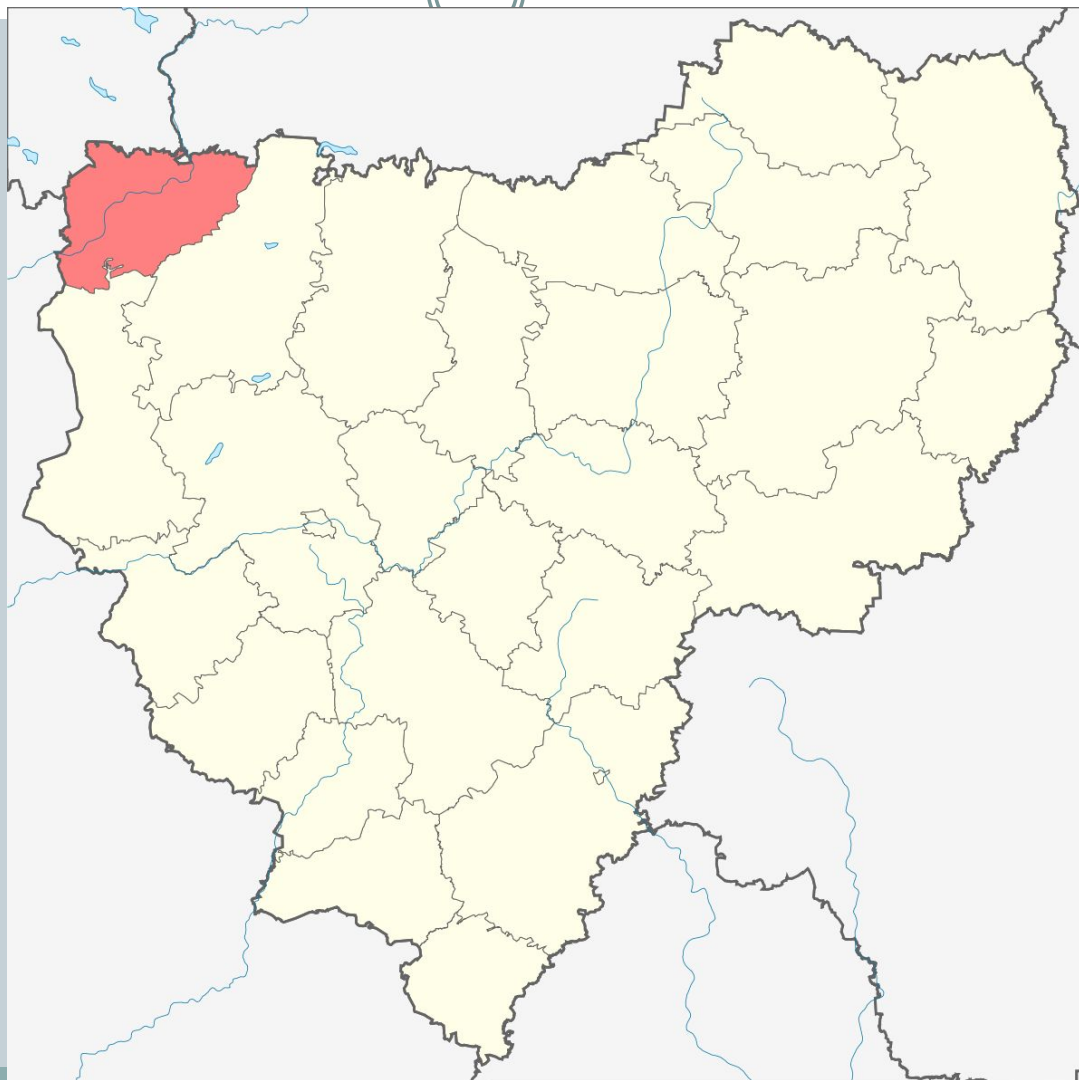


Велижский район — административно-территориальная единица и муниципальное образование (муниципальный район) на северо-западе Смоленской области.

Административный центр — город Велиж.



Расположение на карте по отношению Смоленской области



Краткая информация о Велижском районе



- ❖ Территориально район граничит: на севере и северо-западе с Псковской и Тверской областью, на востоке и северо-востоке с Демидовским районом, на западе с Белорусией, на юге с Руднянским районом.
- ❖ *Площадь района — 1473 км².*
- ❖ *Население Велижского района на 2017 год - 10 835 чел., в городе Велиж-7016 чел.*



Промышленность Велижского района

- ❖ Основные отрасли производства: лесозаготовка и деревообработка, переработка сельскохозяйственного сырья, пищевая промышленность.
- ❖ Основные предприятия города - «Велижский леспромхоз», фабрики игрушек "Комета-плюс», швейного предприятия «Шарм», предприятия по обработке древесины «Циклон», по изготовлению железобетонных конструкций «Крим», цех по изготовлениюпельменей «Шапка», хлебокомбинат, молочный завод.





Ярцевский район

- ❖ **Ярцевский район** — административно-территориальная единица (район) и муниципальное образование (муниципальный район) в центральной части Смоленской области России.
- ❖ Административный центр — город Ярцево




*Расположение на карте по отношению к
Смоленской области*



Краткая информация о Ярцевском районе

- ❖ Район расположен в центральной части Смоленской области. Граничит с Духовщинским, Кардымовским, Сафоновским, Дорогобужским и Холм-Жирковским районами.
- ❖ *Площадь территории — 1618,93 км².*
- ❖ *Население Ярцевского района- 52 419 чел., в городе Ярцево-44 740 чел.*



Промышленность Ярцевского района

● Текстильная промышленность:

- ОАО «Ярцевский хлопчатобумажный комбинат»,
- трикотажная фабрика «Фантики».

● Предприятия машиностроения и металлургии:

- ГУП «Литейно-прокатный завод»,
- ООО «Ярцевский литейный завод»,
- ЗАО «Баско»,
- ООО «Автомаш»,
- ЗАО «Аркада»,
- ООО «Метагипс».

● Пищевая промышленность:


- ООО «Ярцевский хлебокомбинат»,
- ЗАО «Хлебозавод № 1»,
- ООО «Ярцевомолоко»,
- ЗАО «Ликероводочный завод № 1».





Духовщинский район

- ❖ *Духовщинский район* — административно-территориальная единица (район) и муниципальное образование (муниципальный район на севере Смоленской области России).
- ❖ Административный центр — город Духовщина.



Расположение на карте по отношению Смоленской области



Краткая информация о Духовщинском районе

- ❖ Территориально район граничит: на севере с Тверской областью, на западе с Демидовским районом, на юго-западе со Смоленским районом, на юге с Кардымовским районом, на юго-востоке с Ярцевским районом, на востоке с Холм-Жирковским районом Смоленской области.
- ❖ *Площадь района* — 2610 км²
- ❖ *Население Духовщинского района-* 15 399 чел., *в городе Духовщина-* 4 184 чел.



Промышленность в Духовщинском районе

- Преобладает сельское хозяйство, специализирующееся на мясомолочном животноводстве, льноводстве.

Промышленность: производство электроэнергии — Смоленская ГРЭС в п. Озёрный, льнозаводы в Духовщине и селе Пречистом.





Спасибо за внимание!