



БЕЖЕЦ

УЭМА.

Флаг.



Герб.



Географическое положение Венесуэлы.



Венесуэла расположена в северной части Южной Америки, между Бразилией на юге (общая длина границы около 2200 км), Колумбией на западе (2050 км) и Гайаной (743 км) на востоке.

Общая площадь страны 912 тыс. кв. км.

Население.



Население Венесуэлы – 28,1
миллионов человек.

Средняя продолжительность
жизни – 70 лет у мужчин,
77 лет у женщин.

Религия.



Большинство населения Венесуэлы относят себя к римско-католической церкви, в рамках которой у местного населения существует культ Марии Лионсы.

Сельское хозяйство.



Страна располагает значительным количеством удобных для обработки земель, однако обрабатывается лишь небольшая часть их.

Транспорт.



Пути сообщения распределены по территории Венесуэлы крайне неравномерно: почти все железные и большая часть шоссейных дорог сосредоточены на севере и северо-западе.

Производство.



В стране развивается машиностроение, основой которого стала автосборочная промышленность.

Наблюдается интенсивный процесс концентрации производства.

Экономика.



На нефть приходится 95% прибыли от экспорта Венесуэлы, а вместе с газом на нее приходится 25% ВВП страны. Когда цены на нефть снизятся до \$70 за баррель согласно оценкам экспертов, экономика этой страны, которая является 10-м крупнейшим в мире экспортером нефти, взорвется, что приведет к глубокой политической нестабильности.

УНТЕРПРЕСЧЫ
Э МЕСТА.




Мечеть Ибрагим Аль-Ибрагим.



Национальный парк Моррокой.



Анхель.





Меданос.



Крепость Осама.



Гора Рорайма.



Национальный дворец.

