

# Венгрия



# Общая характеристика

Столица — Будапешт

Государственный язык — венгерский

Площадь: 93 030 км<sup>2</sup> (108-е место в мире)

Население: 9 908 798 млн чел (2013г)

Плотность населения: 106,8 чел./км<sup>2</sup>



Флаг  
Г

Государственное устройство Венгрия — парламентская республика.

Во главе исполнительной власти стоит президент.

Высший законодательный орган — однопалатное Государственное собрание.

Высший орган государственного управления — правительство во главе с премьер-министром.

Высший судебный орган — Верховный суд.



Герб

# I еографическое

## положение

**Венгрия** (венг. Magyarország [ˈmɒɟɒrorsaːɡ] — «Мадьярская страна») — государство в Центральной Европе, граничащее с Австрией, Словакией, Украиной, Румынией, Сербией, Хорватией и Словенией. Страна названа по этнониму народа — венгры.




# 1 Природные условия и ресурсы

Территория Венгрии имеет преимущественно равнинный рельеф. Большая её часть расположена на Среднедунайской равнине. Западная часть равнины (Дунантуль) представлена многочисленными холмами, высотой до 300 м, восточная (Альфёльд) — имеет плоский низменный рельеф. Северо-запад страны занимает низменность. К северу от Балатона протягиваются Средневенгерские горы с платообразными массивами высотой 400—700 м (Баконь, Вертеш, Дуназуг). В южной части Дунантуля возвышаются глыбовые горы Мечек высотой до 681 м (гора Зенгё). На севере Венгрии лежат отроги Западных Карпат высотой до 1000 м. В Матре расположена высшая точка Венгрии — гора Кекеш (1014 м). В горах на границе со Словакией находится одна из крупнейших карстовых пещер Европы Агтелек с подземными реками и озёрами.



Гора Кекеш (1014м)



Пещера Агтелек

Континентальный тип климата с мягкой зимой и жарким летом. Осадков в год от 450 мм на востоке до 900 мм в горах.

Из полезных ископаемых в Венгрии добывают бокситы, бурый уголь, нефть, газ, железные, марганцевые, медные, свинцово-цинковые руды, минеральные и термальные воды.

# Население

Население: 9 908 798 млн чел (2013г) (87-е место в мире)

Плотность населения: 106,8 чел./км<sup>2</sup>

Коэффициент рождаемости(2009г.) составил 9%,

смертность - 12,4% (Постарение нации)

Естественный прирост: 0,257 %

Средняя продолжительность жизни:

мужчины 69,3 года

женщины 77,9 года

Возрастная структура:

0-14 –15%

15-64 – 69,3%

65 лет и старше – 15,8%

Урбанизация населения: 68% (2008г.)



Венгрия – однонациональная страна 92,3 % ее населения составляют венгры.

Наиболее значительные национальные меньшинства:

цыгане(2 %), немцы (1,2 %), евреи (1 %), румыны (0,8 %), словаки (0,4 %), хорваты (0,2 %), сербы (0,2 %), украинцы (0,1 %).

# Особенности

## Хозяйства

Промышленность

**Крупнейшая нефтегазовая компания Венгрии — MOL.**

### **Автомобильная промышленность:**

- Suzuki (производство в г. Эстергом)
- Ауди (производство в г. Дёр) — двигатели, Ауди ТТ, А3 седан
- Раба — завод по производству автомобильных компонентов (г. Дьер) Rába
- Mercedes — завод в г. Кечкемет
- Knorr-Bremse — завод в Будапеште и Кечкемете

### **Лёгка промышленность:**

- ✓ текстильная (льняные, хлопчато-бумажные, шерстяные и шелковые ткани, трикотажные изделия)
  - ✓ кожевенно-обувная (сумки, обувь)
- Предприятия размещаются в Будапеште, Пече, Мохаче.

## ***Деревообрабатывающая промышленность***

представлена лесопильными заводами, предприятиями по производству фанеры, мебели, деревянной тары и бумаги.



***Пищевая промышленность*** представлена мукомольными предприятиями, сахарными, спиртовыми, консервными, масложирными заводами, табачными фабриками. Распространены повсеместно





**Электроэнергетика:** производство электроэнергии 37,74 млн кВт (2007г.) ТЭС – 79%, АЭС – 20%, ГЭС -1%

**Химическая промышленность** — Боршодхем, TVK  
Предприятия находятся в Будапеште и местах, где имеется сырьевая база. Производят минеральные удобрения, продукты органического синтеза.


**Металлургическая промышленность:**  
предприятия черной металлургии и цветной металлургии (3,6 млн т стали и 74 тыс т алюминия) – Дунайуварош и Печ.


**Фармацевтическая промышленность** — Richter Gedeon

**Резиновая промышленность** развивается (различные виды пластмассы, синтетические материалы).

## ***Рекреационные ресурсы***

- ❖ "Жемчужина Венгрии" — озеро Балатон
- ❖ Лечебная пещера, Тапольца





## Сельское хозяйство

Структура сельскохозяйственных земель:

57% распаханно под с\х угодья



13% используется под паст



Растениеводство: зерновые культуры (пшеница, кукуруза, ячмень, просо); технические - значительны посевы сахарной свеклы, подсолнечника, льна-долгунца, табака. Овощные культуры (томаты, красный перец, капуста, лук, огурцы; из бахчевых (арбузы и дыни).

Животноводство:

размещено сравнительно равномерно, с некоторым преобладанием поголовья крупного рогатого скота в Дунантуле, а лошадей — на Большой Среднедунайской низменности.

Развито садоводство и виноградарство.

## Траспорт

Протяжённость автодорог: общего пользования более 30 тыс. км, 159,6 тыс км автодорог имеют твёрдое покрытие,  
8,1 тыс. км –железных дорог,  
1,6 тыс. км - внутренних водных путей.

Главный речные порты – Будапешт, Дунайуварос, Гуйор-Гонуо, Байя, Мохакс.

Через территорию Венгрии проходят:  
нефтепроводы «Дружба-I» (из Украины), «Дружба-II» (из Словакии) и «Адрия» (из Хорватии), газопроводы «Братство» (из Украины) и «Баумгартнер-Дьёр» (из Австрии);

Протяжённость магистральных газопроводов – 4,4 тыс км, нефть 987 км.

Структура по видам транспорта:

автомобильный – 51%,  
железнодорожный – 30%,  
трубопроводный – 15%, водный – 3%.

Структура по направлениям перевозок:

международные – 60%,  
внутренние – 40%.





Электровоз MAV V43 на станции Будапешт-Западный



М7, Автострада в  
Венгрии







Аэропорт  
Ферихедь

# *Внешнеэкономические связи*

Общее ВВП 196,7 млрд \$ (2008 г.)  
ВВП на душу населения 19,8 тыс \$ (2008 г.)

Структура ВВП: (2005г.)

- сельское хозяйство 5%;
- промышленность 32,4%;
- сфера услуг 62,6 %

# Экспорт

Объем экспорта в составил 106,6 млн \$ (2008г.)

Страны экспортеры: Германия 26.5 %, Италия 5.4 %, Румыния 5.3 %, Австрия 4.9 %, Словакия 4.7 %, Франция 4.7 %, Великобритания 4.5 %, Чешская Республика 4 % (2008 г.)

Продукция экспорта: машины и оборудование 61,1 %, другое производство 28.7 %, продовольственные продукты 6.5 %, сырье 2 %, снабжает топливом и электричество 1.6 % (2003 г.)

# *Импорт*

Страны импортеры: Германия 25.4 %, Россия 9 %, Китай 7.6 %, Австрия 6.1 %, Нидерланды 4.4 %, Франция 4.4 %, Италия 4.3 % (2008 г.)

Импортируемая продукция: машины и оборудование 51.6 %, другое производство 35.7 %, снабжают топливом и электричество 7.7 %, продовольственные продукты 3.1 %, сырье 2.0 % (2003г.)

Спасибо за  
внимание!

