

Муниципальное бюджетное общеобразовательное
учреждение "Школа №15 для обучающихся с
ограниченными возможностями здоровья

**«Повторение курса География.
Введение в географию 5 класса»**

Подготовила:
Щербакова А.А.,
учитель географии

«География
как наука»

Земля и ее
изображение

История
географических
открытий

Путешествие
по планете
Земля

Природа Земли

10

10

10

10

10

20

20

20

20

20

30

30

30

30

30

40

40

40

40

40

50

50


50

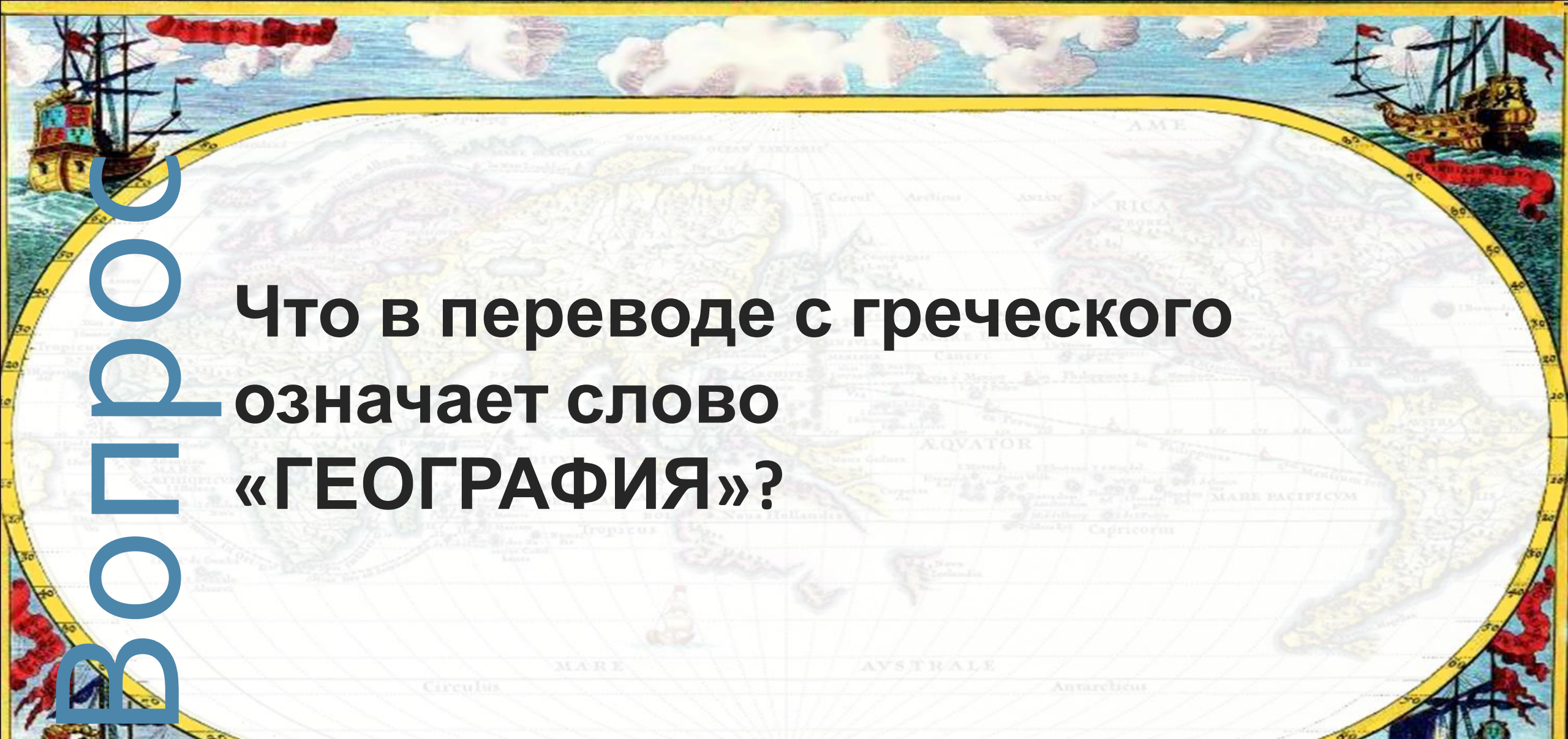
50

50



Вопросы категории «География как наука»



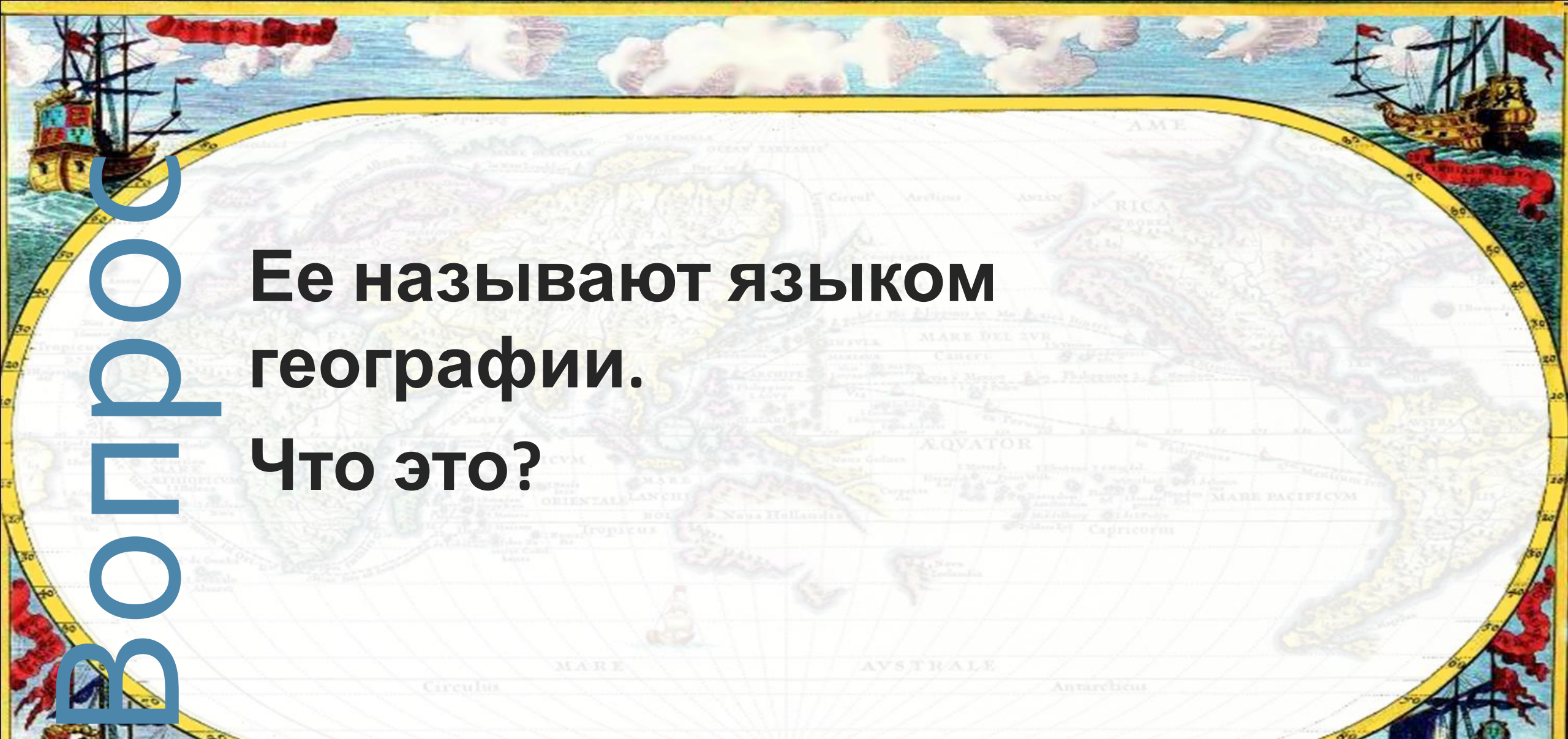


**Что в переводе с греческого
означает слово
«ГЕОГРАФИЯ»?**

ОТВЕТ



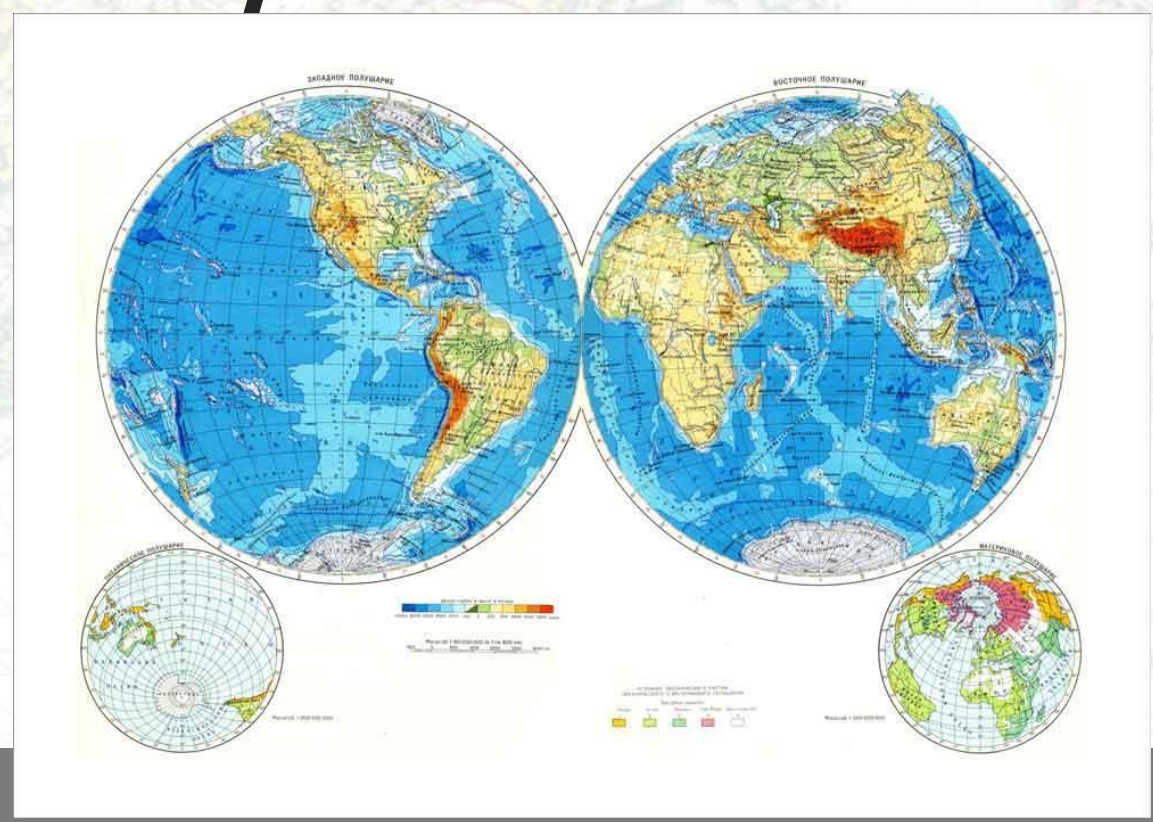
землеописание



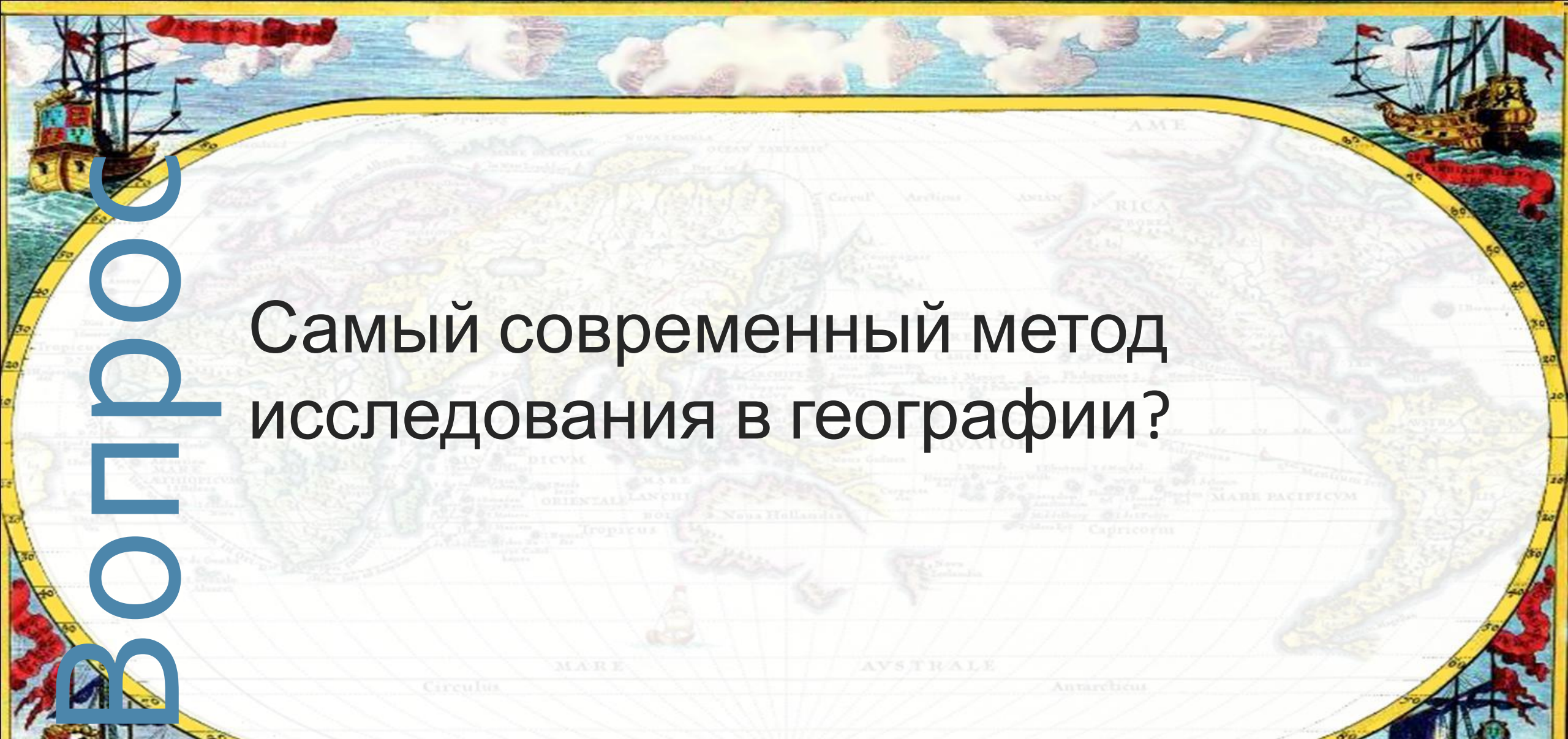
**Ее называют языком
географии.
Что это?**

ОТВЕТ

карта



«География как наука»



Самый современный метод
исследования в географии?

вопрос

ОТВЕТ



КОСМИЧЕСКИЙ

Кто из ученых древности впервые использовал слово «география»?

Пифагор

Аристотель

Эратосфен

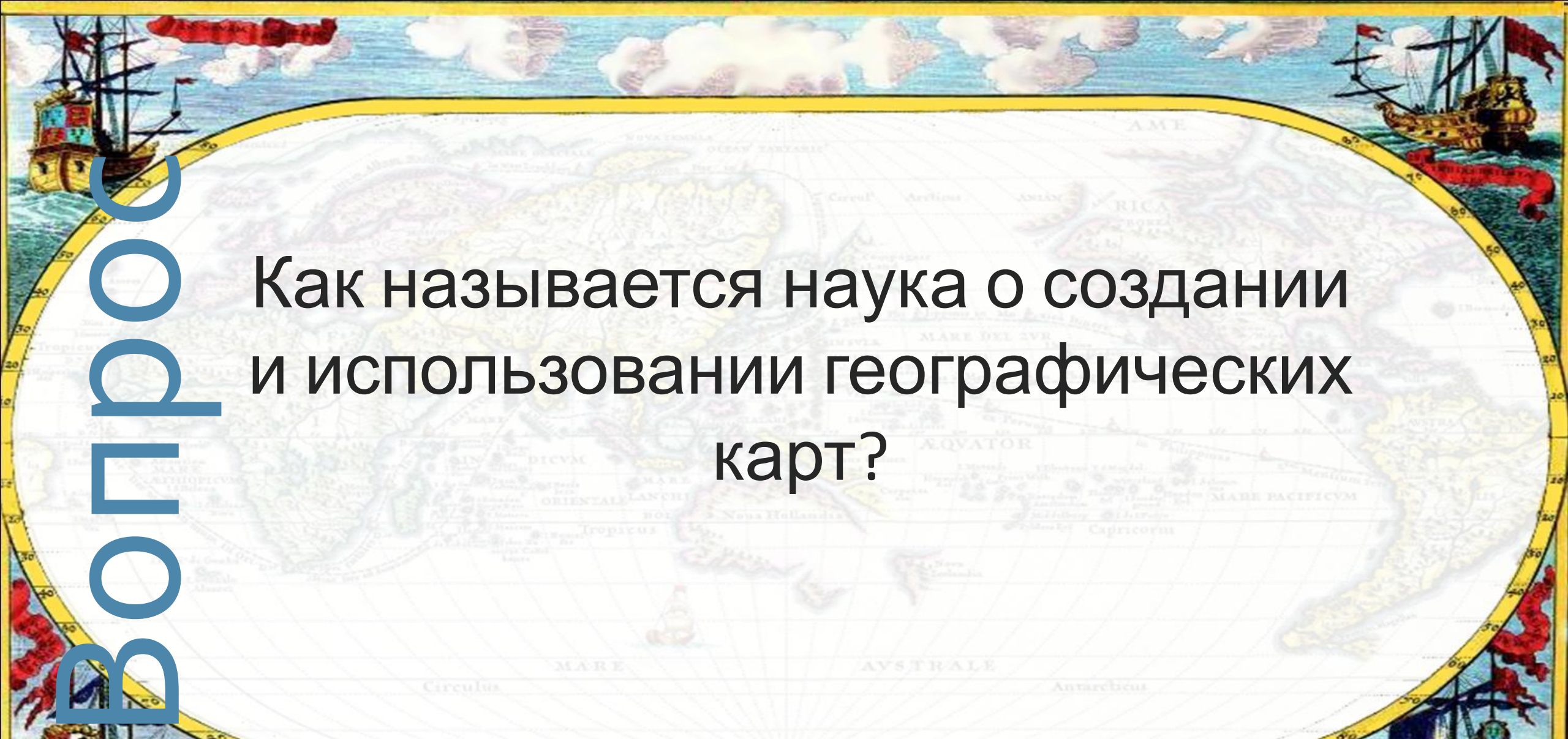





ОТВЕТ

Эратосфен





Как называется наука о создании и использовании географических карт?



ОТВЕТ

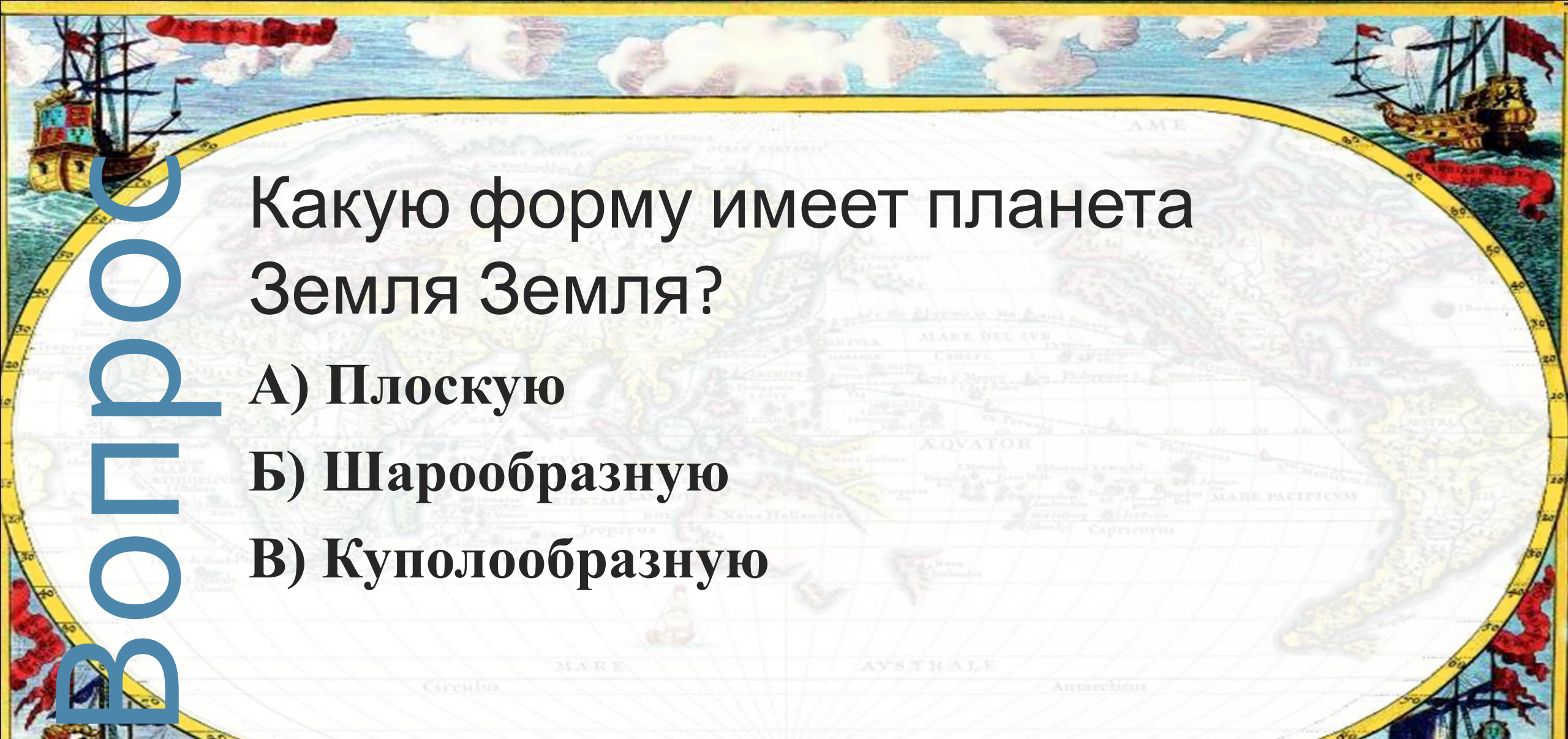
картография





Вопросы категории «Земля и ее изображение»

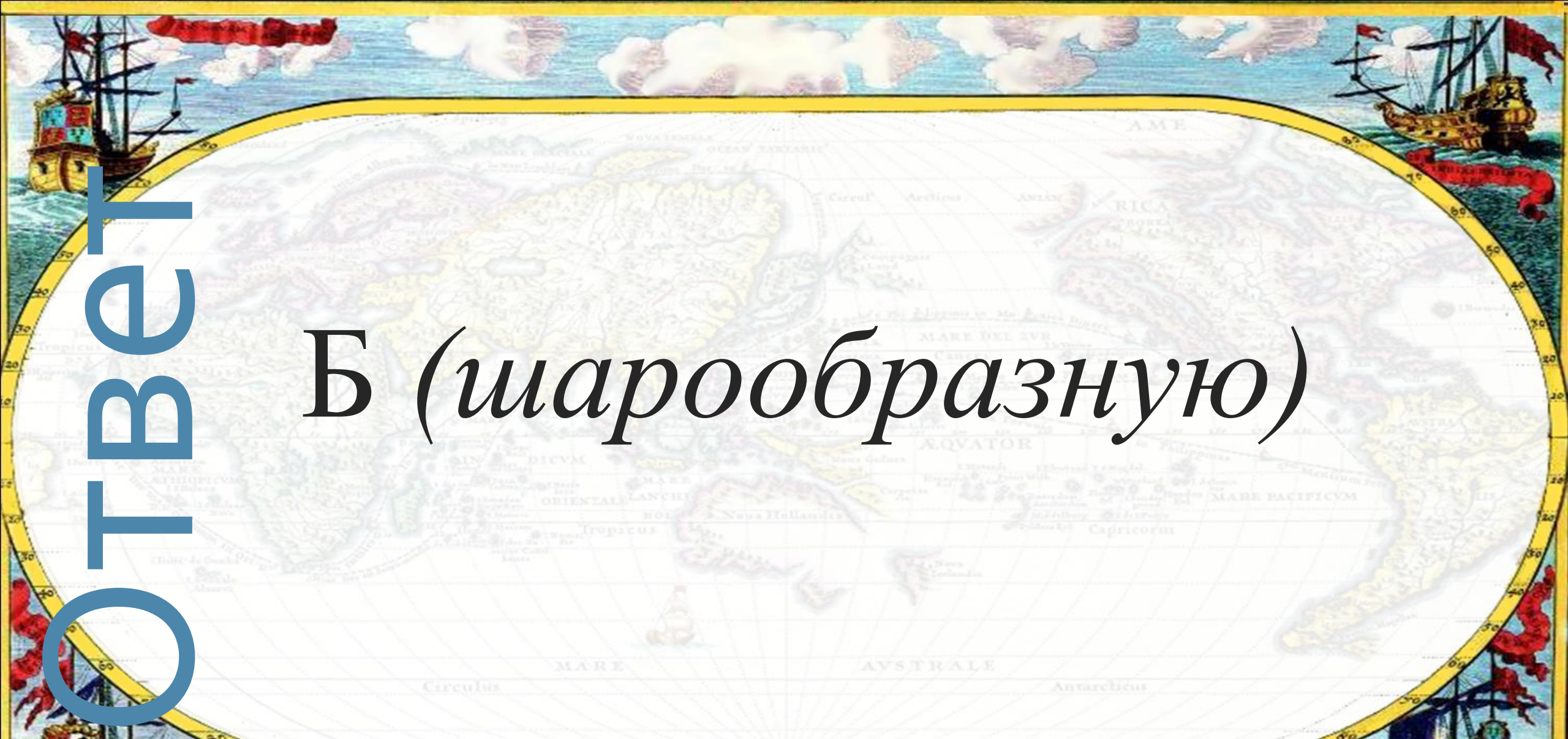




С
О
Р
П
О
М

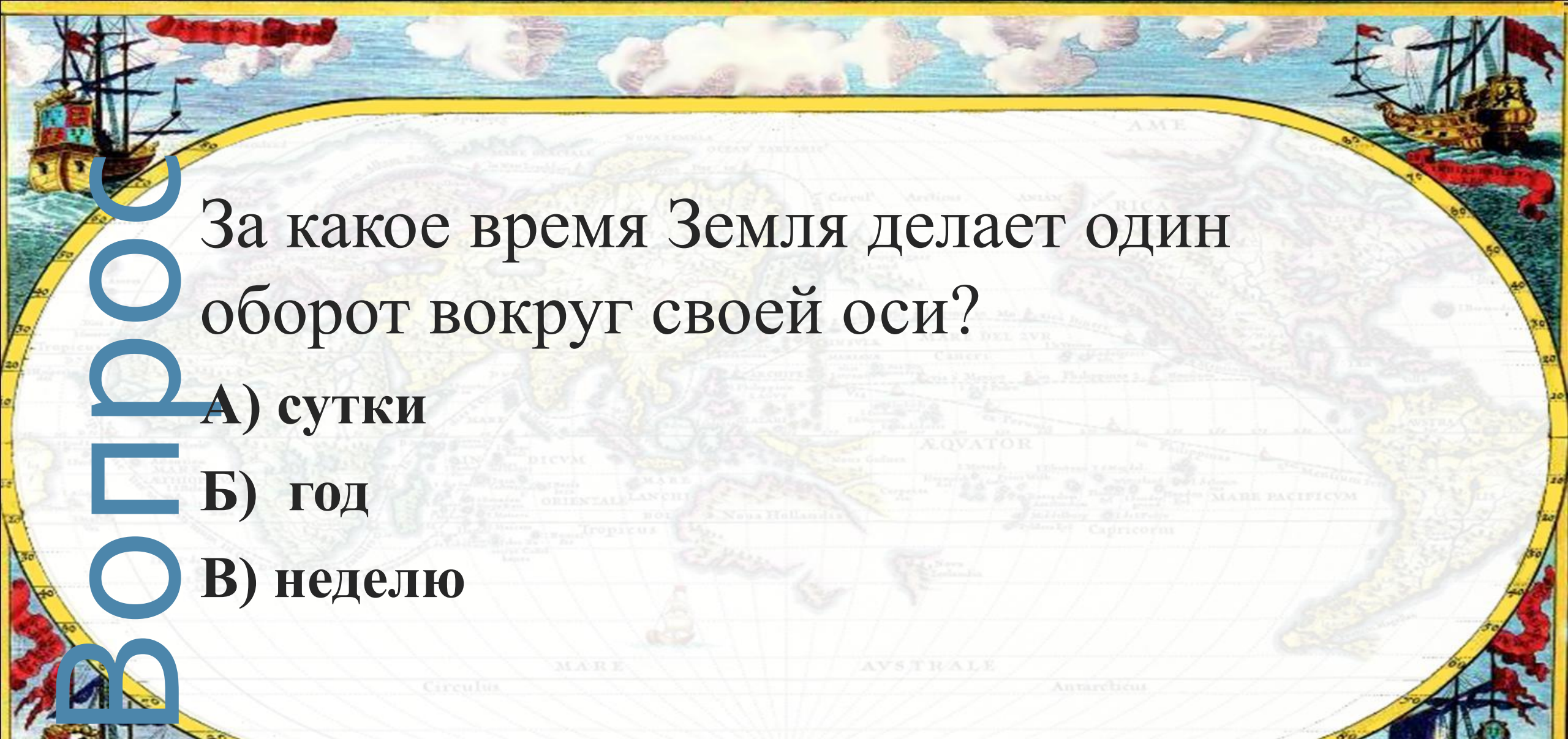
Какую форму имеет планета Земля Земля?

- А) Плоскую
- Б) Шарообразную
- В) Куполообразную



ОТВЕТ

Б (шарообразную)

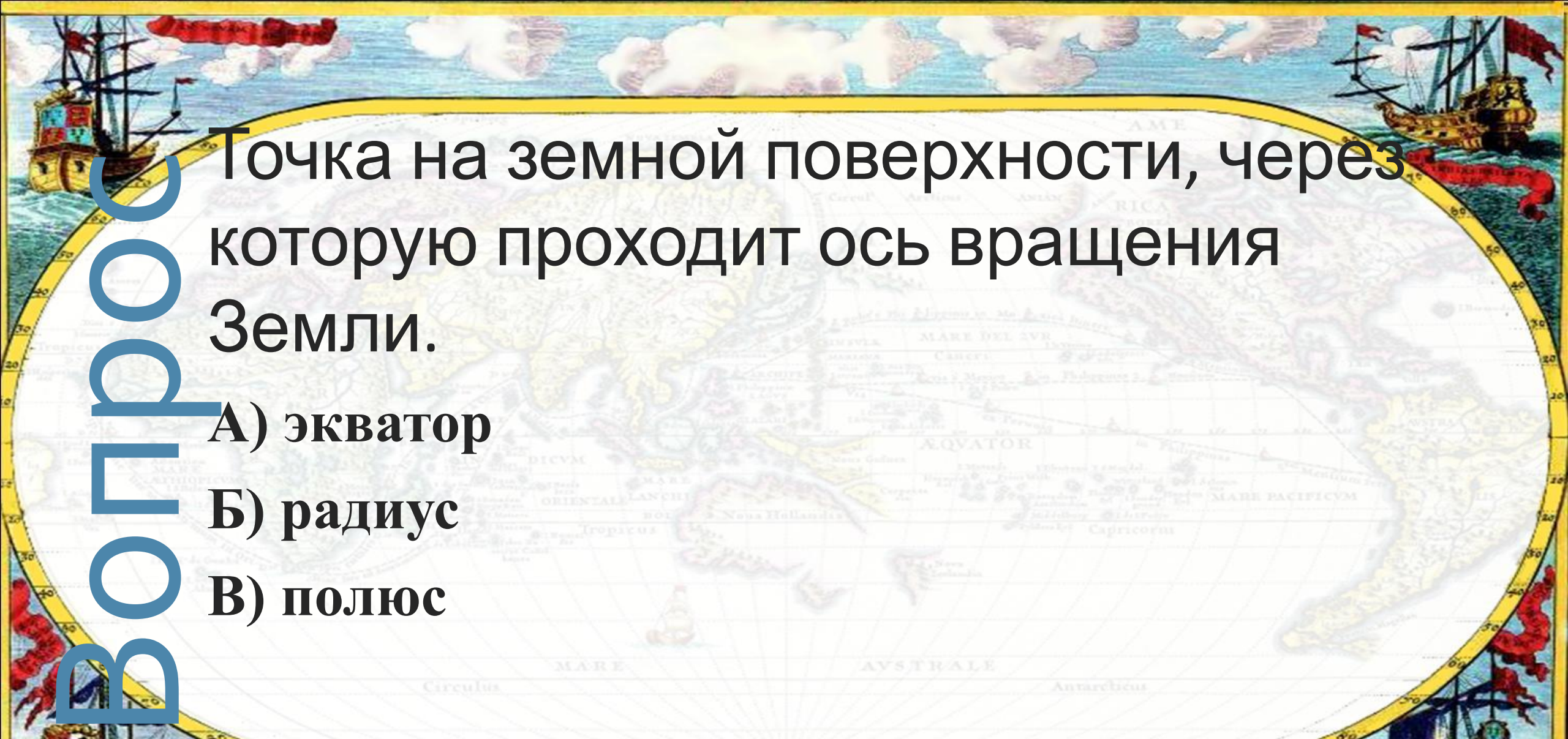


За какое время Земля делает один оборот вокруг своей оси?

- А) сутки
- Б) год
- В) неделю

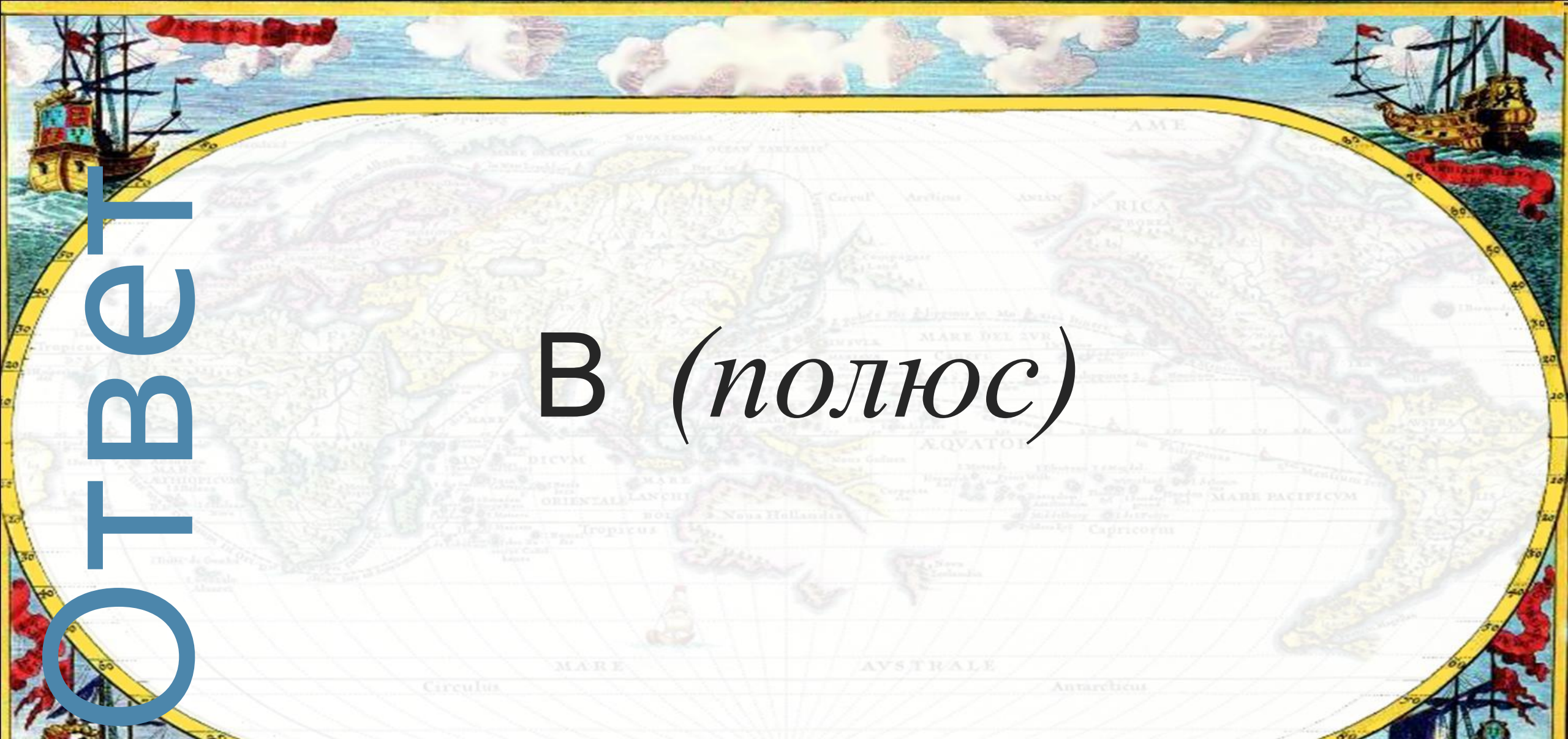
ОТВЕТ

А (*сутки*)



Точка на земной поверхности, через которую проходит ось вращения Земли.

- А) экватор
- Б) радиус
- В) полюс

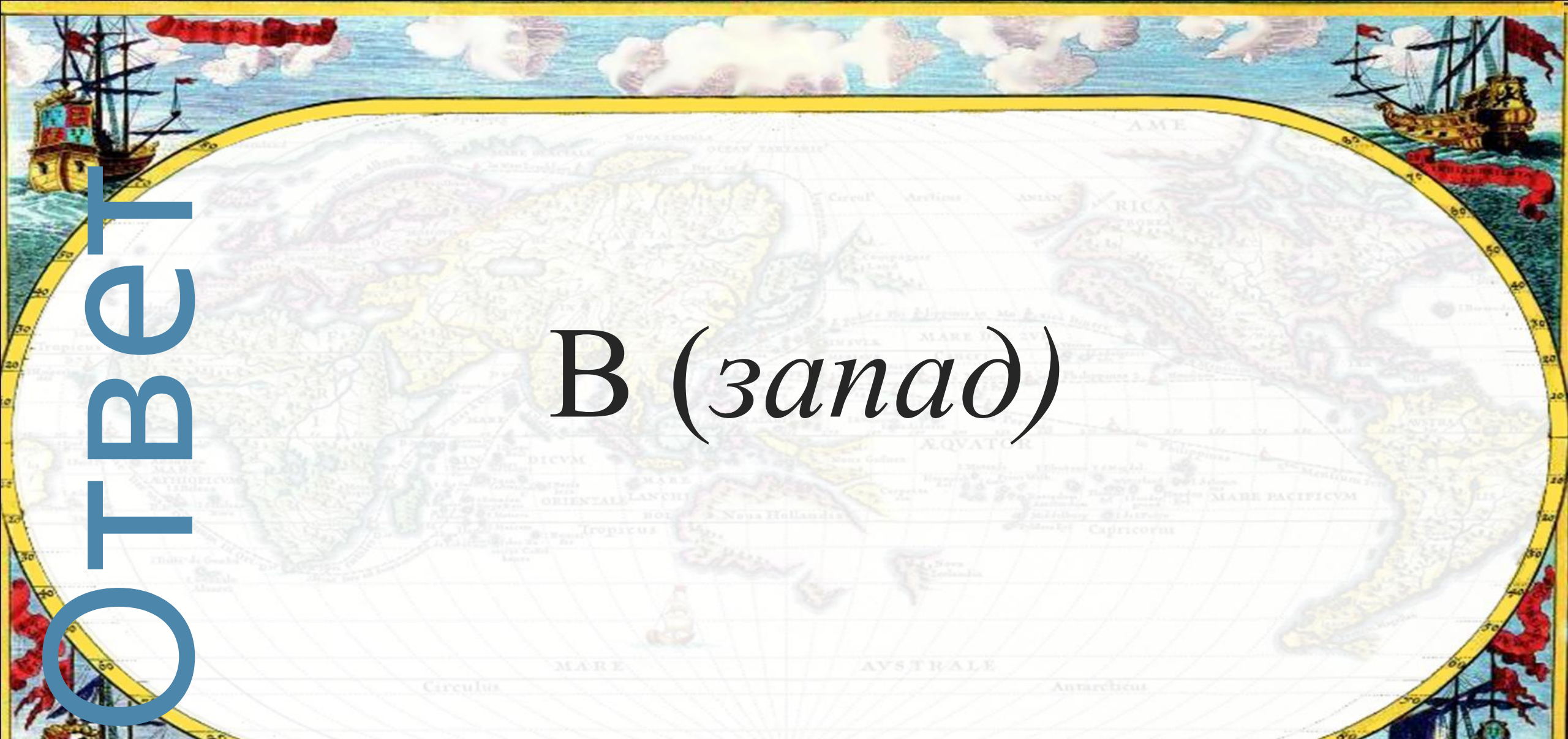


ОТВЕТ

В (полюс)

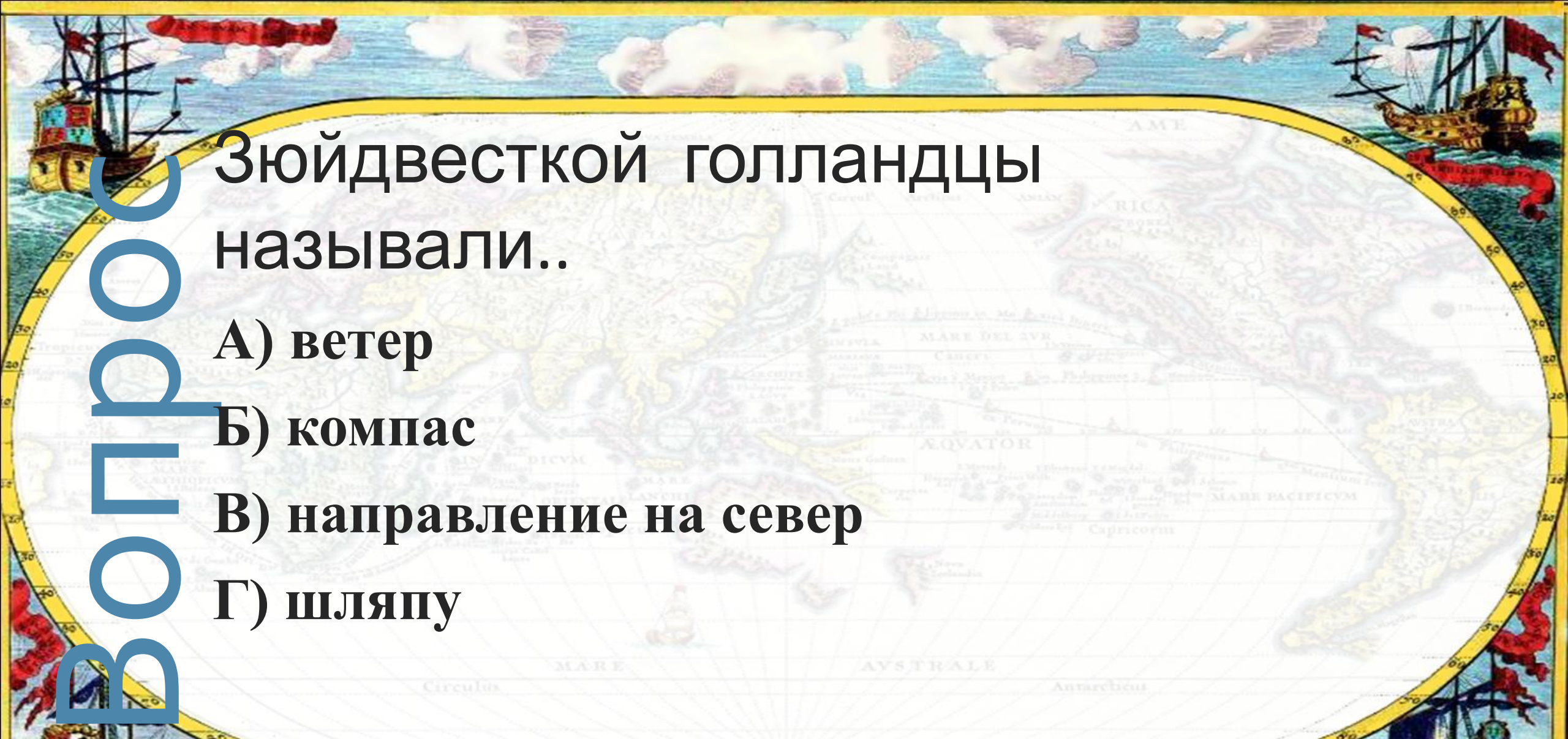
Если встать лицом на юг, то справа окажется:

- А) юг
- Б) север
- В) запад
- Г) восток



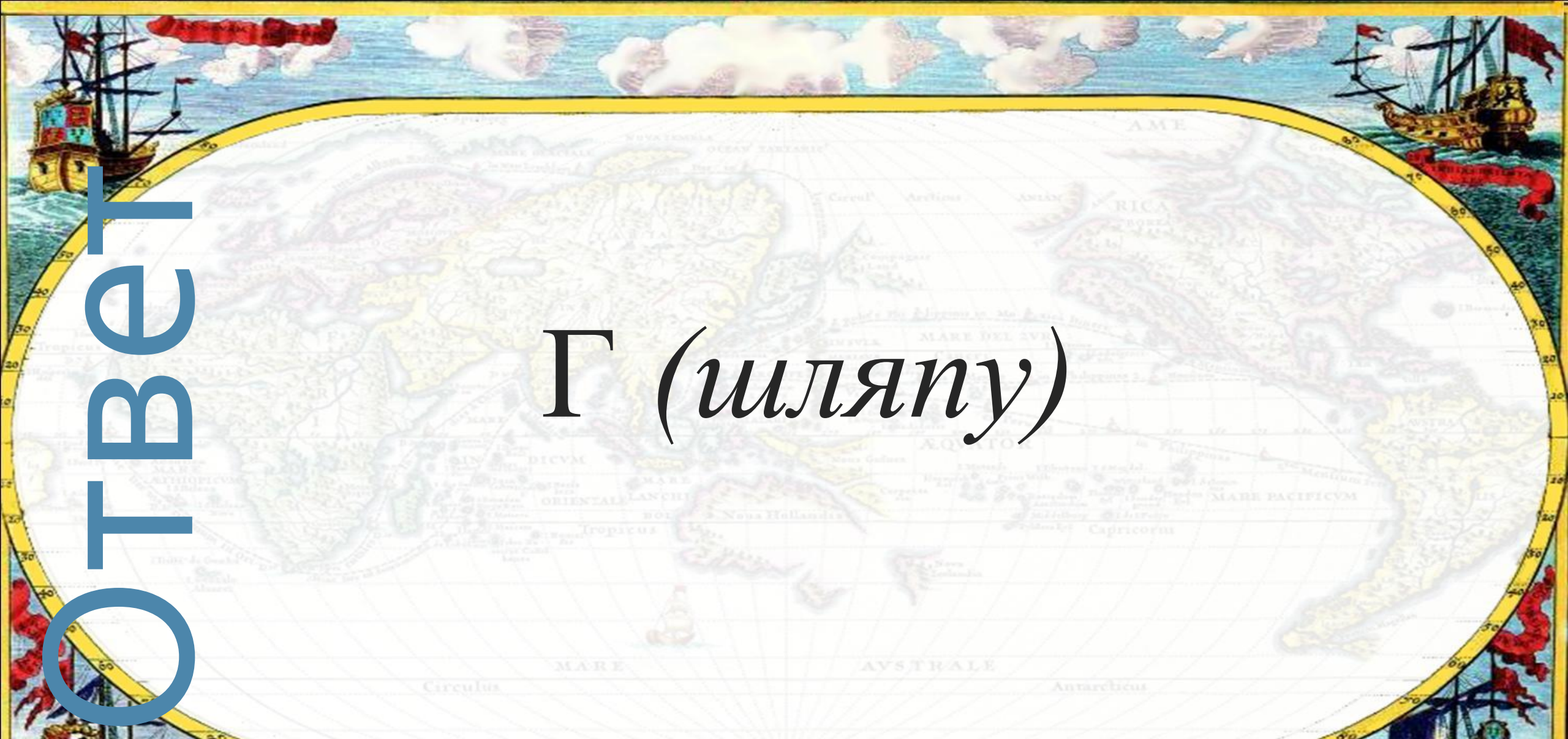
ОТВЕТ

В (запад)



Зюйдвесткой голландцы называли..

- А) ветер**
- Б) компас**
- В) направление на север**
- Г) шляпу**



ОТВЕТ


Г (шляпу)

«Земля и ее изображение»

50



Вопросы категории «История географических открытий»



A historical map of the world, likely a Mercator projection, with sailing ships at the corners. The map shows the Americas, Europe, and Africa. The text is overlaid on the map.

Этот человек первым (для европейцев)

открыл Америку:

А) Марко Поло

Б) Христофор Колумб

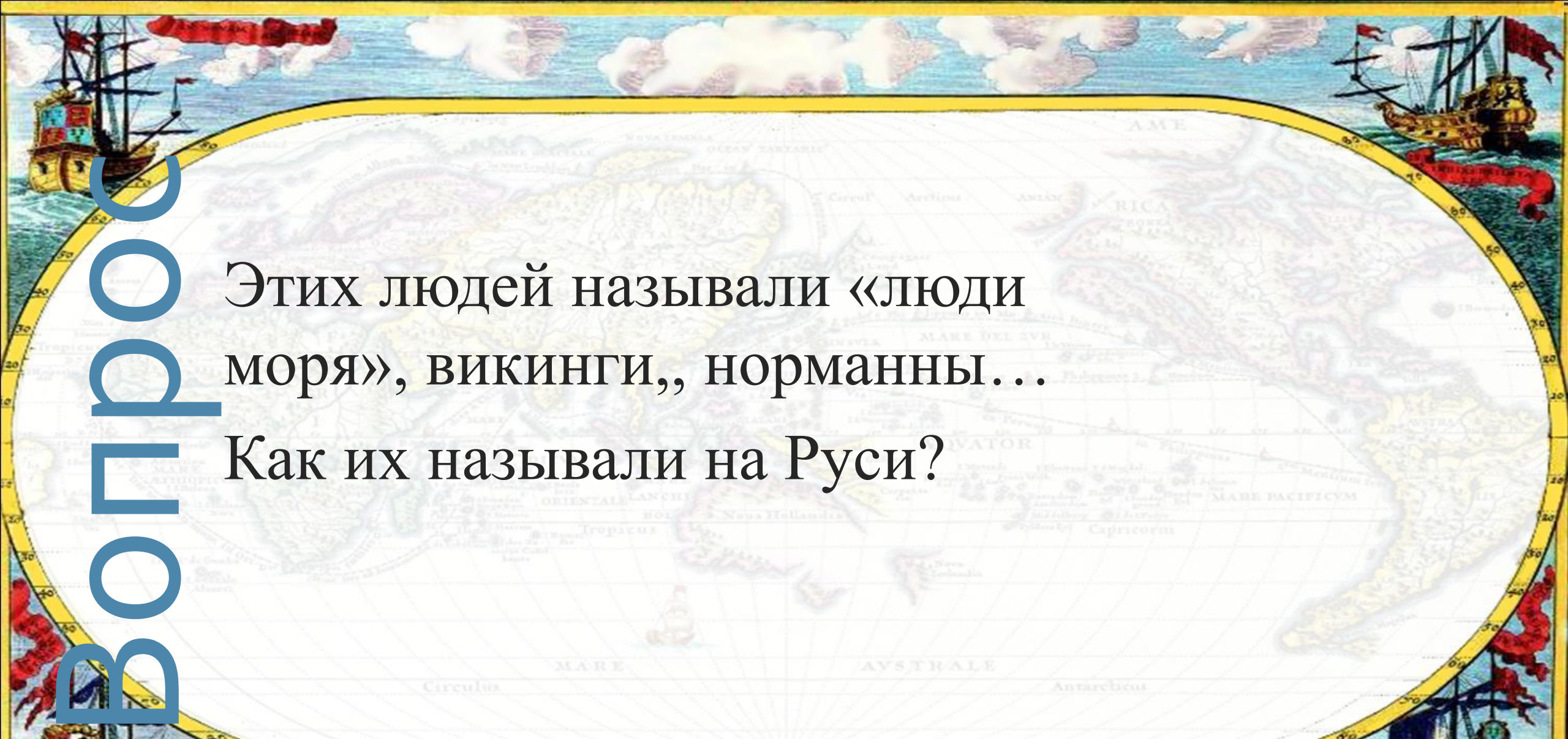
В) Лейв Счастливый

ОТВЕТ

Б



«История географических открытий»

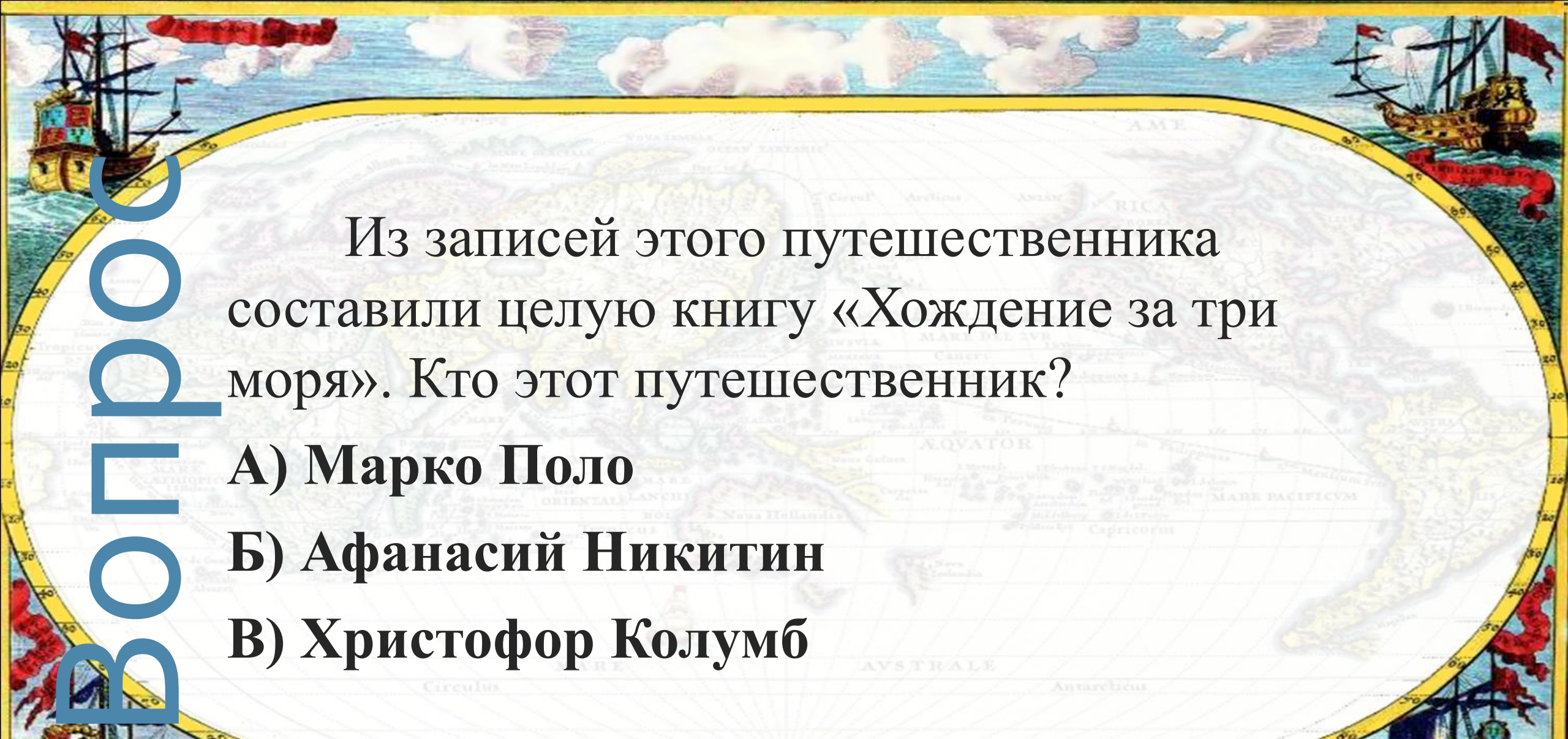


Этих людей называли «люди моря», викинги, норманны...
Как их называли на Руси?

ОТВЕТ

Варяги






С
О
Р
Г
О
В

Из записей этого путешественника составили целую книгу «Хождение за три моря». Кто этот путешественник?

- А) Марко Поло
- Б) Афанасий Никитин
- В) Христофор Колумб

Б (Афанасий Никитин)

ОТВЕТ




Считается что этот путешественник совершил первое кругосветное плавание.

- А) Васко до Гама
- Б) Фернан Магеллан
- В) Михаил Лазарев




Б) Фернан Магеллан



Кто открыл Антарктиду:

- А) Фаддей Беллинсгаузен
- Б) Михаил Лазарев
- В) варяги



ОТВЕТ

А,Б



Вопросы категории «Путешествие по планете Земля»

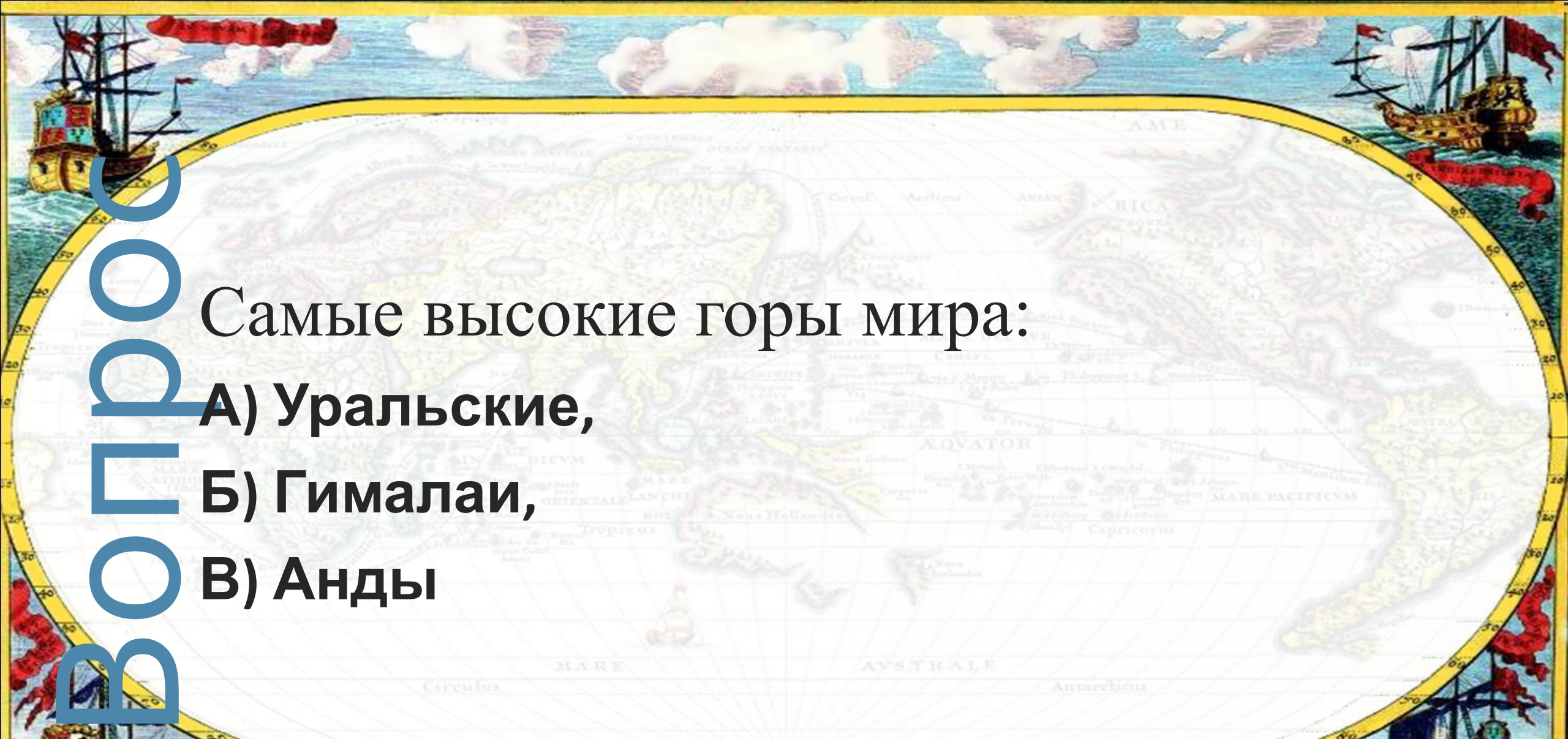


Перечислите материки в
порядке их
площади:....

возрастания их

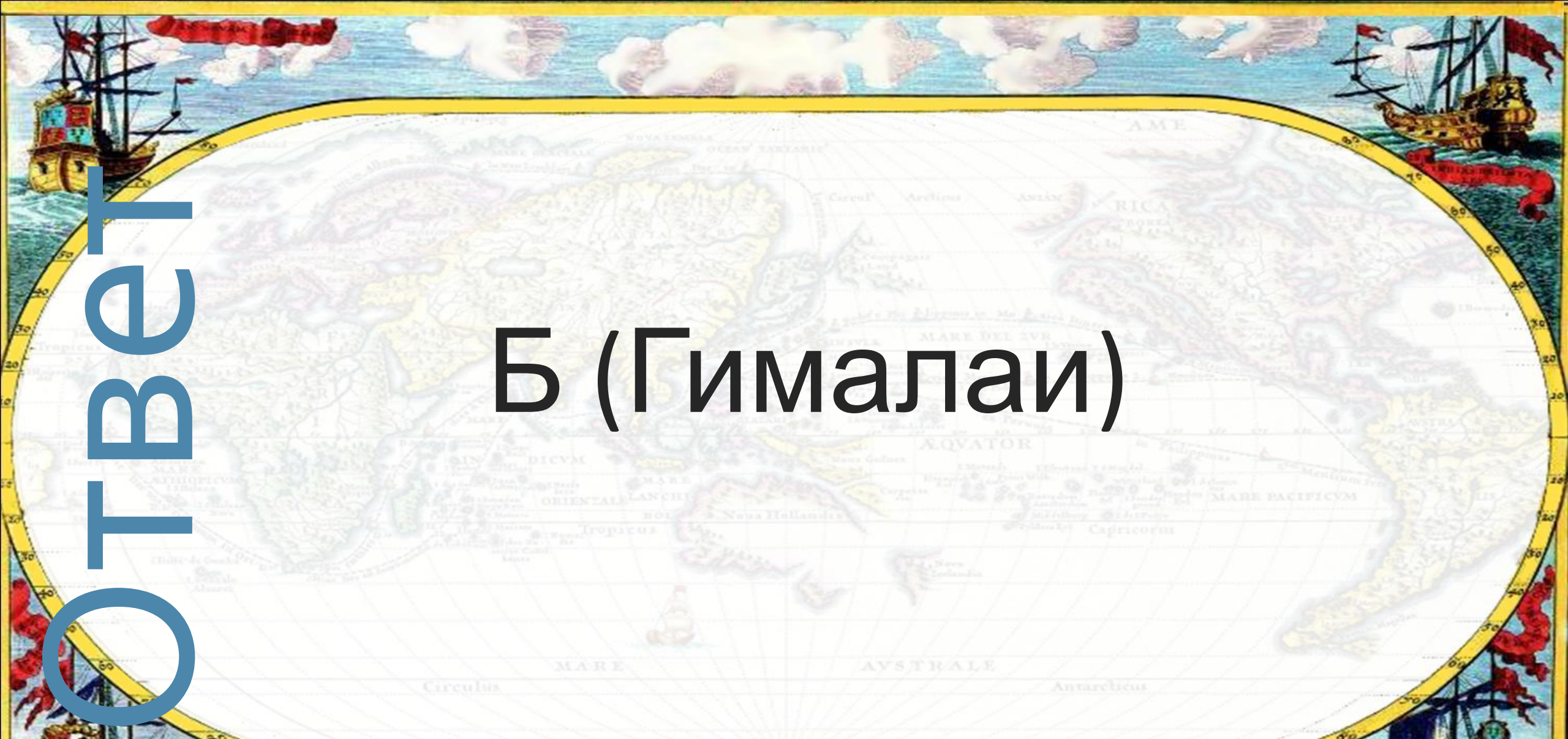
ОТВЕТ

Австралия,
Антарктида,
Ю.Америка,
С.Америка,
Африка,
Евразия



Самые высокие горы мира:

- А) Уральские,
- Б) Гималаи,
- В) Анды

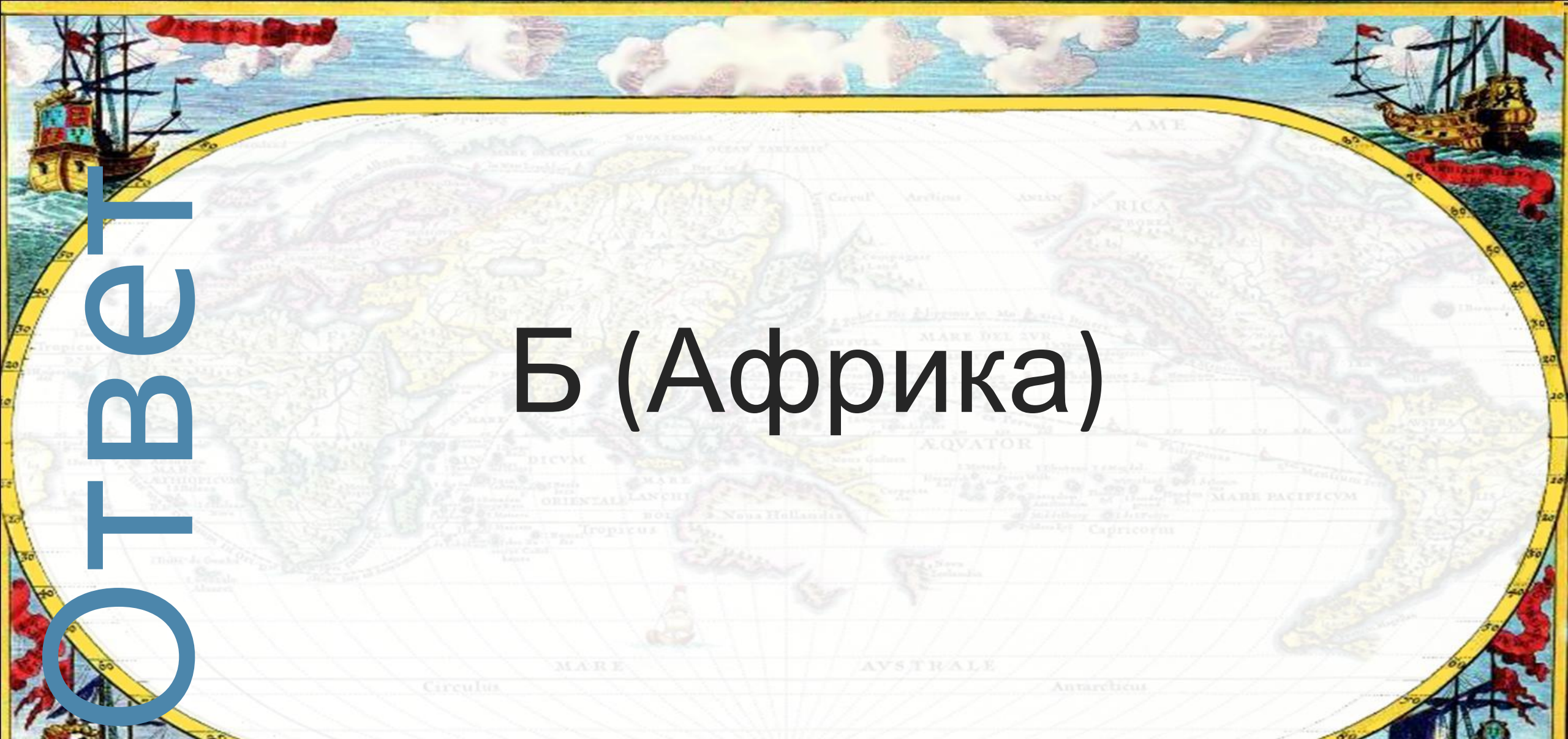


ОТВЕТ

Б (Гималаи)

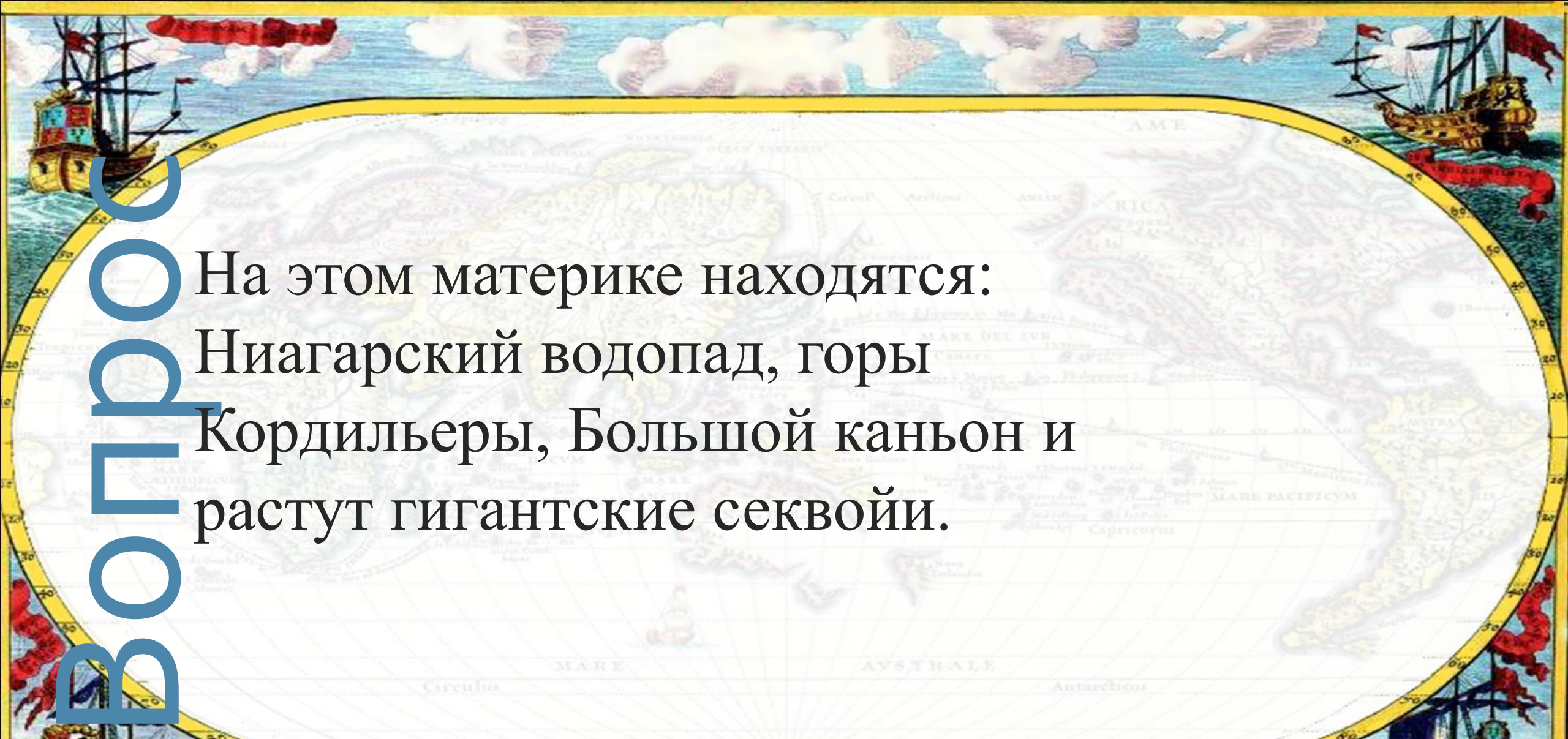
Самый жаркий материк:

- А) Евразия
- Б) Африка
- В) Австралия

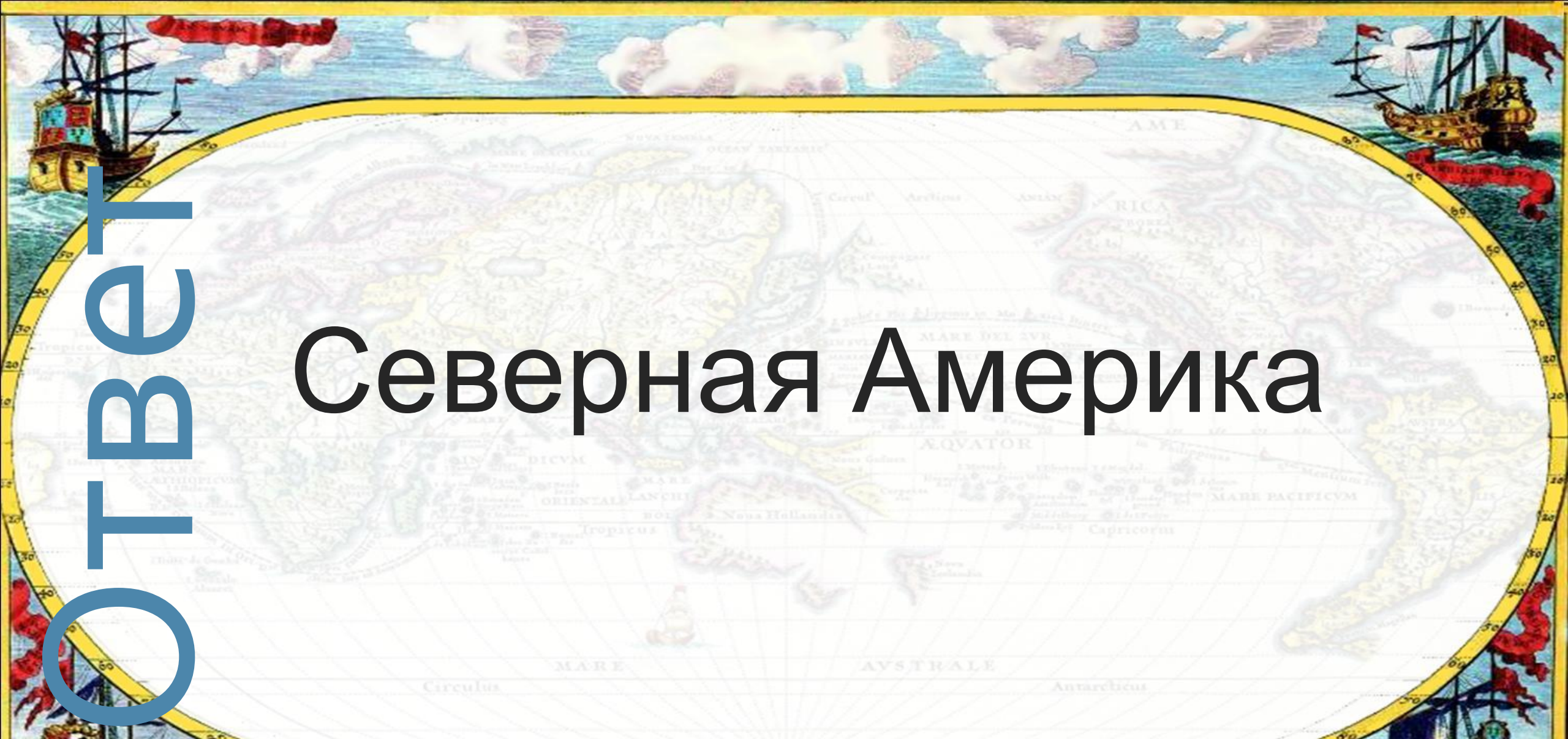


ОТВЕТ

Б (Африка)

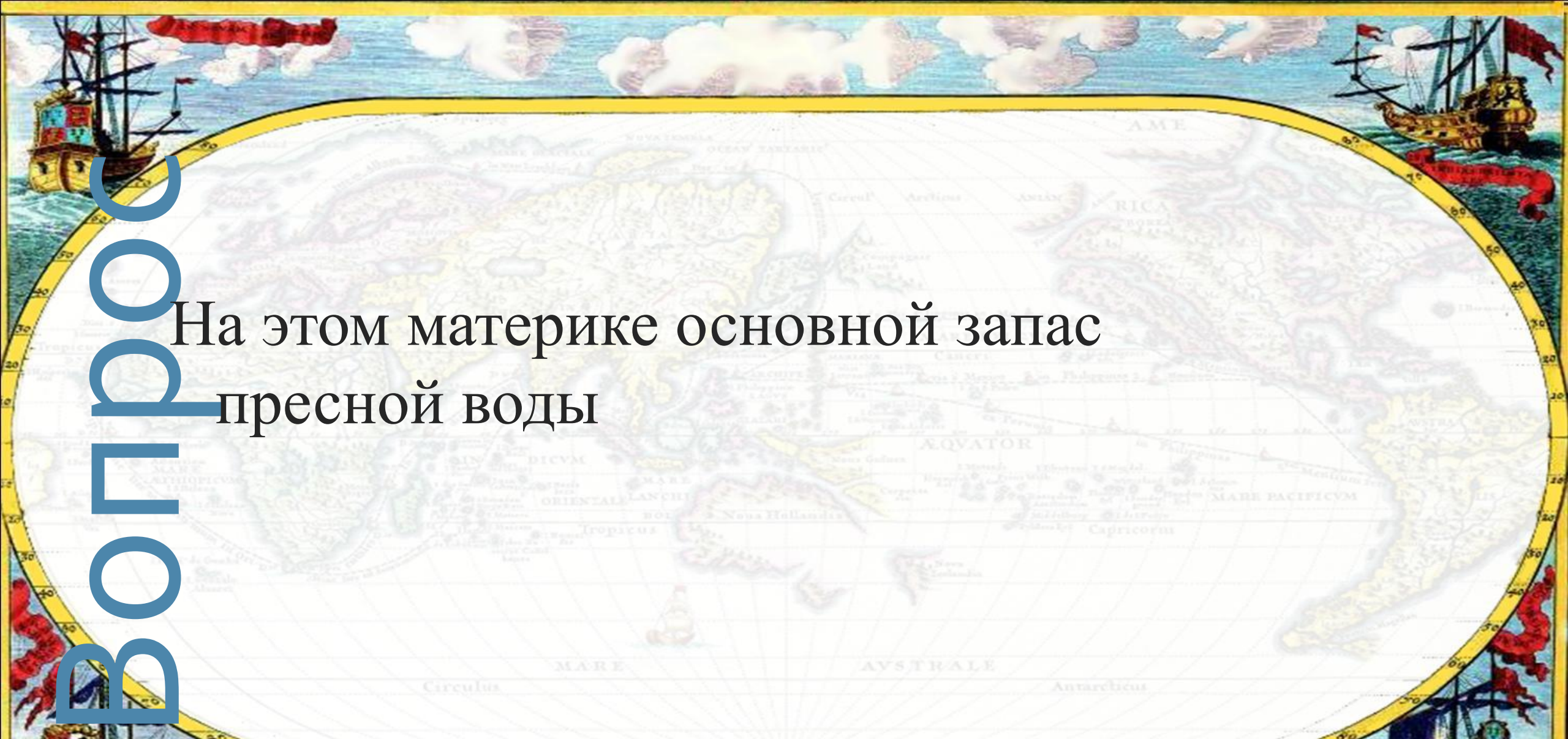


На этом материке находятся:
Ниагарский водопад, горы
Кордильеры, Большой каньон и
растут гигантские секвойи.



ОТВЕТ

Северная Америка



На этом материке основной запас пресной воды

Антарктида



ОТВЕТ

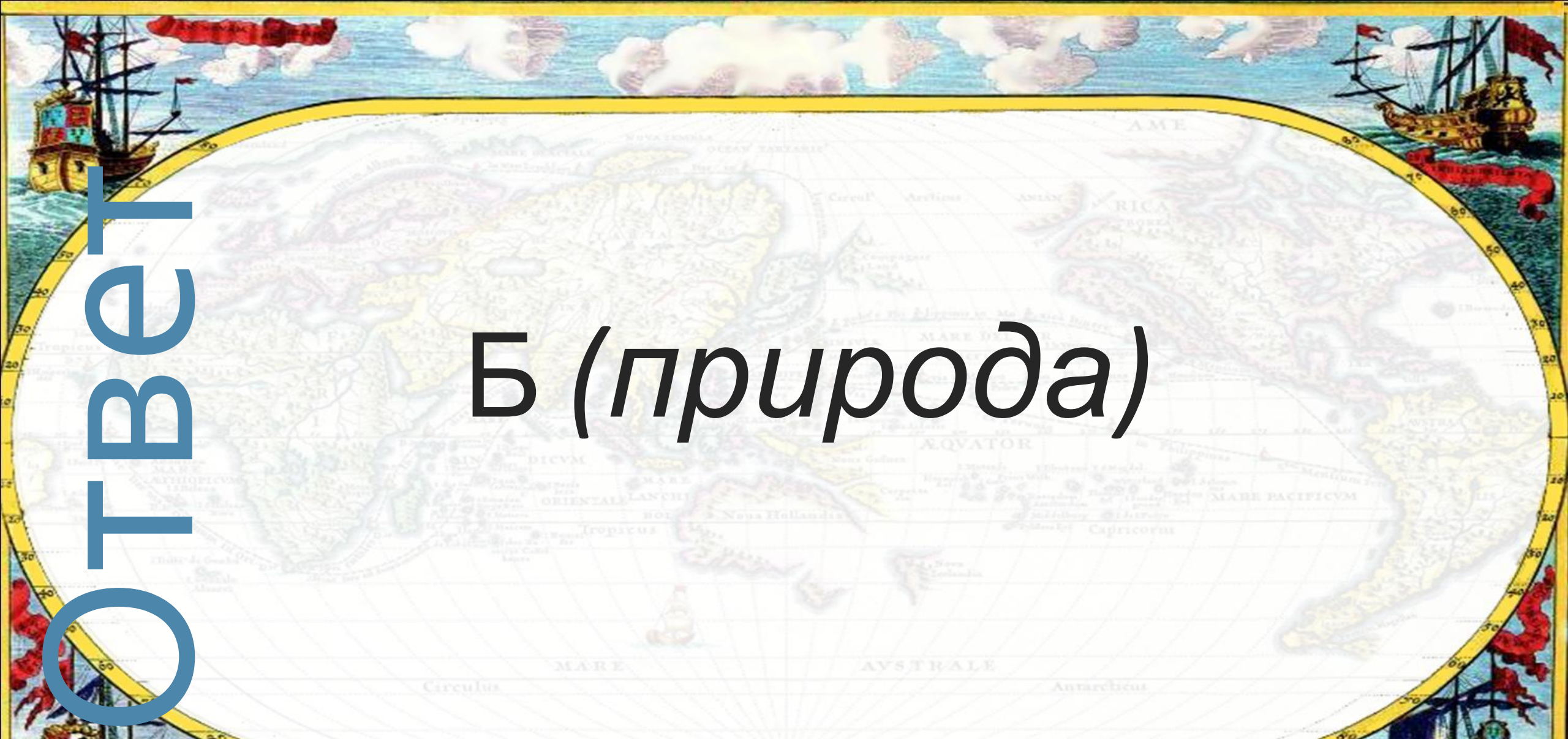


Вопросы категории «Природа Земли»



Все, что нас окружает, но не создано руками человека, называется

- А) животным миром,**
- Б) природой,**
- В) растительным миром,**
- Г) комическим пространством**



Б (природа)

ОТВЕТ



Несчастья на дороге чаще
всего случаются из-за....

А) невнимательности
водителей и пешеходов.

Б) поломки светофоров.

В) ураганов.

ОТВЕТ

А

На улице

20

A historical map of the world, likely a Mercator projection, with sailing ships in the corners. The map shows continents and oceans with Latin labels. The text is overlaid on the map.

Из приведенного списка выберите три природных объекта.

А) озеро,

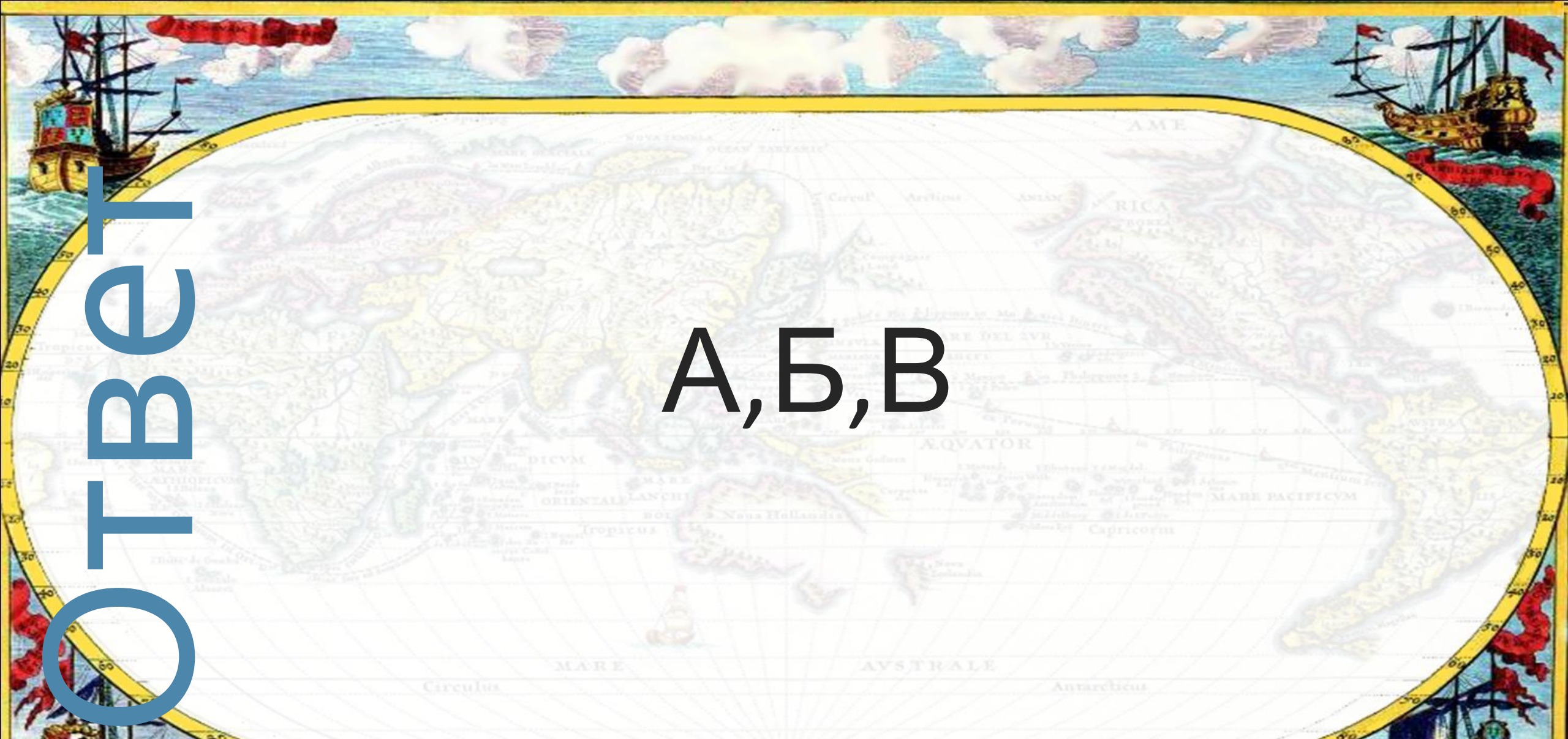
Б) собака,

В) море,

Г) дом,

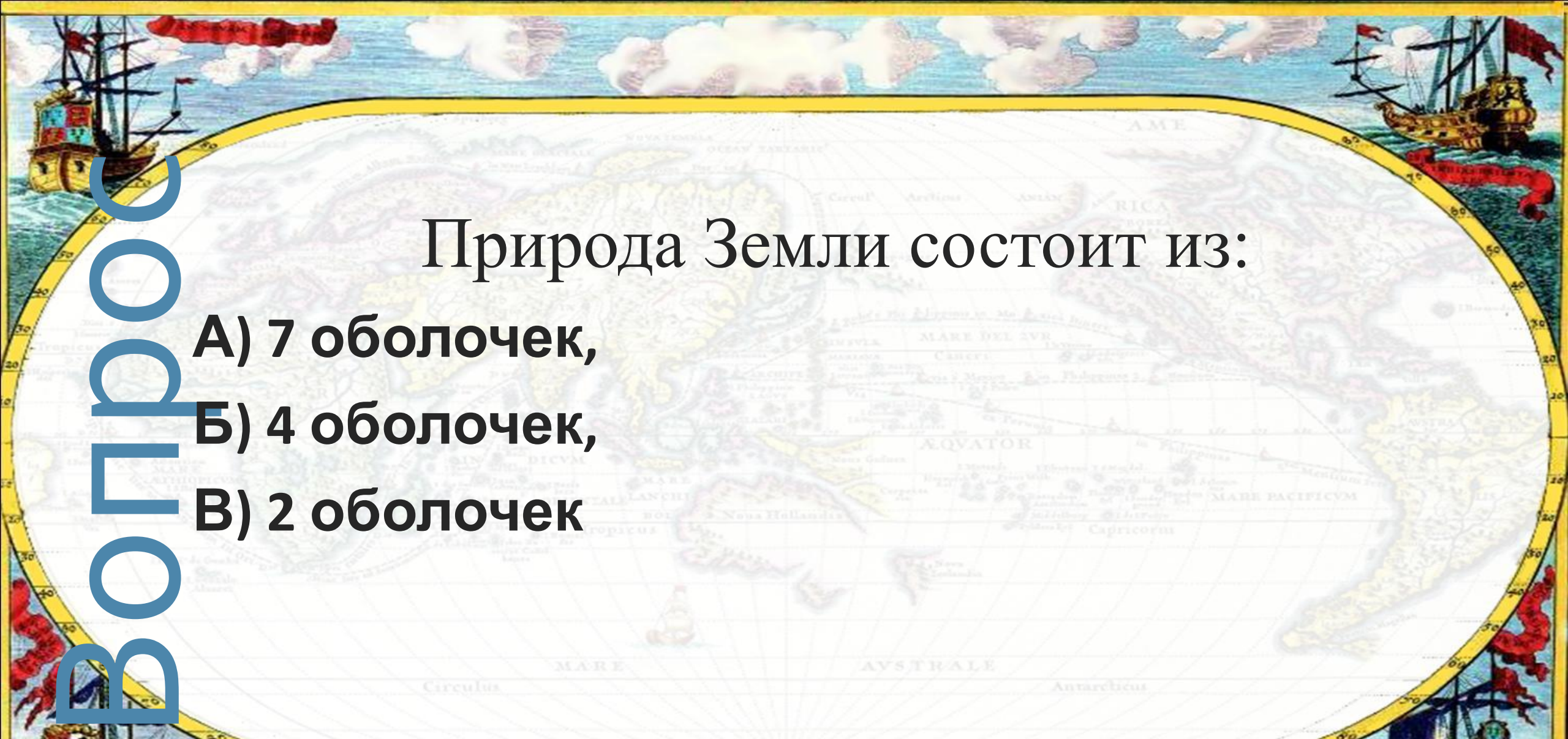
Д) компьютер,

Е) тротуар




ОТВЕТ

А,Б,В



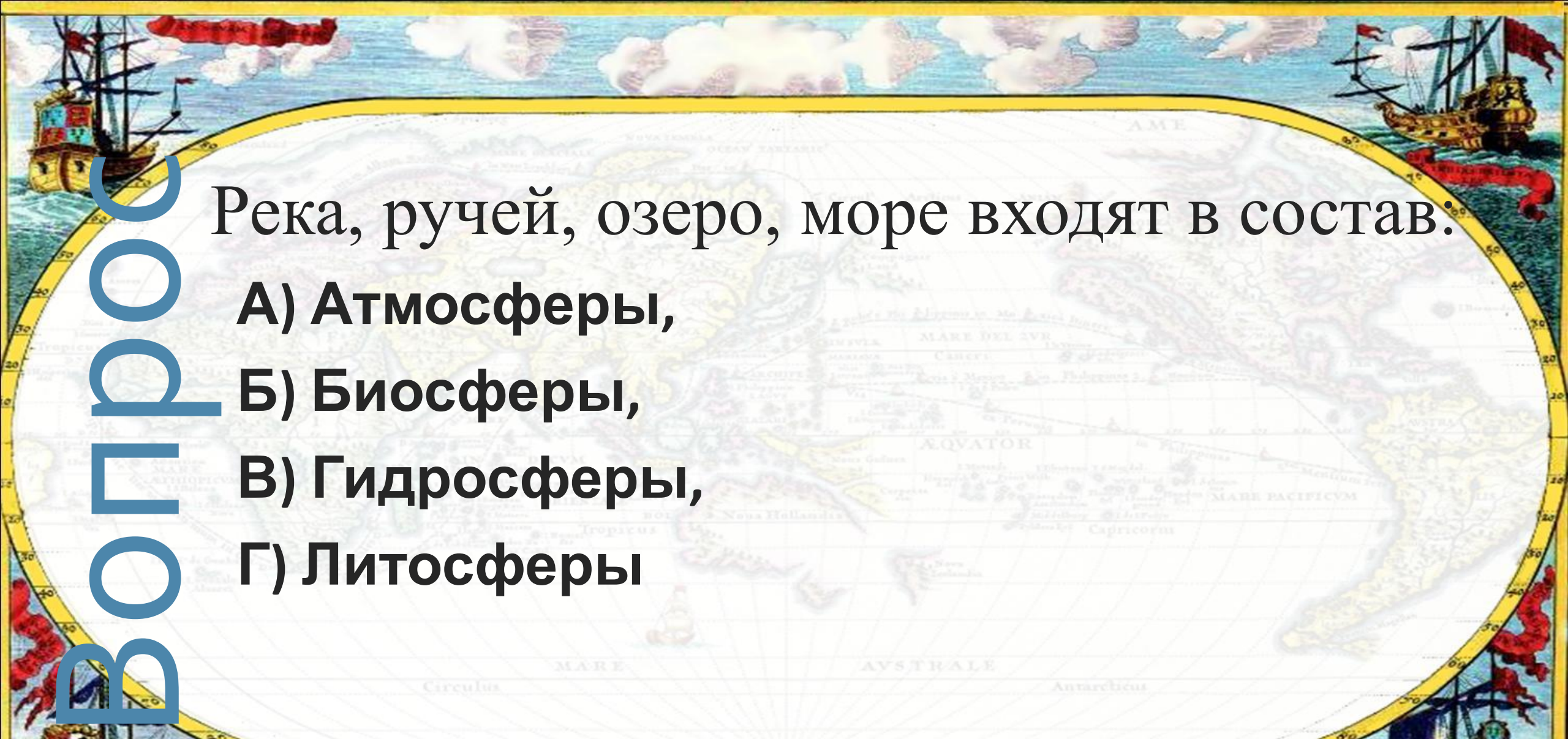
Природа Земли состоит из:

- А) 7 оболочек,
- Б) 4 оболочек,
- В) 2 оболочек



ОТВЕТ


Б



У
О
Р
Г
О
М

Река, ручей, озеро, море входят в состав:

- А) Атмосферы,
- Б) Биосферы,
- В) Гидросферы,
- Г) Литосферы



ОТВЕТ

В

Вы молодцы!



Источники:

1. География. Введение в географию: учебник для 5 класса общеобразовательных учреждений / Е.М. Домогацких, Э.Л. Введенский, А.А. Плешаков – М.: «Русское слово», 2014
2. <http://pedsovet.su/load/396-1-0-37202>
3. <http://ktoikak.com/pifagor-kratkaya-biografiya/>
4. <https://ru.wikipedia.org/wiki/%D0%90%D1%80%D0%B8%D1%81%D1%82%D0%BE%D1%82%D0%B5%D0%BB%D1%8C>
5. <https://ru.wikipedia.org/wiki/%D0%AD%D1%80%D0%B0%D1%82%D0%BE%D1%81%D1%84%D0%B5%D0%BD>
6. <http://digitalpvdixon.tumblr.com/post/139672068740/%D0%BA%D0%B0%D1%80%D1%82%D0%B0-%D0%BE%D0%BE%D0%BB%D1%83%D1%88%D0%B0%D1%80%D0%B8%D0%B9-%D1%84%D0%BE%D1%82%D0%BE#download>
7. https://ru.wikipedia.org/wiki/%D0%9A%D0%BE%D0%BB%D1%83%D0%BC%D0%B1_%D0%A5%D1%80%D0%B8%D1%81%D1%82%D0%BE%D1%84%D0%BE%D1%80
8. <http://telex-spб-livejournal.com/44934.html>
9. <http://www.freeblogger.by/mastersven/923.html>
10. https://ru.wikipedia.org/wiki/%D0%9C%D0%B0%D0%B3%D0%85%D0%B8%D0%BB%D0%B0%D0%BD_%D0%A4%D0%B5%D1%80%D0%BD%D0%B0%D0%BD
11. http://walipaperscraft.ru/download/pingviny_staya_pryzhok_lednik_sneg_antarktida_29382/1920x1080