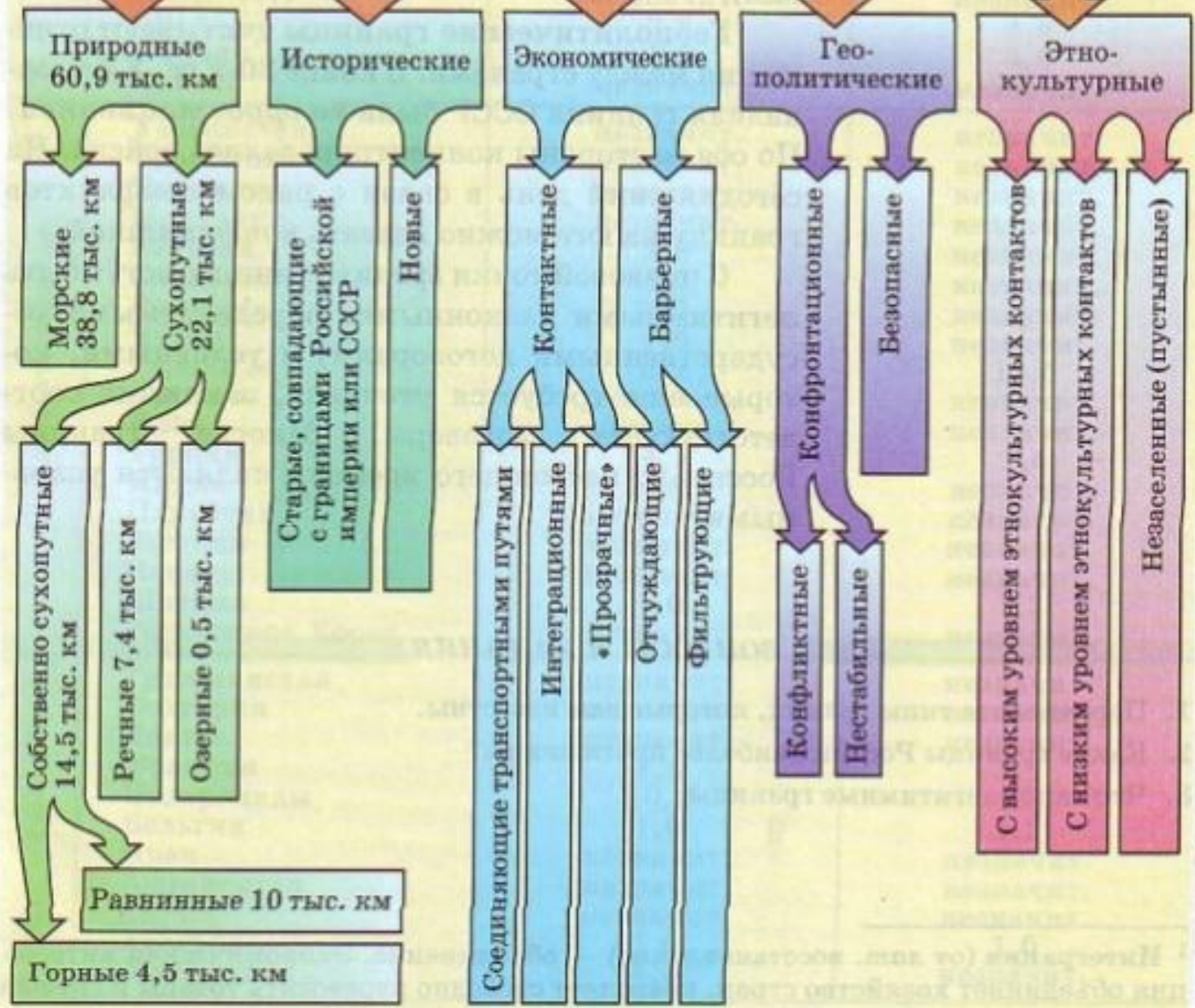


Виды международных границ

- **Граница** — это реальная или воображаемая линия, определяющая пределы какого-либо субъекта или объекта и разделяющая этот субъект или объект от других.

ТИПЫ ГРАНИЦ



Интеграционные границы

- Пример интеграционной границы — это граница с Белоруссией, с которой укрепляются связи, свободно перевозятся грузы, переезжают люди.
- Многие границы с бывшими республиками Союза ССР «прозрачные», т. е. неохораняемые, слабо обеспеченные таможенными учреждениями, — это бывшие административные границы с Украиной и Казахстаном. В то же время выделяют барьерные границы, через которые затруднены **экономические связи** или вследствие природных препятствий (высокогорья), или из-за установленных государством режимов (препятствий).

Геополитические границы

- **Геополитические границы** учитывают отношения между странами. В конце 30-х гг. XX в. западная граница СССР была конфронтационной. По обе ее стороны концентрировались войска. На сегодняшний день в связи с рядом конфликтов границу на юге можно назвать конфликтной.
- С правовой точки зрения границы могут быть легитимными (законными, определяемыми государственными договорами) и условными, которые еще требуется уточнить, заключив соответствующие договоры. Многие границы России до настоящего времени являются условными.

Граница по реке



Граница между Бельгией и Нидерландами



- Существует два типа установления государственной границы — делимитация и демаркация.
- Делимитация — определение по соглашению между правительствами сопредельных государств общего направления государственной границы и нанесение ее на географическую карту.

Демаркация — проведение линии государственной границы на местности и обозначение ее соответствующими пограничными знаками.

Демаркационная линия между КНДР и Республикой Кореей



38 параллель



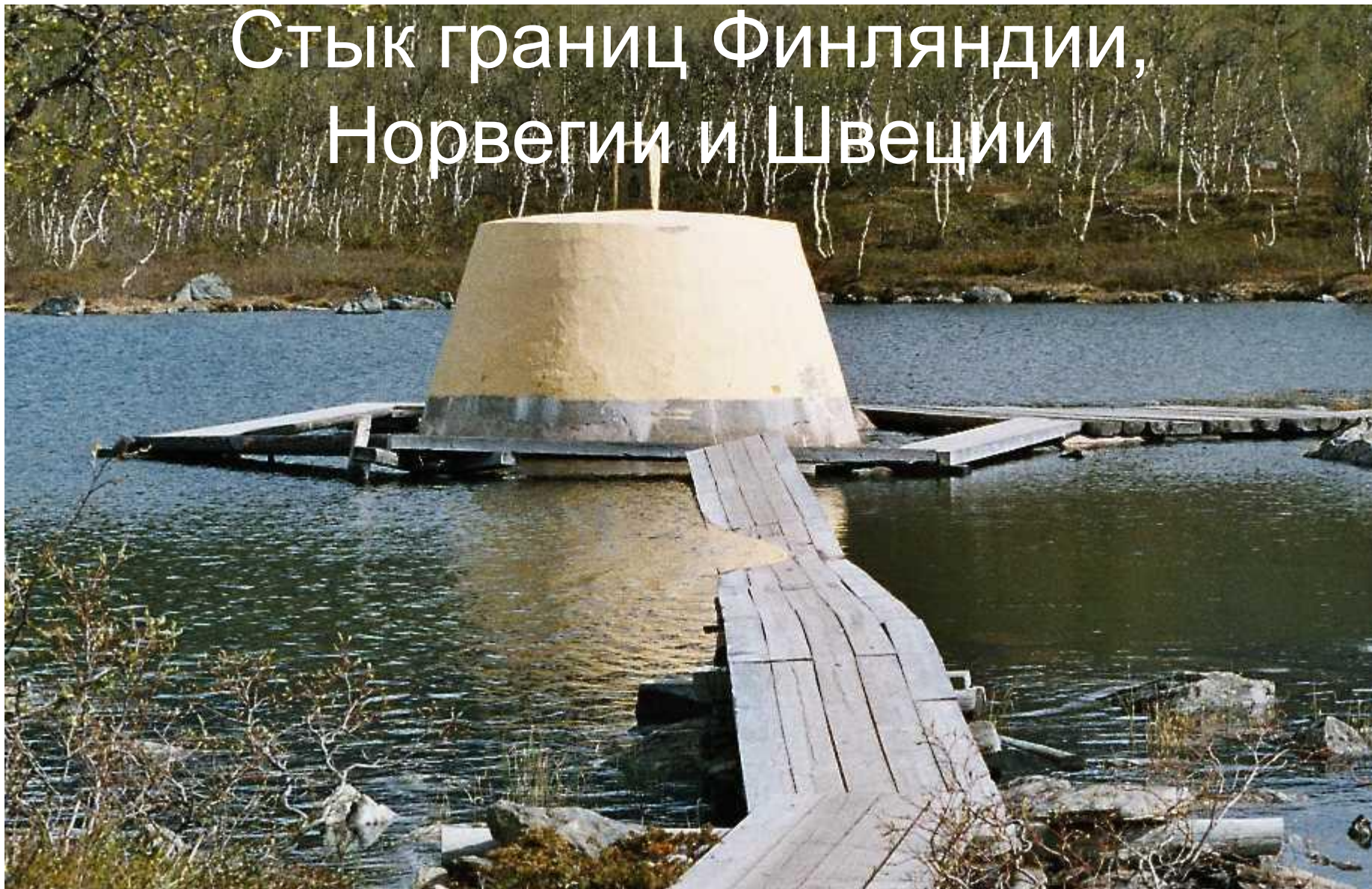
Буферная зона на Кипре



Слева-США, справа-Мексика



Стык границ Финляндии, Норвегии и Швеции



- Практике известны орографические, геометрические и географические государственные границы. Орографическая граница — это линия, проведенная по естественным (природным) рубежам с учетом рельефа местности, главным образом по горному водоразделу и руслу рек. Геометрическая граница — прямая линия, соединяющая две определенные на местности точки государственной границы, которая пересекает местность без учета рельефа. Географическая (астрономическая) граница — линия, проходящая через определенные географические координаты и иногда совпадающая с той или иной параллелью или меридианом.

Граница между США и Канадой на реке Ниагара



- Линия государственной границы на местности обозначается ясно видимыми пограничными знаками. В некоторых случаях могут использоваться и другие знаки, например маркировка на асфальте.

Граница в поле




Universitätsstadt
Passau
Drittel Insel

Bundes-
republik
Deutschland



Чешско-немецкая граница





Польско-германская граница

Граница Израиля и Иордании



Граница Малайзии



Граница Афганистана и Пакистана



Российско-Монгольская граница



ForexAW.com

Узбекско-киргизская граница



ForexAW.com

Украино-молдавская граница



ForexAW.com

Польская граница



Польская граница



ForexAW.com

Польская граница в горах



Белорусская граница



Границы России, ее соседи, их роль во внешней торговле России

Страна (длина сухопутных границ, в км)		Доля стран в экспорте России, в %	Доля стран в импорте России, в %
Соседи 1-го порядка	Казахстан (7200)	2,7	3,3
	Украина (1270)	5,1	7,9
	Белоруссия (990)	4,2	5,8
	Латвия (250)	незначит.	незначит.
	Эстония (440)	незначит.	незначит.
	Литва (300)	незначит.	незначит.
	Азербайджан (367)	незначит.	незначит.
	Грузия (250)	незначит.	незначит.
	Китай (4350)	5,4	7,4
	Монголия (3400)	незначит.	незначит.
	Финляндия (1269)	2,3	3,1
	Польша (244)	3,6	незначит.
	Норвегия (196)	незначит.	незначит.
	КНДР (17)	незначит.	незначит.
США*	2,6	4,6	
Япония*	1,5	4,6	
Канада	незначит.	незначит.	
Соседи 2-го порядка	Узбекистан	незначит.	незначит.
	Туркмения	незначит.	незначит.
	Киргизия	незначит.	незначит.
	Молдавия	незначит.	незначит.
	Венгрия	2,0	незначит.
	Словакия	1,3	незначит.
	Румыния	1,2	незначит.
	Чехия	1,6	незначит.
	Германия	8,2	13,5
	Армения	незначит.	незначит.
	Иран	незначит.	незначит.
	Турция	4,5	1,4
	Индия	1,0	незначит.
	Пакистан	незначит.	незначит.
Вьетнам	незначит.	незначит.	
Непал	незначит.	незначит.	
Швеция	1,0	1,5	
Республика Корея	незначит.	незначит.	
Соседи 3-го порядка	Таджикистан	незначит.	незначит.
	Болгария	незначит.	незначит.
	Дания	незначит.	незначит.
	Франция	2,5	3,7
	Нидерланды	10,2	1,5
	Бельгия	1,0	1,2
	Ирак	незначит.	незначит.
	Афганистан	незначит.	незначит.
	Сирия	незначит.	незначит.
	Австрия	1,0	1,0
	Швейцария	4,3	незначит.

* Страны, имеющие только морские границы с Россией.

Граница Россия-Эстония



Спорный участок границы России с Китаем



- Большая часть приморских государств (их около 100) имеет территориальные воды государства прибрежных морских вод шириной — от 3 до 12 морских миль от берега.
К территориям со смешанным режимом относятся континентальный шельф и экономическая зона. Внешняя граница континентального шельфа не может находиться далее 100 морских миль от 200-метровой изобаты (линии одинаковых глубин) и не должна проходить далее 350 морских миль от исходных линий, от которых отмеряется ширина территориальных вод.

