

ВИКТОРИНА

«По просторам России»



Вода, вода. Кругом вода



*Самое большое и глубокое море у
берегов России*



Берингово



Самое холодное и ледовитое море России



Восточно - Сибирское



Самое чистое море России



Самое мелководное море на Земле и маленькое по площади в России



Азовское



Самое пресное море России



Балтийское море



*Море, в котором наблюдаются самые
высокие приливы?*



Охотское



*Самый длинный пролив
России*



Татарский



Самый широкий пролив



Берингов

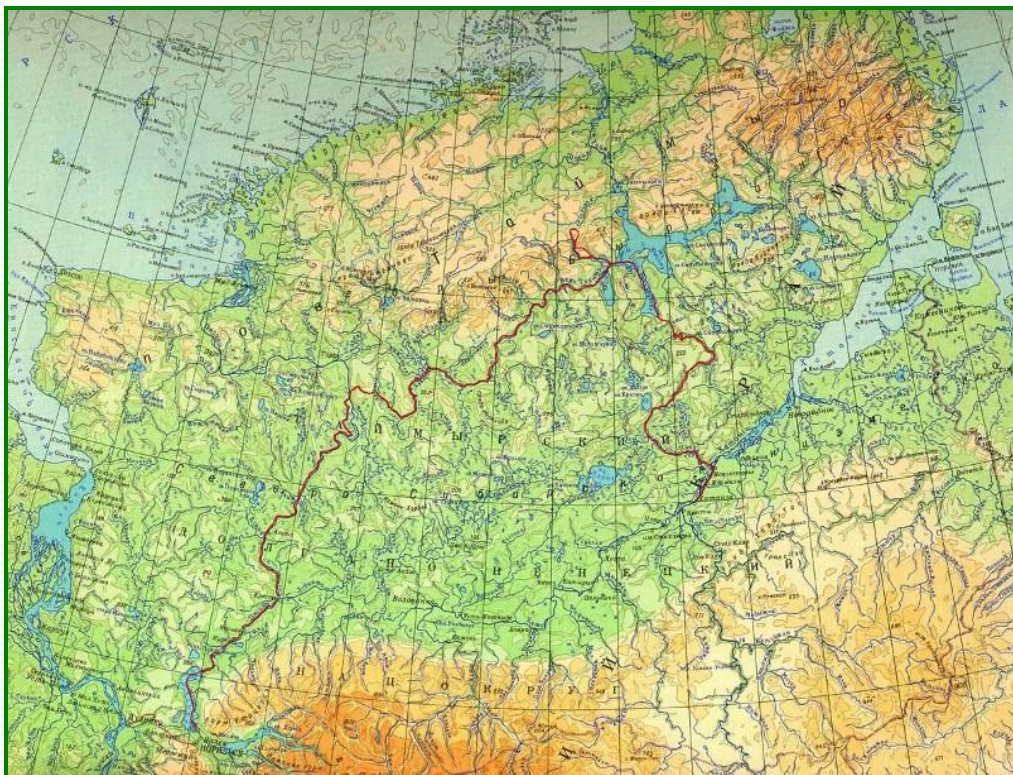


Самый большой остров России



Сахалин






**Самый
большой
полуостров в
России и самый
северный в Азии**

Таймыр




Самое глубокое озеро



Байкал




*Самое «вкусное»
российское озеро*



Озеро «Сладкое» на Урале



Самое большое по площади озеро в России и в мире



Каспийское море



Все выше, и выше, и
выше...




Назовите горы России

- 1. Самые высокие
 - 2. Самые протяженные
 - 3. «Золотые»
- 4. Расположенные на полуострове Таймыр



Угадай - ка




Реки России

- С "К" - коль к карте обратиться -
- Это Турции столица.
- С "Г" - Сибирская река,
- Полноводна, глубока.



- Вот вам лёгкая шарада:
- К ноте "Н" прибавить надо.
- Нота больше не поёт,
- А **рекой** она течёт.



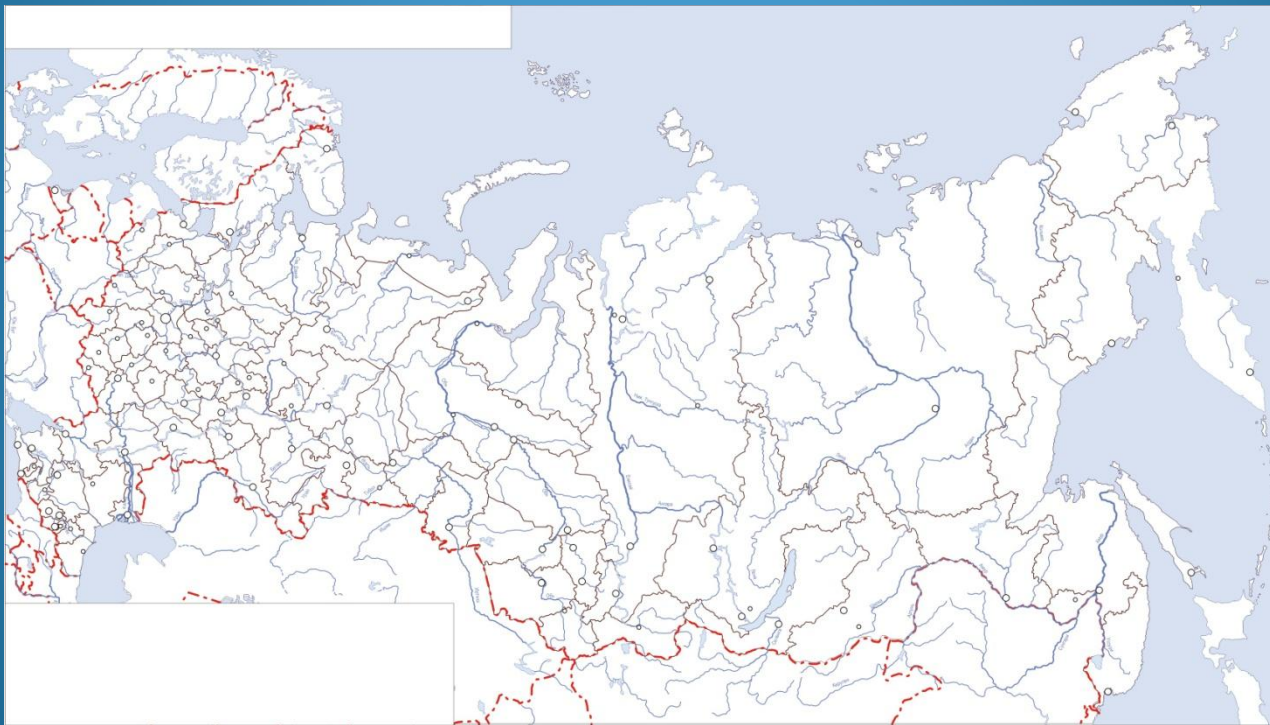
Города России

- С буквой "С" - **Российский город**
 - Близко к северу, где холод.
 - **Без неё** - берём мы в руки,
 - Чтоб погладить юбки, брюки.



- С "Ч" - по небу я гуляю
- И грозу вам предвещаю.
- С "Л" - я **город на реке**
- От Москвы не遠далеке.
- Пряник мой и самовар
- Знают все: и мал и стар.

Контурная карта



Поздравляем победителя!!!

