



# Виртуальная экскурсия на тему : «Разнообразиие рек Краснодарского края»

Автор: учитель начальных классов  
МОБУ СОШ № 19  
Глухова О.Г.

*Весенняя пришла пора,  
Гудят моторы до утра.  
Земля цветет, красуется,  
Душа поет, волнуется.  
Хлеба, звеня, колышутся,  
Степная песня слышится  
Широкая, раздольная,  
Веселая и вольная.  
Богатые вокруг поля,  
Кубанская щедра земля -  
Героями ребятами  
Да знатными девчатами.  
Мы нашем степь, растим хлеба.  
Счастливая у нас судьба.  
Цвети, Кубань родимая,  
Прекрасная и милая.  
Пусть будет мир, пусть будет труд,  
Пусть птицы нам всегда поют.*



# КАРТА КРАСНОДАРСКОГО КРАЯ



# МАРШРУ

Т

степные  
реки Азово-  
Кубанской  
равнины

бассейн  
реки  
Кубани

реки  
Черноморско  
го побережья

# Классификация рек

- ✓ степные реки Азово-Кубанской равнины;
- ✓ бассейн реки Кубани;
- ✓ реки Черноморского побережья.

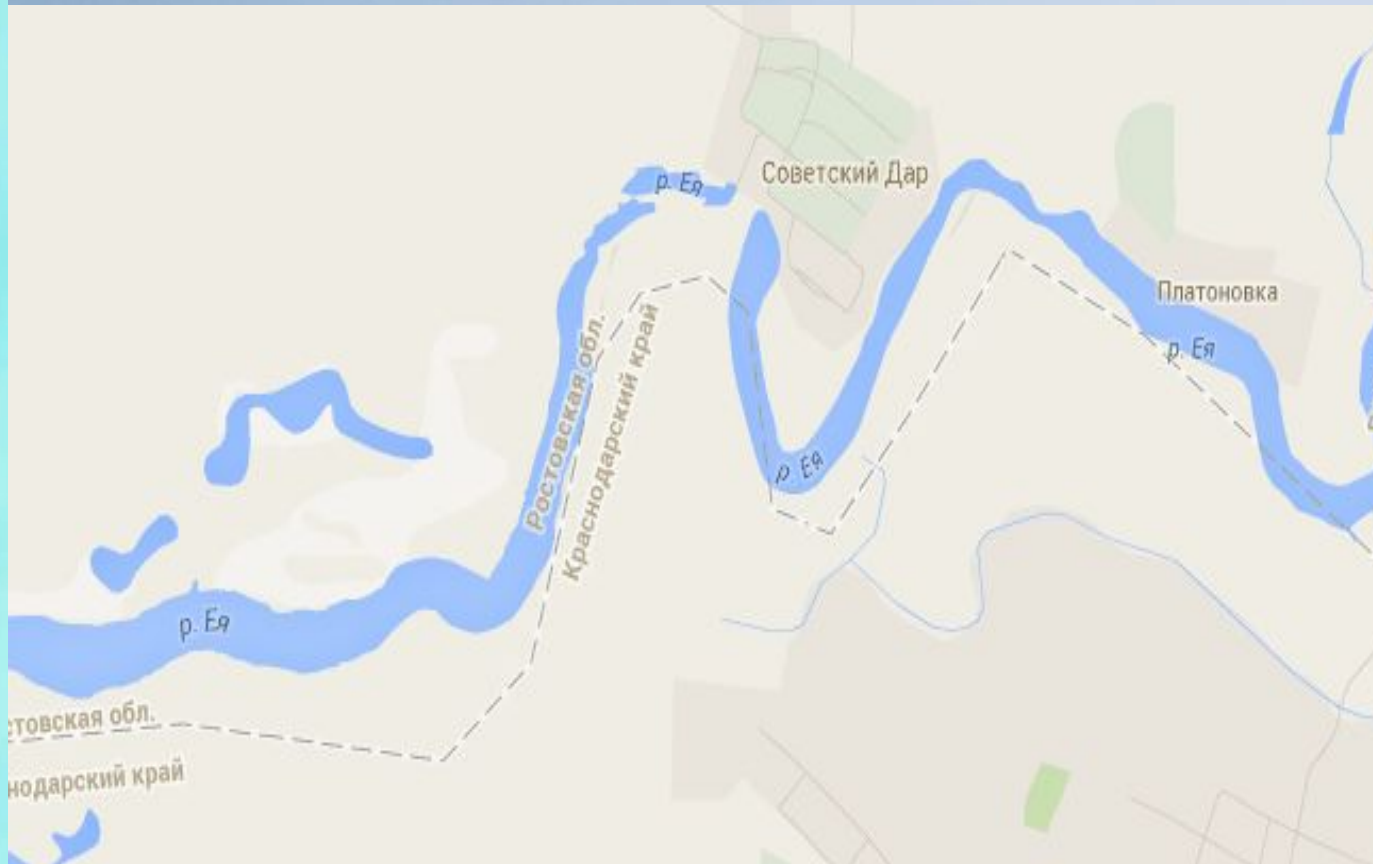


**степные реки**  
**Азово-Кубанской**  
**равнины**



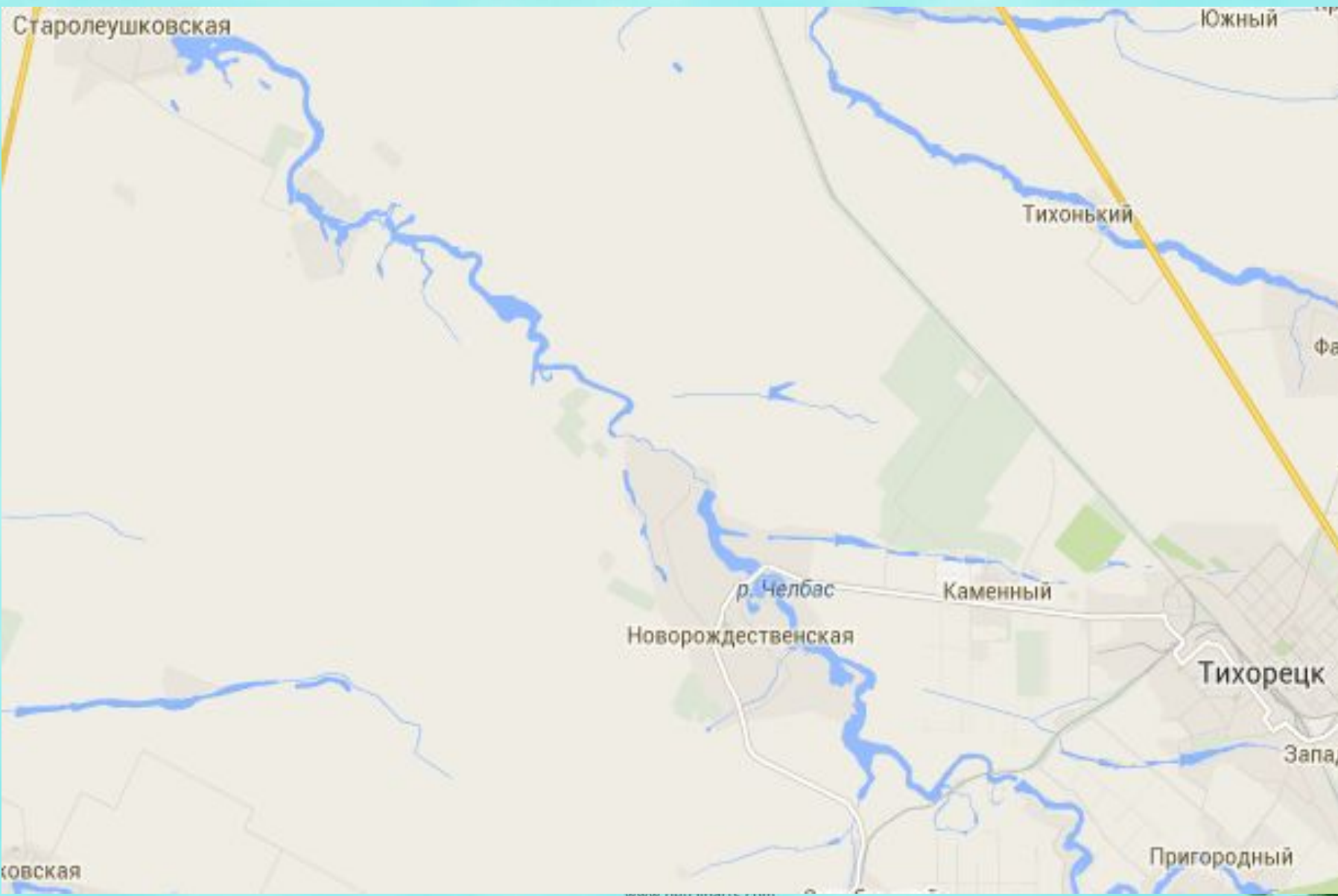


# Р.


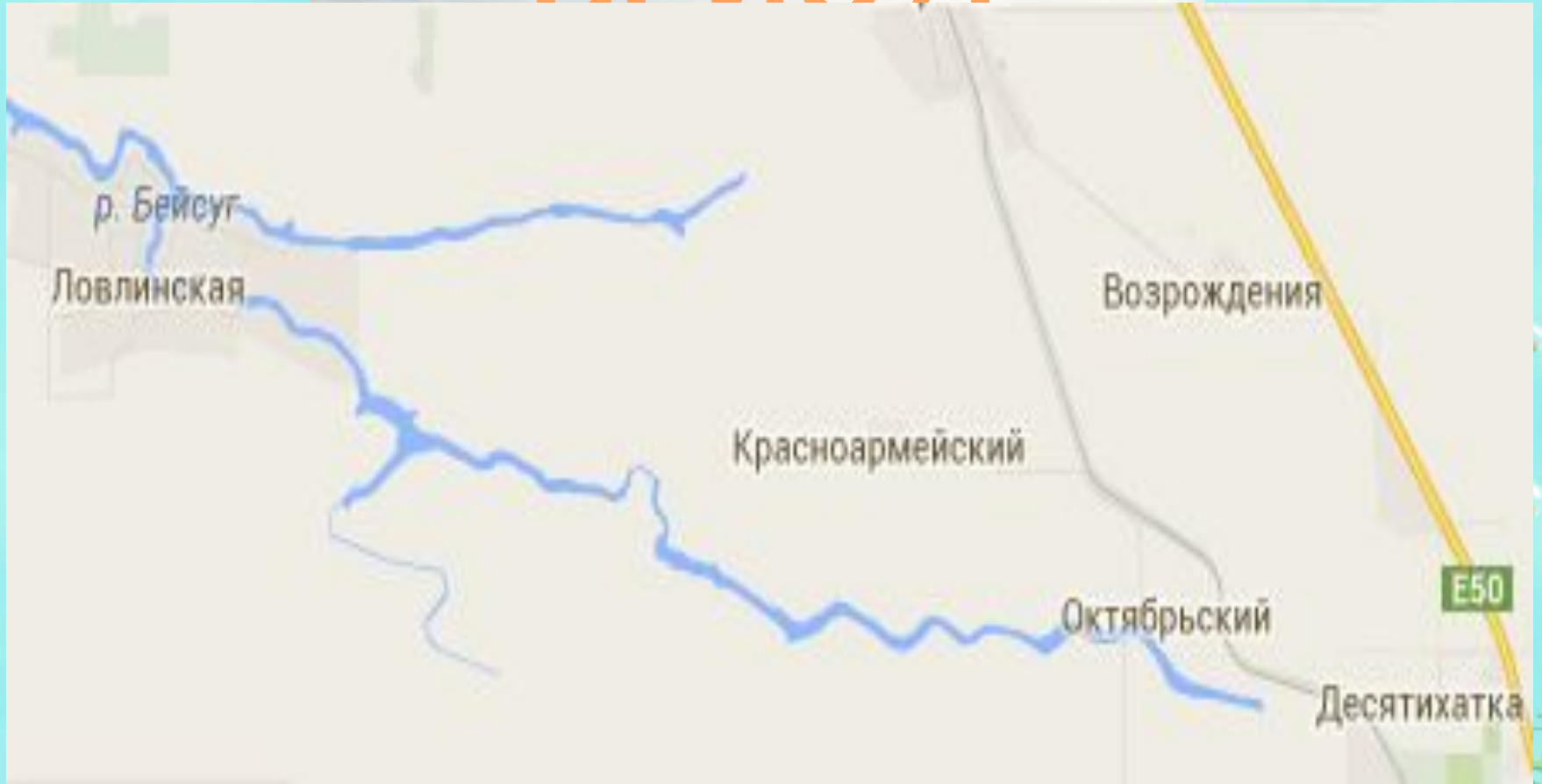




# Р.



# Р. БЕЙСУГ



P.

КИБИЦА





# бассейн реки Кубани







Излучина – крутой поворот, изгиб реки.



Излучина реки Кубань у города Усть-Лабинск.



Старица – участок старого русла реки,  
текущей по новому руслу.




Старица реки Кубань у станицы Марьянской.

# Р. Афипис



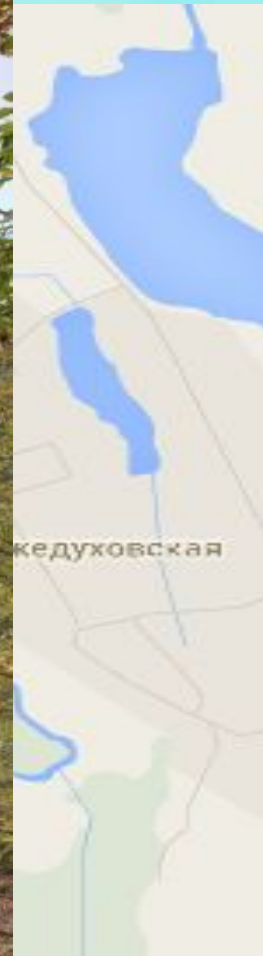
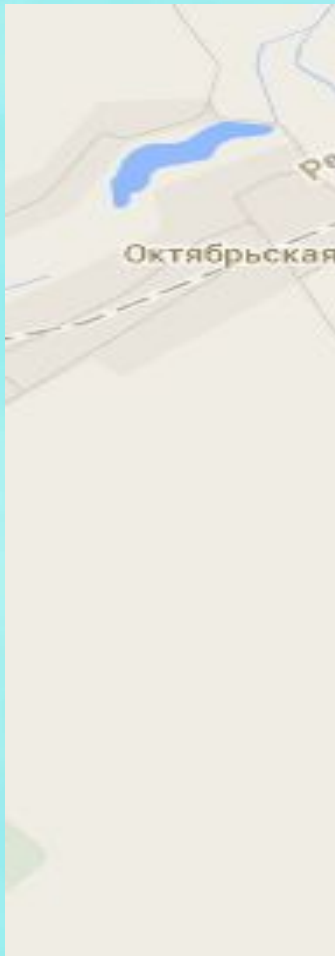


# Р. Лаба






# Р. Пшиш





# Р. Уруп





# Р. Псекупс





# Р.Белая





# Остановка на островке





# реки Черноморско го побережъя

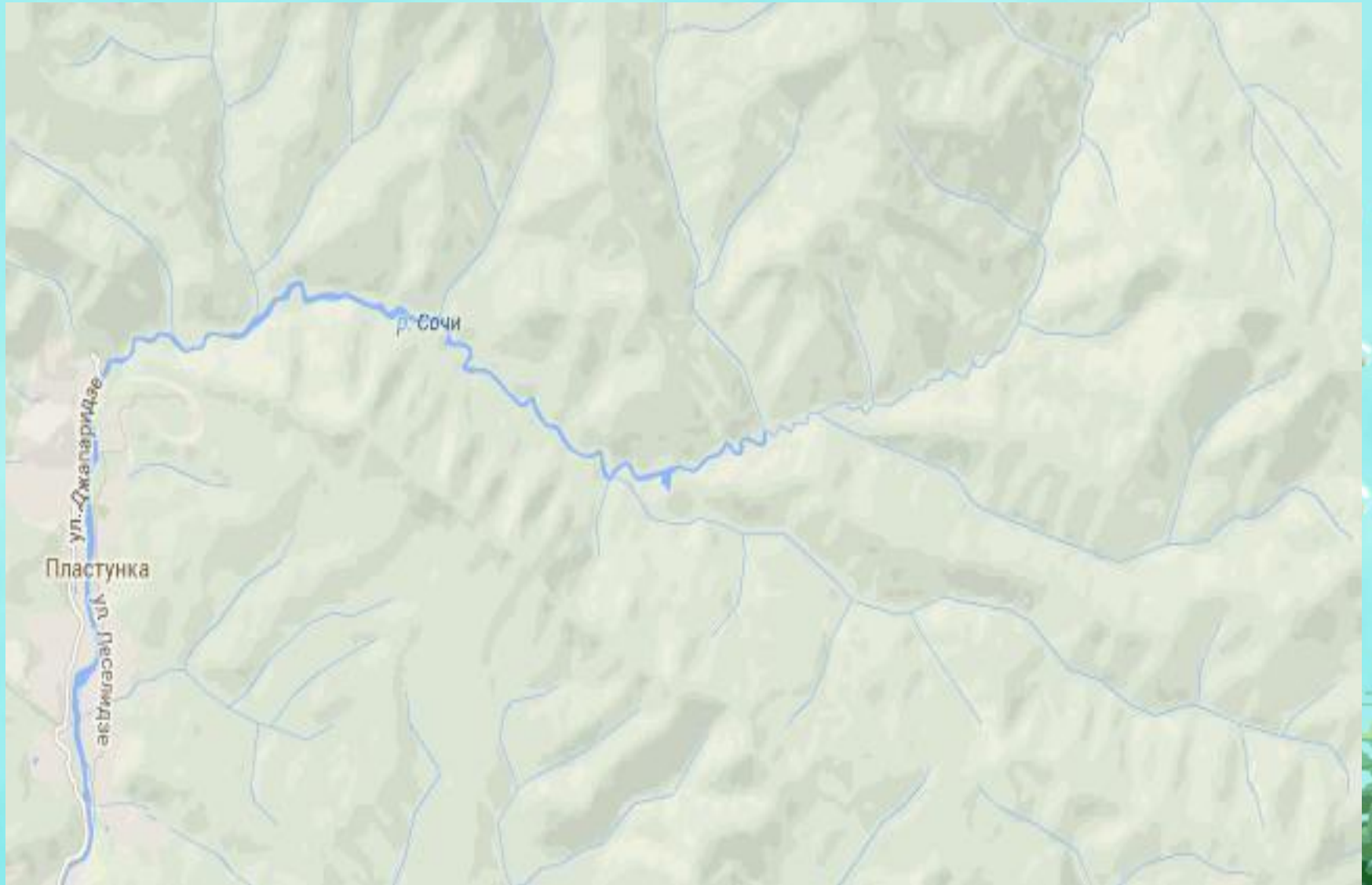


# Р.Вулан





# Р.Сочи




# Р.Мзымта





# Р.Пшава



# Р.Туапсе





# Вопросы

Какая главная река Краснодарского края?

Где она берёт начало и куда впадает?

По каким признакам и на какие группы можно разделить реки Краснодарского края?

По какой изменности протекают степные реки?

В какое море в основном впадают степные реки?

В какое море впадают горные реки?

Какие вы знаете степные реки?

Какие вы знаете горные реки?

Какие вы знаете притоки Кубани?

Какие особенности характерны для степных и горных рек?



¡Buenos días!





## Информационные источники:

1. [www.photoblues.ru/pictures/Vedeneya/13376.jpg](http://www.photoblues.ru/pictures/Vedeneya/13376.jpg)
2. [tarefer.ru/works/25/100022/index.html](http://tarefer.ru/works/25/100022/index.html)
3. [priroda36.ru/priroda-zemli/533-priroda-krasnodarskogo-kraya.html](http://priroda36.ru/priroda-zemli/533-priroda-krasnodarskogo-kraya.html)
4. [http://doshkilniatko.net/wp-content/uploads/2012/07/330026694634\\_86606\\_image00044.jpg](http://doshkilniatko.net/wp-content/uploads/2012/07/330026694634_86606_image00044.jpg)
5. <http://www.getcliparts.com/wp-content/uploads/2007/12/fish-underwater.jpg>
6. Е.Н. Ерёменко, Н.М. Зыгина, Г.В. Шевченко. Учебник - тетрадь для 2 класса. ОИПЦ "Перспективы образования", 2013 г.
7. Н.В. Ситдикова. Моя Кубань. Природа, история, хозяйство, города Краснодарского края. Ростов н/ Д.: "Издательство Баро-Пресс", 2011г.
8. С.И. Алтайская. Хаджох - Гузерипль -Лаго-Наки. Майкоп, ОАО "Полиграф-Юг", 2010 г.