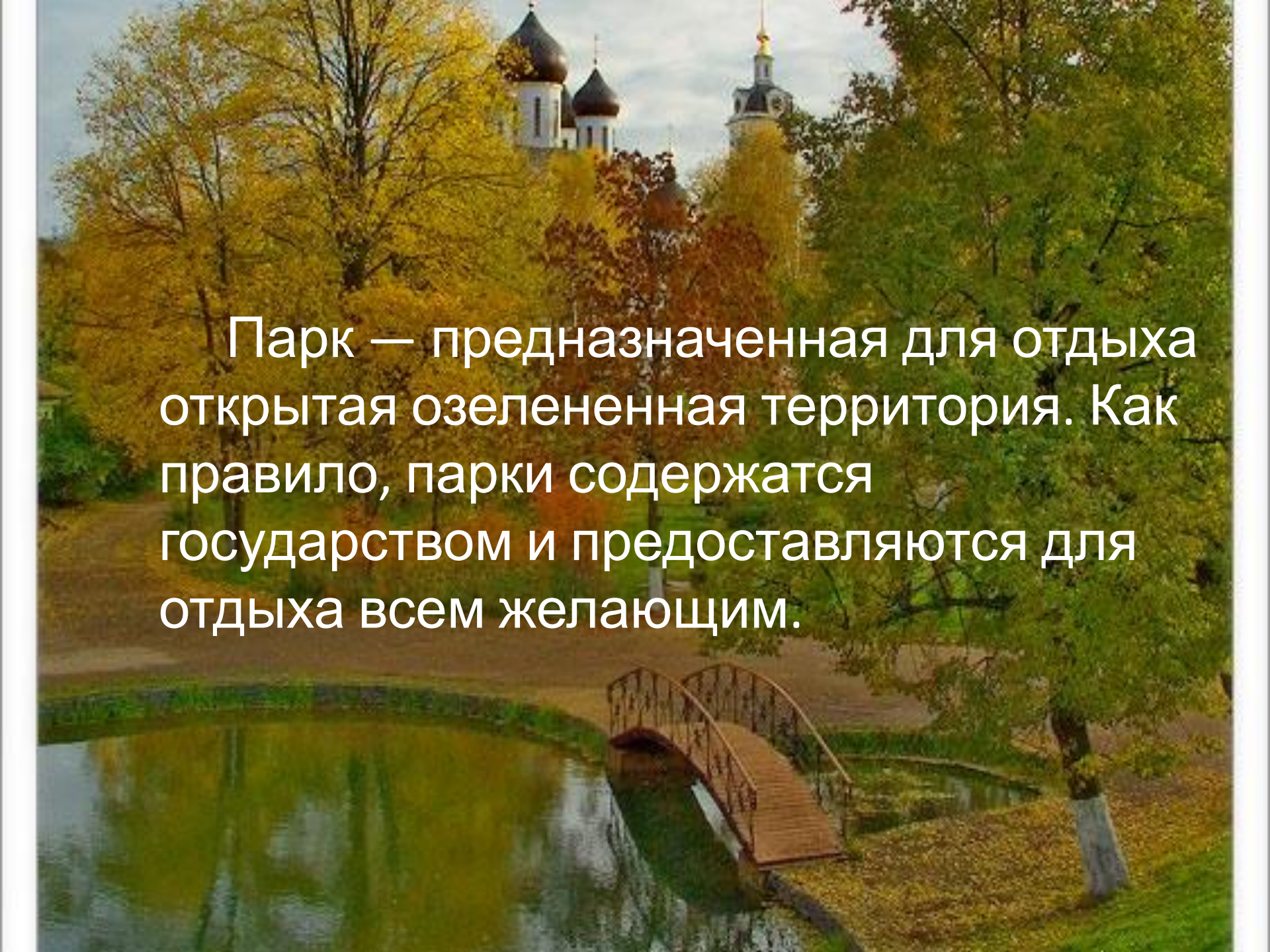




# Виртуальная экскурсия по паркам Москвы

Работу выполнила:  
Ученица 9 а класса  
Туктарова Айгуль

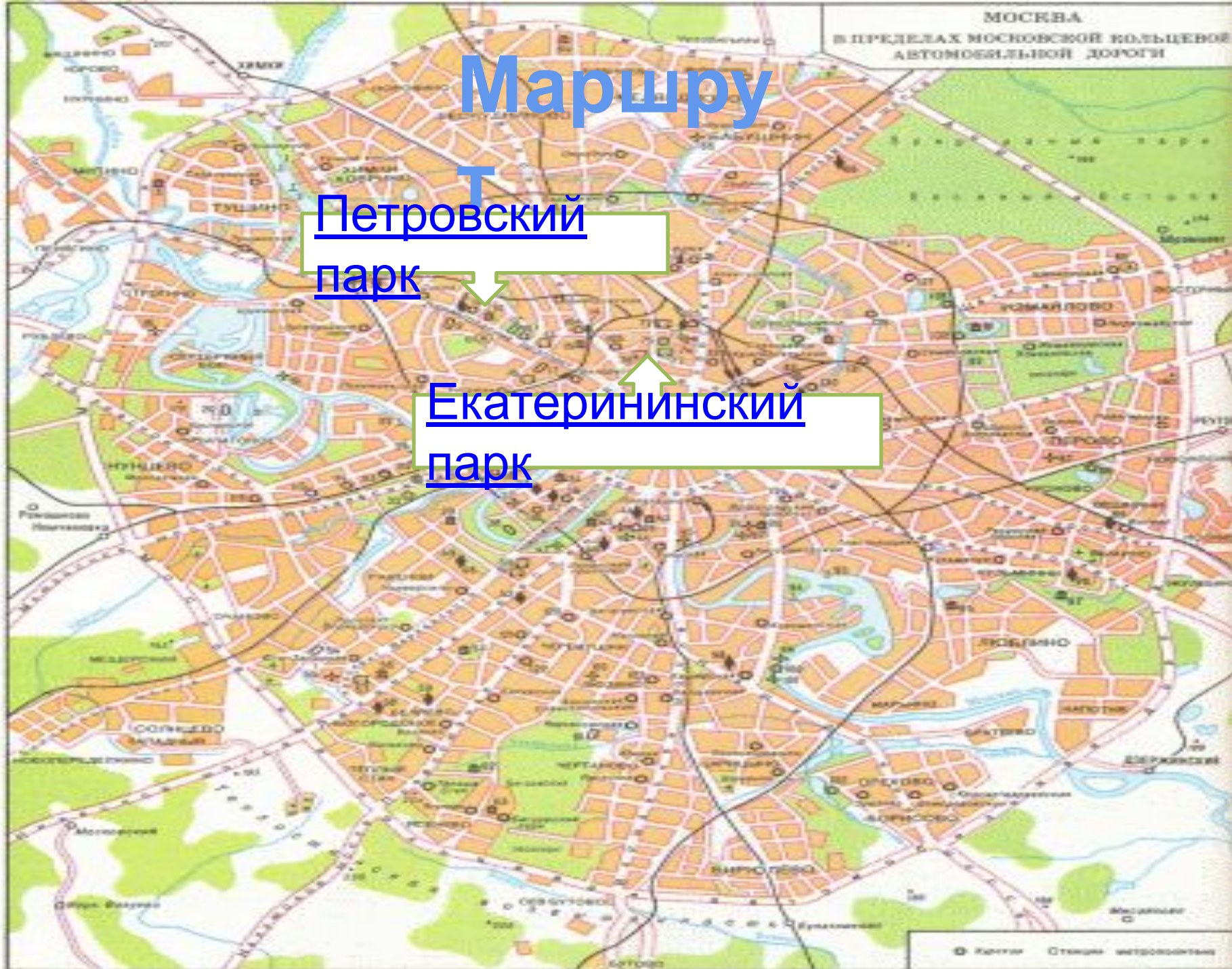
A scenic autumn park with a wooden bridge over a stream and a church in the background. The text is overlaid on the image.

Парк — предназначенная для отдыха открытая озелененная территория. Как правило, парки содержатся государством и предоставляются для отдыха всем желающим.

# Маршру

Петровский парк

Екатерининский парк



# Петровский парк



- Петровский парк — пейзажный парковый комплекс в северо-западной части Москвы. Памятник паркового искусства XIX века. Площадь 22 га. Примыкает к Ленинградскому проспекту. Ограничен с северо-запада улицей Серёгина, с северо-востока Петровско-Разумовской аллеей, с юго-востока Театральной аллеей.

Петровский  
Дворецъ

Петровский  
паркъ

Будырская  
заст.

Место  
Выставки

Ходынка

Въгъ  
Скачки

Тверская заст.

Вокз. Смоленск.

Триумф. во





В 1812 году во дворце располагалась ставка Наполеона. В 1827 году в ходе восстановления Москвы после войны 1812 было решено территорию у Петровского дворца превратить в пейзажный парк. Для этого были выкуплены дачи, окружающие дворец, и прилегающая к нему Маслова пустошь. Руководил строительством директор Комиссий от строений генерал А. А. Башилов, проведение работ было поручено архитектору И. Т. Таманскому. Таманский руководил также реставрацией Петровского дворца, пострадавшего в 1812 году. По проекту архитектора А. А. Менеласа был вырыт пруд, построены плотины, проведена дорога к Камер-Коллежскому валу, три аллеи, расходящиеся лучами от дворца. Первоначально парк занимал площадь 65 га.

# Архитектурные сооружения

- Архитектурные сооружения
- Благовещенская церковь (1844—1847) — архитектор Ф. Ф. Рихтер
- Вилла Н. Рябушинского «Чёрный лебедь» (1908) — архитектор В.Д. Адамович
- Церковь Владимира (Медведюка) Священномученика и Новомучеников и Исповедников Российских



# Екатерининский парк



- **Екатерининский парк** — парк в Мещанском районе Москвы. Парк расположен между улицей Советской Армии, Олимпийским проспектом и Суворовской площадью. Памятник садово-паркового искусства. Ближайшая станция метро — Достоевская. В советский период назывался «парк ЦДСА».





- 1. Главный вход
- 2. Северный вход
- 3. Восточный вход
- 4. Екатерининский пруд
- 5. Детская эстрада
- 6. Туалет
- 7. Ротонда
- 8. Плазутарий

- 9. Тепличное хозяйство
- 10. Административное здание
- 11. Танцевальная площадка
- 12. Теннисные корты
- 13. Поликлиника
- 14. Причал/Кафе
- 15. Социально реабилитационный центр ветеранов

**Строящиеся объекты Парка:**

- 16. малый пруд
- 17. читальный озимый
- 18. детская площадка
- 19. здание козырьковой службы
- 20. часовня А.В. Суворова
- 21. северный пруд
- 22. спортивно-оздоровительный центр

ОЛИМПИСКИЙ ПРОСПЕКТ

ОЛИМПИСКИЙ ПРОСПЕКТ

ул. СОВЕТСКОЙ АРМИИ

ПЛОЩАДЬ СУВОРОВА



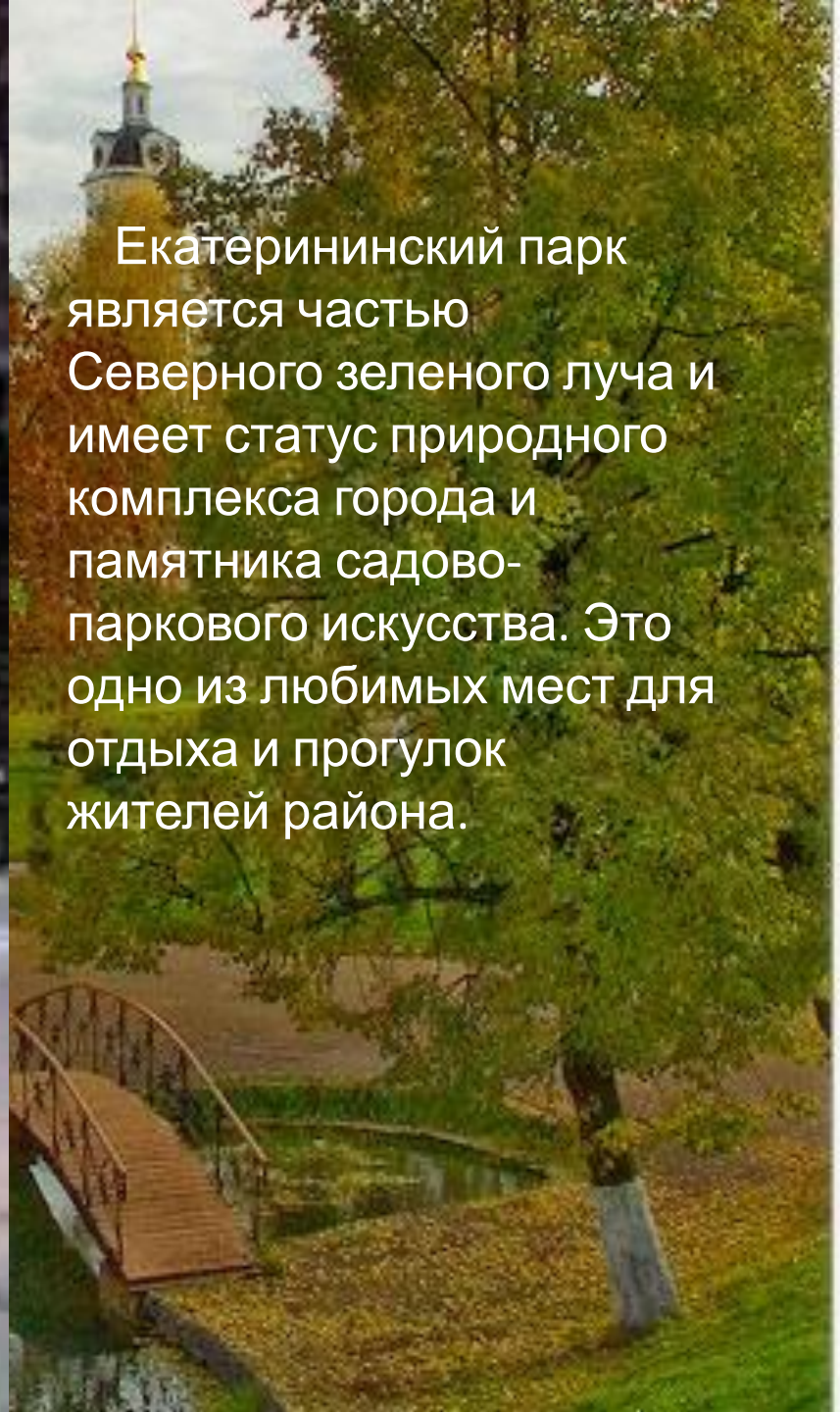








Екатерининский парк является частью Северного зеленого луча и имеет статус природного комплекса города и памятника садово-паркового искусства. Это одно из любимых мест для отдыха и прогулок жителей района.





Во второй половине 18 века, рядом с церковью Иоанна Воина, была построена загородная усадьба графа В. С. Салтыкова, а рядом с усадьбой разбит обширный парк, центральным элементом которого стал большой пруд в течении Напрудной. В 1807 году усадьба была перестроена в здание Екатерининского института благородных девиц, парк при институте получил имя Екатерининский.

