

# Виртуальная экскурсия по Северной Америке



Составила: Иорданская  
Оксана Владимировна



# Цели:



Сформировать знания об особенностях природы материка.

Выделение общих черт материальной и духовной культуры населения Латинской Америки. Выявление основных отраслей хозяйства страны.

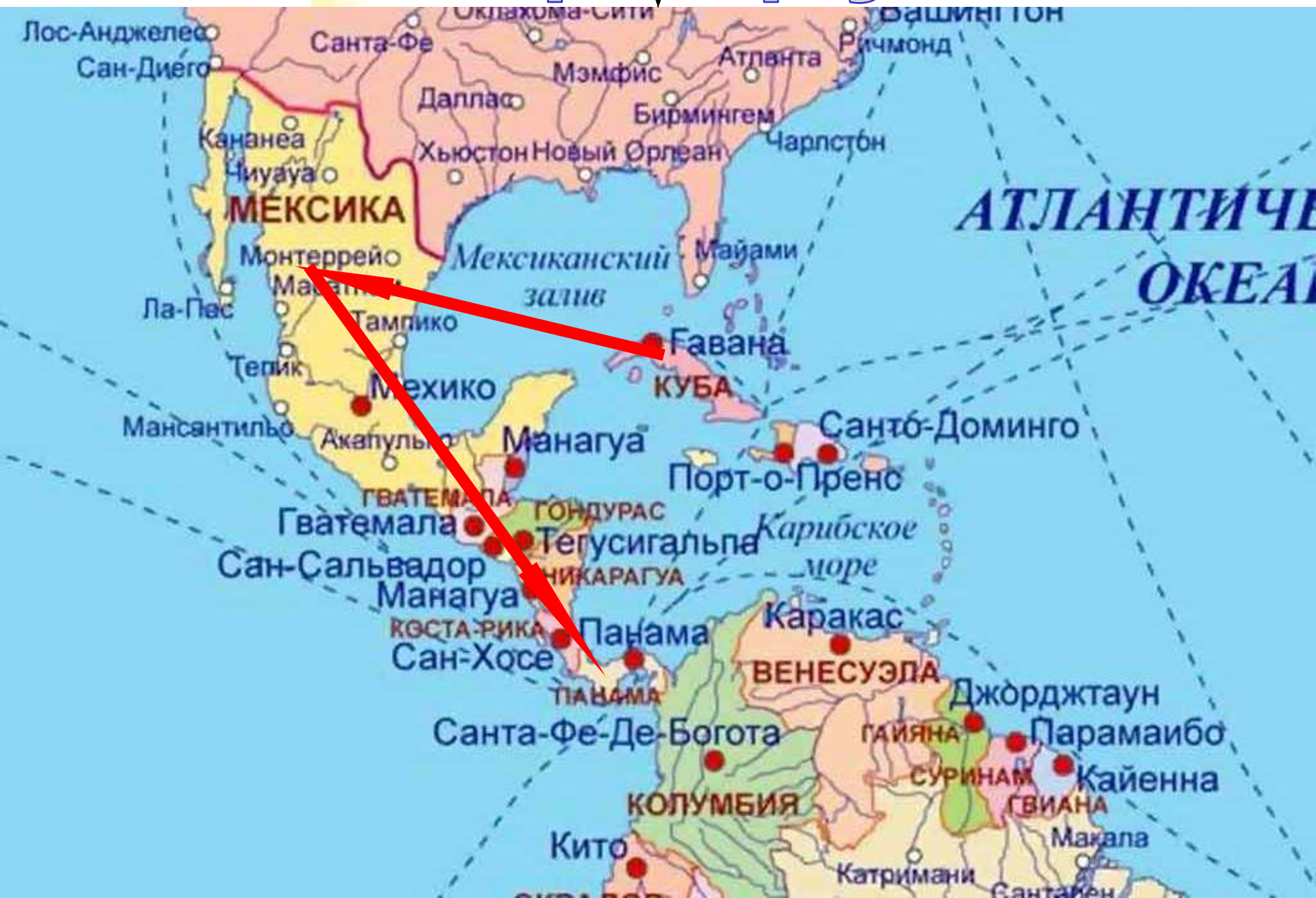


Закрепить общеучебные умения:  
сравнивать, описывать, анализировать.

Развивать творческие способности.

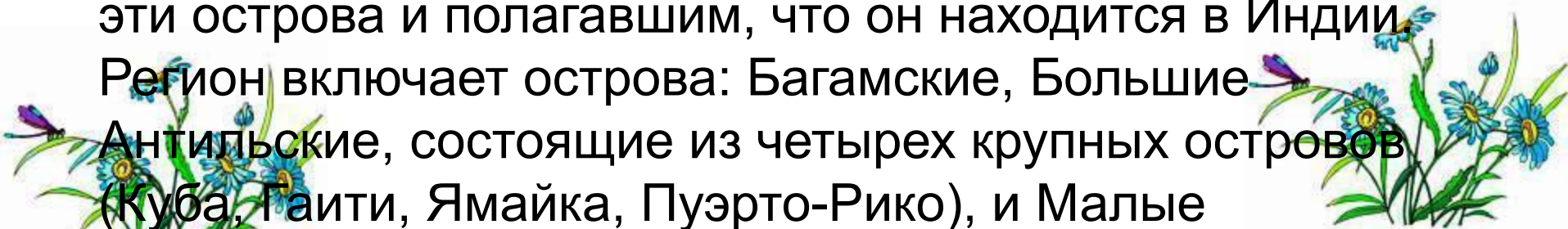


# Маршрут



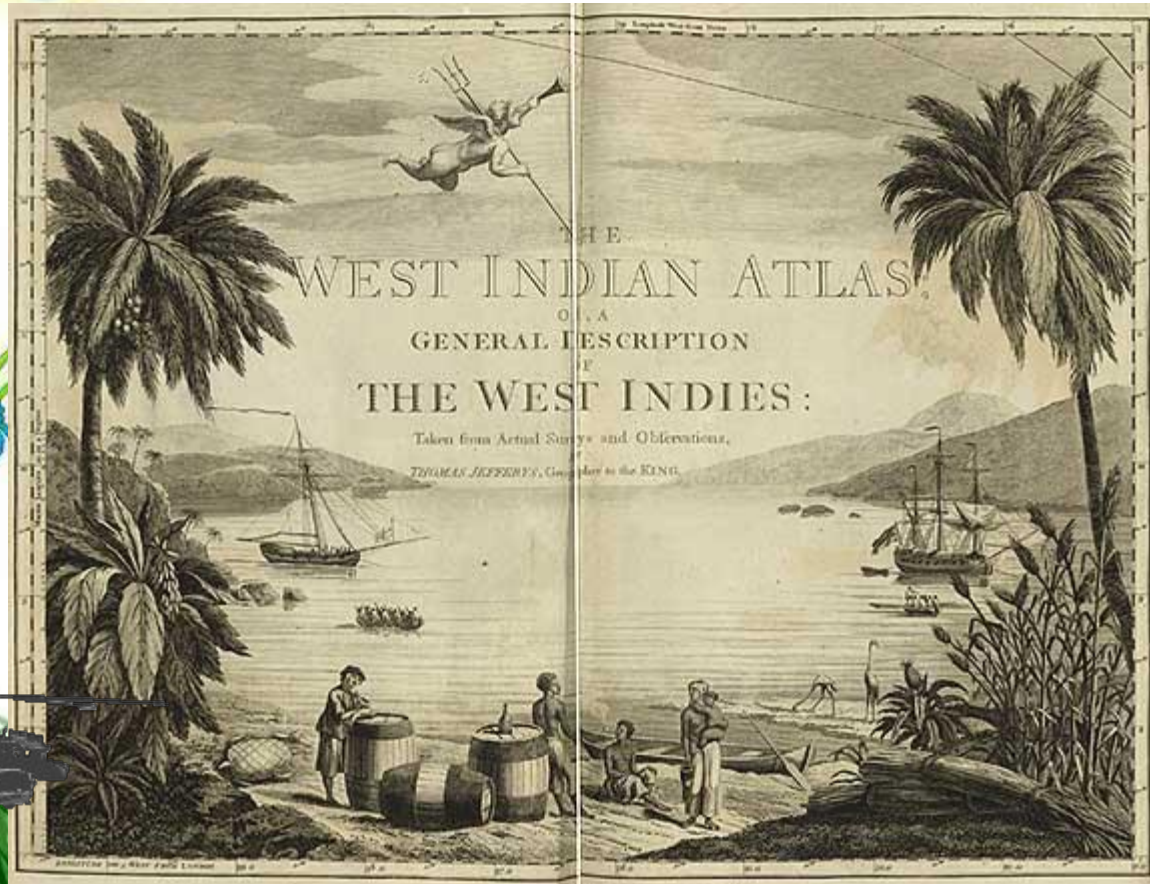
# Первый пункт путешествия — Вест-Индия

- (группа островов Атлантического океана и его Карибского моря) расположена между материками Северная и Южная Америка. Западная (вест) Индия — такое название дано в 1492 г. Колумбом, открывшим эти острова и полагавшим, что он находится в Индии. Регион включает острова: Багамские, Большие Антильские, состоящие из четырех крупных островов (Куба, Гаити, Ямайка, Пуэрто-Рико), и Малые Антильские острова.






Местное население островов с приходом европейцев в значительной степени было истреблено. Сейчас большинство населения этого региона составляют потомки африканцев и мулаты.



- Крупнейшим островом региона является Куба. Он занимает ключевое положение на пересечении морских путей Западного полушария. С самолета остров похож на зеленую ящерицу. Называют Кубу «Антильской жемчужиной» за красоту природы, чудесный климат, плодородные почвы.



- Основная часть стран этого региона — бывшие или ныне существующие владения европейских государств. Поэтому наиболее распространены здесь в качестве официальных языков английский, испанский и французский.








Северная часть полуострова по своим природным особенностям район очень интересный. Это невысокая равнина, на поверхности которой нет ни одной реки. После обильных тропических ливней вода мгновенно просачивается сквозь пористый известняк, не задерживаясь на поверхности, поэтому реки и озера спрятаны под землей и запасы подземных вод здесь очень значительны. Чтобы поднять воду на поверхность, жители построили множество глубоких колодцев. Кроме того, есть колодцы и естественные — сеноты. Сеноты образуются при обвалах известняков над подземными реками и озерами.







Далее маршрут путешествия проходит через Мексиканское нагорье.

- Мексиканское нагорье — страна кактусов.

Кактусы, растущие здесь, имеют различные размеры и разнообразные формы. Одни похожи на шары высотой в 1,5 м и 2,5 м



в обхвате; другие — мелкие колючие шарики; третьи — словно многогранные колонны

высотой до 15 м, и все они покрыты

колючками. Местные жители из кактусов

приготавливают различные кушанья, а также используют как лечебное средство.

Посаженные в ряд кактусы служат естественной изгородью.







# М Е К С И К А










# Путешествие продолжается в республике Гватемалла



**Республика Гватемала - государство в Центральной Америке. Крупнейшая по численности населения из центральноамериканских республик.**


**Находится Гватемала между Северной и Южной Америкой. На севере и северо-западе граничит с Мексикой, на востоке - с Гондурасом и Сальвадором, на северо-востоке - с Белизом. На западе омывается Тихим океаном, на востоке - Карибским морем.**

На тихоокеанском побережье расположены наиболее популярные пляжи и курорты (Монтеррико, Сан-Хосе, Реталулеу), где среди туристов, благодаря высоким волнам, популярен виндсёрфинг. На Карибском побережье популярны пляжи Пунта-де-Пальма и Ливингстон, особенно для отдыха с детьми - из-за отсутствия волн и небольшой глубины моря у берега.



**Больше половины территории страны занимают горы, остальная половина покрыта влажными тропическими лесами (джунгли). Есть озера, поражающие туристов своей красотой. Самые популярные из них - Исабаль, Атитлан, Петен-Ица, Аматитлан.**

**Всего на территории Гватемалы 33 вулкана, 3 из которых действующие.**



Наше путешествие продолжается в  
республике Гондурас





**Гондурас - это не только отличный  
пляжный отдых, ритмы латинской  
музыки и карнавалы, это еще и  
впечатляющая древняя архитектура и  
богатая тропическая природа.**



- Гондурас - это государство в Центральной Америке, омывается Карибским морем с севера и Тихим океаном на юге. Несмотря на бедность, страна очень красивая и ее действительно стоит посетить ради живописных видов, шикарных пляжей, солнечных островов и разнообразной природы. Гондурас славится большими глубинами у побережья, которые активно исследуются дайверами и любителями подводного мира, и древними руинами майя.



- Территория Республики Гондурас делится на 18 департаментов и один центральный округ, в котором расположена столица — город Тегусигальпа.
- Климат тропический пассатный, температура в течение всего года держится на одном уровне, а вот осадки значительно меняются в зависимости от месяца. На южной и центральных частях страны дожди идут с мая и до октября, а на тихоокеанском побережье самый влажный период длится с сентября по октябрь. Случаются тропические ураганы, особенно часто на островах. Дожди часто идут и в «сухие» сезоны, в северной части страны чуть меньше осадков.



# Дальнейший путь пролегал через Республику Никарагуа

Никарагуа — это самая большая  
страна в Центральной Америке






- Выделяются две основные климатические зоны. Первая находится к северо-востоку от гигантской тектонической впадины, протянувшейся с запада на юг, климат тропический, пассатный, влажный. Среднегодовая температура составляет около  $+ 27^{\circ}\text{C}$ , осадков выпадает до 500 мм в год. Вторая зона расположена к юго-западу от впадины — здесь климат субэкваториальный, сезонно влажный, осадков — до 2000 мм в год.
- Более половины территории государства покрыто лесами, где произрастают дуб, сосна, красное дерево, каучуконосы.
- Представители животного мира Никарагуа — тапир, муравьед, пума, олень, несколько видов обезьян, аллигаторы, многочисленные колибри и попугаи. В водоемах много рыбы.
- Крупнейшие реки — Коко, Рио-Гранде. Самые большие озера — Манагуа и Никарагуа.
- К природным достопримечательностям можно отнести озеро Никарагуа с живописными островами. Это единственное пресноводное озеро, в котором водятся океанские животные (акула, меч-рыба и др.).



- Горы на севере и островах предлагают путешественнику большое разнообразие ландшафтов, почти не подвергшихся влиянию цивилизации. По всей стране разбросаны руины древних индейских цивилизаций, многие из которых до сих пор скрывает буйный тропический лес. Землетрясения и войны стерли много материальных свидетельств культурного наследия Никарагуа, особенно пострадала колониальная архитектура. Несмотря на экономические потрясения, народные парки Волькан-Масая, Саслая, резерват Апанас и др. находятся под тщательной охраной и заслуженно считаются лучшими в этом регионе мира.



# Наше путешествие привело нас в Коста - Рика

- Коста-Рика – одно из самых маленьких государств Центральной Америки. Преимущественно белое население имеет один из самых высоких на континенте уровень образования. Кофе Коста-Рики считается одним из лучших в мире и потребляется здесь повсеместно.



- Страна располагается в Центральной Америке, в самой узкой части перешейка между двумя континентами. Сан-Хосе, столица Коста-Рики – самый большой город. Второй по численности – Лимон. Тройку крупных городов Коста-Рики замыкает Картаго
- В Коста-Рике проживает около 4,5 млн. человек. Этнический состав: креолы , метисы.
- Республика Коста-Рика разделена на 7 провинций.



- Климат: Субэкваториальный, тропический. Средняя температура в течение года – 30-32°C.
- Животный и растительный мир:
- Более чем на половине территории Коста-Рики (около 70%) растут деревья и тропические цветы: пальмы, бальсовое дерево, сердела, орхидеи, дубы и лавры. Фауна представлена различными животными: обезьяны, ягуары, пумы, морские черепахи.
- Сезоны:
- С мая по октябрь-ноябрь в Коста-Рике идут дожди. В остальное время (с декабря по апрель) воздух прогревается до 25-32 градусов выше нуля.



- В Коста-Рике много национальных парков и заповедных зон, охраняемых ЮНЕСКО. В их числе необитаемые острова Кокос, Лос Пахарос и Каньо. Совершаются экскурсии в небольшую деревню Монтесума, где туристы могут искупаться у подножия красивейших водопадов. Другое популярное место – действующий вулкан Поас. Это один крупнейших вулканов в мире: высота – 2708 м. Любителям серфинга следует посетить Тамариндо.
- Традиции и нравы:
- Местные жители очень миролюбивы и приветливы. В стране является нормой благодарить обслуживающий персонал (как финансово, так и на словах). Для костариканцев считается привычным делом панибратство: поэтому не удивляйтесь, если вдруг незнакомец в чувствах обнимет вас. Здесь очень любят петь и танцевать.



# Завершаем мы свое путешествие в Панаме

- Республика Панама, государство, расположенное на Панамском перешейке, самом узком участке суши, соединяющем Северную Америку с Южной. Самой известной достопримечательностью страны является Панамский канал — один из самых оживленных морских трасс в мире. Это важное связующее звено между Тихим и Атлантическим океанами способствует процветанию государства.



- Климат субэкваториальный влажный. Средняя годовая температура  $27^{\circ}\text{C}$ , сезон дождей длится с мая по январь. Лучшее время для поездки в Панаму - сухой сезон (с середины декабря до середины апреля). Начиная с конца мая температура и влажность начинают быстро повышаться, превращая передвижение по стране в настоящую пытку. Ливни хотя и кратковременны, но очень интенсивны, а выходящее после них солнце быстро сушит землю, но насыщает влагой воздух.





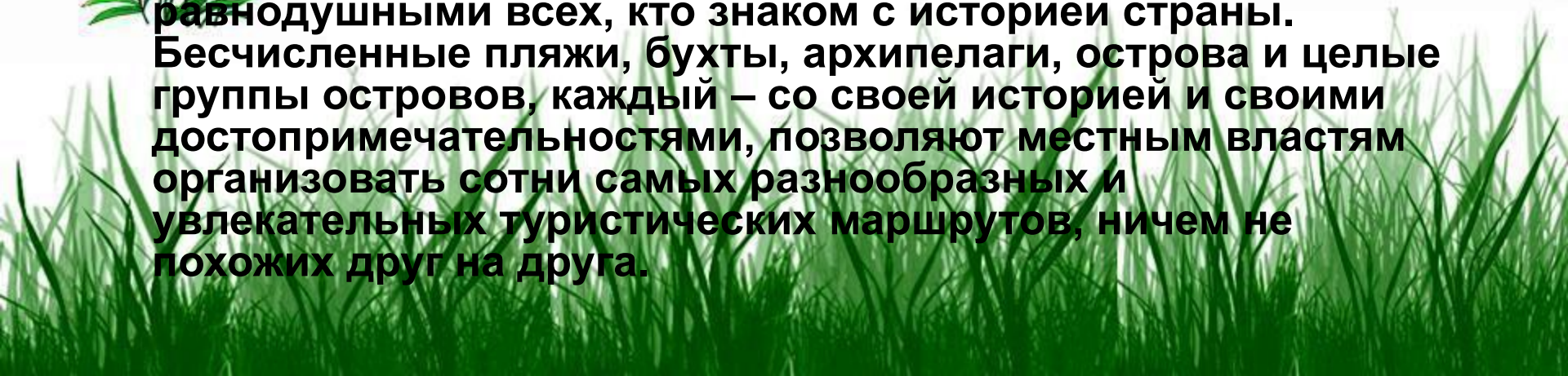
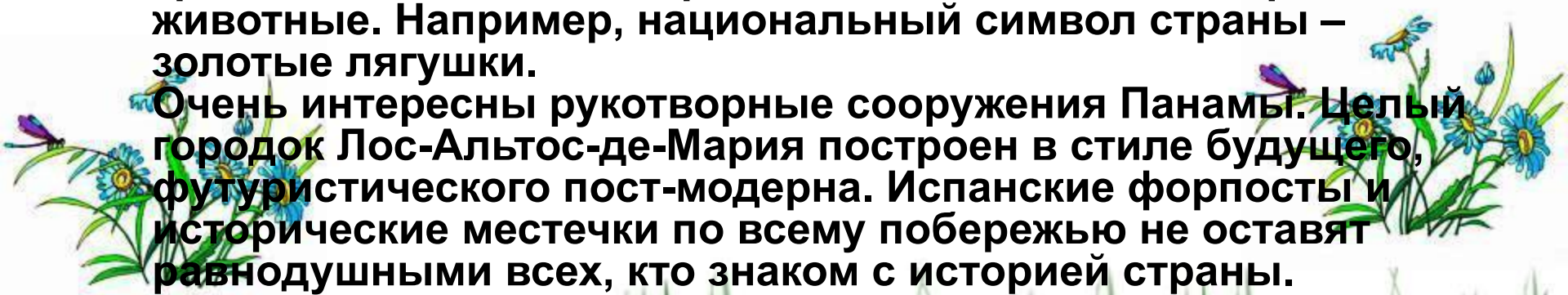

- Главная достопримечательность страны – Панамский канал. Это настоящее инженерное чудо света, грандиозное и живописное. Канал обустроен множеством гигантских шлюзов, пропускающих громадные океанские суда, которые величественно проплывают прямо через дикие тропические джунгли.  
Столица государства – Панама Сити – грандиозный и смелый архитектурный ансамбль, сочетающий в себе захватывающие решения ультрамодерна с колониальным классицизмом, заслуженно награждается восхищением туристов со всего мира. На востоке от Панама Сити – руины первого европейского поселения Латинской Америки – Панама-Вьехо, оставшиеся после разрушительного пиратского набега.



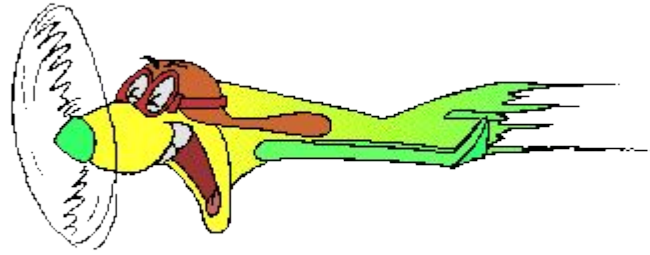
- **Обширные национальные парки Панамы – Соберания, Дарьен, Койба и другие славятся богатством и экзотикой тропической флоры и фауны. Здесь обитают ленивцы, муравьеды, несколько видов тропических птиц. В «Оркид Грин Хаус» круглый год цветут орхидеи.**

**Туристические достопримечательности в Панамских Кордильерах связаны, прежде всего, с уникальными природными комплексами страны. Удивителен заповедник Эль-Вайе-де-Антон, находящийся в кратере остывшего вулкана. Благодаря прохладному климату, создавшемуся на шестисотметровой высоте над уровнем моря, здесь растут красивые и необычные растения и обитают очень редкие животные. Например, национальный символ страны – золотые лягушки.**

**Очень интересны рукотворные сооружения Панамы. Целый городок Лос-Альтос-де-Мария построен в стиле будущего, футуристического пост-модерна. Испанские форпосты и исторические местечки по всему побережью не оставят равнодушными всех, кто знаком с историей страны. Бесчисленные пляжи, бухты, архипелаги, острова и целые группы островов, каждый – со своей историей и своими достопримечательностями, позволяют местным властям организовать сотни самых разнообразных и увлекательных туристических маршрутов, ничем не похожих друг на друга.**







Спасибо за внимание!

