

# ВИРТУАЛЬНАЯ ПРОГУЛКА ПО Казахстану.





# Боровое .

- На севере Казахстана, между городами Астана и Кокшетау находится удивительный район, настоящий оазис - Боровое. Географически этот уголок носит название Кокшетауская возвышенность, а местные путеводители именуют его "Казахстанская Швейцария". «Когда аллах создавал мир, - говорится в старой легенде, - то одним народам достались богатые леса, тучные поля и широкие реки, другим красивые горы и голубые озера. Казах же получил только степи. Обидным это показалось казаху, и он попросил Создателя уделить и ему частицу великолепия природы. И вот Аллах выскреб со дна своего коржуна (сумки) и рассыпал посреди безбрежной ковыльной степи остатки живописных гор, скал и озер с хрустально-чистой голубоватой водой, разбросал щедрой рукой изумрудные луга, покрытые цветами, ключи со студеной водой и весело журчащие ручьи. Прикрыл горы пестрым ковром из разнообразных деревьев и кустарников, населил леса зверями и птицами, озера – рыбой, луга – насекомыми и бабочками, каких не встретишь в степи на сто верст кругом. Так и возникло Боровое».

Блестят на зеленом сукне леса озера: Щучье, Боровое, Большое и Малое Чебачьи, Котырколь. С гребня Кокшетау видны еще и малые озёра: Светлое, Карасье, Горное, Лебединое. Визитной карточкой Борового является Голубой залив на одноимённом озере. Прямо из воды залива поднимается скала Жумбактас (Камень-Загадка), напоминающая сфинкса, на фоне лесистых склонов фозвышается скала Ок-Жетпес (Стрела не долетит) с вершиной, похожей на слона. Здесь с каждым названием связана своя легенда. Сфинкс, например, интересен тем, что если смотреть на него с разных точек, то можно увидеть, лицо девушки с развивающимися волосами, потом женщины, и, наконец, старухи.

# Баянаул

- Павлодарская область знаменита своим замечательным Национальным Природным Парком Баянаул, одним из самых живописных уголков страны. Он находится в ста километрах от Экибастуза, города с развитой индустрией. В этом Национальном Парке представлены четыре вида растительности: лес, лесостепь, степь и луг.



- В Северо-Западных окрестностях города Павлодар, на правом берегу Иртыша, находится одно из уникальнейших мест в мире- памятник природы, под названием Гусиный Перелет. Палеонтологи обнаружили в этом месте останки костей жирафов, носорогов, гиеноподобных животных и гиппарионов (небольших тридактильных лошадей), которые жили от 7 до 10 миллионов лет назад. Общее количество ископаемых весьма значительно. По всей видимости, они относятся к тысячам видов.

# Наурзумский заповедник



Наурзумский заповедник расположен на территории Наурзумского и Семиозерского районов Костанайской области, в 190 км к югу от Костаная, в Тургайской ложбине, куда входят урочища Терсек, Сыпсын и Наурзум. Основную часть последнего урочища занимает уникальный Наурзумский бор.

- Сосновые леса заповедника можно считать реликтовыми, так как они сохранились в малоизмененном виде с третичного или начала четвертичного периода. И пусть березы Наурзума менее стройны, чем в России, все же они прекрасны, даже те, что растут вблизи соленых озер. Это особый вид - береза киргизская - эндемик Северного Казахстана. Она растет на сравнительно небольшой территории и больше нигде в мире не встречается. Эмблема Наурзумского заповедника - лебедь-шипун. Но с тем же успехом символом мог быть выбран орел-могильник - здесь их насчитывается около 30 пар.
- Самые грациозные звери заповедника, украшение Наурзумского бора - косули.

# Космодром Байконур



- Главной достопримечательностью Кзылординской области, привлекающей множество туристов со всего мира, является космический центр Байконур. Его площадь равна 6 717 кв. км. Здесь вы можете понаблюдать за запуском ракеты и посетить Музей Космонавтики, а также дома, где жили Юрий Гагарин и Сергей Королев.



# Аксу-Джабаглы



Аксу-Джабаглы - старейший заповедник Казахстана, а также первый в Центральной Азии, получивший статус биосферного заповедника ЮНЕСКО, расположен в отрогах Западного Тянь-Шаня на высоте от 1000 до 4280 метров над уровнем моря. Здесь представлены основные высотные пояса: полупустыни сменяются сухими разнотравными степями, Роскошные участки суходольных лугов уступают место густым зарослям стелющихся арчовников. Пестрая мозаика из разноцветных альпийских цветов украшает подножие суровых вершин с ослепительными снегами и голубоватыми языками ледников. Аксу-Джабаглы – богатейшая сокровищница редких, исчезающих и эндемичных видов животных и растений. Здесь водятся архары и горные козлы, маралы и косули, рыси и снежные барсы, волки и лисы, медведи и дикобразы, каменные куницы и горностаи. Богат мир пернатых. Высоко в небе парят бородачи и грифы, белоголовые сипы и беркуты. На каменных склонах гнездятся кеклики, около вечных снегов можно встретить уларов. В тенистой сени лиственных лесов живым огоньком кажется оперение райской мухоловки. Звонкие звуки флейты напоминают пение синей птицы. Над солнечными полянами мелькают разноцветные бабочки-махаоны, редкие виды парусников, голубянок, желтушек.

Разнообразен растительный мир заповедника. Алым пламенем полыхают по склонам тюльпаны Грейга. В розоватые соцветия собраны воздушные цветки морины кокандской.

В труднодоступном котловане на высоте 3000 метров над уровнем моря находится еще одна достопримечательность заповедника – своеобразная «картинная галерея», состоящая из множества рисунков, высеченных на темных блестящих камнях. Изображены на них дикие и домашние животные, сцены охоты и быта древних людей. В сланцевых отложениях на палеонтологических участках Аксу-Джабаглы сохранились окаменевшие отпечатки древнейших обитателей планеты – растений, рыб, насекомых и ящеров.

# Алтын-Эмель



- На западных отрогах хребта Джунгарский Алатау расположен Национальный Парк Алтын-Эмель, крупнейший заповедник Казахстана. Площадь в 460 000 гектаров предназначена для сохранения редких видов животных и растений. Здесь можно насладиться неповторимым видом разноцветных гор Актау, песчаных гор Катутау. На территории Парка располагается несколько исторических памятников – скифские (сакские) погребальные курганы Бес-Шатыр, датируемые 1-м тысячелетием до н.э. и Тамгалы-Тас с древними наскальными изображениями, самые ранние из которых относят к 16-14 вв. До н. э. Здесь, на правом берегу реки Илиль находится знаменитый Поющий Бархан. Отправляясь на сафари вы встретите множество животных: сибирских горных козлов – теке, пустынных газелей – джейранов, куланов, горных баранов – архаров, волков, лис, таких птиц как беркут, бородач, горная куропатка – кеклик и многих других, большинство из которых занесены в Мировую и Казахстанскую Красные Книги


# Курганы Бес-Шатыр



Некрополь Бес-Шатыр (Пять шатров) был местом поклонения древних саков, живших на территории нынешнего Казахстана в первом тысячелетии до н. э. Здесь, на территории 2 кв. км. расположены 18 царских курганов около 9 м. в диаметре и около 2.5 м. в высоту. Под курганами были сооружены склепы из бревен Тянь-Шаньской ели. Этот уникальный памятник ранних кочевников находится в Семиречье, в верховьях реки Или. К западу от царских курганов простирается с севера на юг цепь из 45-и каменных плит с вырезанными на них изображениями животных. Ученые считают, это место было ритуальной частью некрополя.



# Петроглифы Тамгалы-Тас



- В 170 км от Алматы, в урочище Тамгалы-Тас (Камни, отмеченные родовым знаком) было найдено уникальное святилище с наскальными рисунками, представляющее собой настоящую древнюю художественную галерею. В ней нашли отражение нескольких исторических периодов. Обнаружено более 4000 рисунков, принадлежащих к эпохе бронзы, ранних кочевников и тюркскому периоду. На невысоких сланцевых выходах по обе стороны ущелья, на ровных вертикальных плоскостях металлическим чеканом нанесены изображения культовых солнцеголовых божеств, архаров, козлов, оленей-маралов, домашних животных: верблюдов, лошадей, быков, собак; сцены охоты, ритуалов, жертвоприношений, фигуры женщин, лучников, сцены соколиной охоты и многое другое. Вблизи ущелья находятся могильники эпохи бронзы, и ранних кочевников, а также их поселения. Галерея петроглифов Тамгалы является сокровищем мирового значения и находится под защитой фонда ЮНЕСКО

# Поющий Бархан

Еще одно чудо природы расположено на правом берегу реки Или. Поющий бархан знаменит тем, что в сухую погоду пески издают звук, похожий на мелодию органа. Трение, вызванное движением воздуха и сухих песчинок, электризует их, вызывая вибрацию. Благоприятные условия резонанса создают звуковые волны, которые, отражаясь от плотной почвы, вызывают дрожание бархана. Этот звук слышен за несколько километров. Любопытно, что бархан не кочует по равнинам, несмотря на зыбкость песка и сильные ветра, а остается на месте вот уже несколько тысячелетий. Его юго-западный склон гладкий, тогда как склон на северо-востоке имеет несколько гребней с пологими скатами



# Горы Актау



- Горы Актау (Белые горы) это музей далекого прошлого Земли. 15 миллионов лет назад здесь было гигантское озеро-море, теперь – слои осадочных пород причудливых форм и цветов: красного, желтого, голубого и белого. Огромные конические горы напоминают египетские пирамиды. Время от времени здесь находят ископаемые останки динозавров и древних млекопитающих.

# Тургенское ущелье



В 90 км от Алматы располагается прекрасный уголок природы – Тургенское ущелье. Богатое горячими источниками, водопадами, хвойными и смешанными лесами, альпийскими и субальпийскими лугами, озерами и родниками, лекарственными растениями и ягодами, оно уходит вглубь на 44 км до огромного плато Ассы.

Тургенское ущелье славится водопадами – их около семи. Водопад Медвежий притягивает своей 30-метровой высотой среди нависающих скал и зеленых елей. А водопад Бозгуль известен мощным потоком воды, пробившим в скале целый туннель. Скалы в урочище хранят отпечатки растений доледникового периода. Ущелье знаменито реликтовыми Чин-Тургенскими моховыми ельниками, стелющимися по землель образующими сплошной еловый ковер.

Самое популярное место в ущелье – Ботан-егерская станция. Здесь, при слиянии трех рек, Тургенское ущелье достигает наибольшей глубины – 920 м. На плато есть обсерватория. Вдоль реки Асы находятся древние курганы и наскальные рисунки. В ущелье немало древних сакских и усуньских могил. Таже в Тургеньском ущелье находится форелевое хозяйство, где можно ловить рыбу и самим приготовить на ужин форель по-царски.

# Иссыкский курган

Иссыкский могильник считается одним из самых больших археологических памятников скифо-сакского периода. Памятник датирован IV в. до н.э. Молодой человек, похороненный там, принадлежит к Сакско-Тиграхаудским правителям, возможно – к правящей династии Великих Кушанов. «Золотой воин» был облачен в кольчугу, богато украшенную золотыми бляшками, пояс с оружием из чистого золота; на голове – стреловидный убор. Костюм состоит из 4 тысяч золотых украшений-символов, выполненных в знаменитом «зверином стиле», характерном для сакских ремесленников. Копии «Золотого человека» выставлены в музеях гг. Алматы и Астана.





# Озеро Иссык

- Всего в 60-ти км от Алматы, рядом с небольшим городком Иссык, на высоте 1 800 м над уровнем моря, притаилось одно из самых живописных озер Заилийского Алатау. В 1963 г. из ледниковой зоны в верховьях реки Иссык вырвался мощный селевой поток. Гигантские волны разрушили естественную плотину, и в результате, за несколько часов озеро было размыто. В настоящее время оно частично восстановлено, но прекрасный ландшафт окружающих его гор и по сей день радует глаз туристов



# Каньон Чарын



- Чарынский каньон, который сравнивают по красоте с Гранд Каньоном в Колорадо, находится в 200 км к востоку от Алматы. Уникальные формы размыва и выветривания рельефа перенесут вас в сказочный, нереальный мир причудливых скульптур из песчаника: «Долина замков», «Ущелье ведьм» и другие. Высота отвесных склонов, колон и арок достигает 150-300 метров. Каньон протянулся на 154 км с северо-востока на юго-запад, вдоль реки Чарын, которая прекрасно подходит для рафтинга. Здесь сохранился редчайший представитель растительности земного шара – ясень согдийский, переживший эпоху оледенения

# Река Или

- Или – самая крупная река в Семиречье. Ее длина – 1439 км. Своё начало река берет в Китае, на территории Алматинской области она образует искусственное водохранилище Капчагай, и впадает в озеро Балхаш. Капчагай называют морем: в теплое время оно является излюбленным местом отдыха горожан. Его максимальная ширина – 22 км, глубина – 45 м. Вдоль побережья располагаются санатории, пансионаты, пляжи, в самом городе Капчагае построен аквапарк. Воды Капчагая богаты разнообразной рыбой. Всего в нескольких километрах от него, на берегу реки Или, есть место, возвращающее нас в глубокую древность. На правом берегу, с огромного камня уже много веков смотрят в небо изображения Будды и бодхисатв. На черных таинственных скалах сохранилось множество петроглифов, изображений божеств, поздних буддистских надписей, смысл и значение которых еще предстоит разгадать – всего около 1000 разнообразных наскальных изображений, которые историки относят к позднему средневековью



# Большое Алматинское Озеро



Это горное озеро расположено в ущелье реки Большой Алматинки, на высоте 2511 м над уровнем моря, в 28,5 км к югу от Алматы. Оно находится во впадине, словно сверкающее зеркало, со всех сторон окруженное горными вершинами. Над озером возвышаются три основных пика: пик Советов (4 317 м), пик Озерный (4 110 м) и пик Турист (3 954 м) – их можно увидеть с северного конца плотины. На запад от туриста находится гребень пика Большой Алматы (пирамида высотой 3 681 м), который хорошо виден из центра города. Питающееся ледниковой водой озеро представляет собой чашу длиной в 1,6 км, шириной почти в 1 км и глубиной в 40 м. В зависимости от времени года, цвет озера меняется от бледно-зеленого до бирюзово-голубого. В долине над озером расположился поселок с эффектными куполами Тянь-Шанской астрономической обсерватории (в 2 км от озера, на высоте 2 700 м). А еще выше (на высоте 3 300 м), вблизи перевала Жасылкезень, – Комостанция, где можно ночевать, любуясь звездами.

# Кольсайские озера



- Их называют жемчужиной Северного Тянь-Шаня. Три высокогорных озера с крутыми, поросшими сосной склонами расположены в отрогах хребта Кунгей-Алатау. Каждое озеро имеет свое очарование. В кристально чистой голубой воде водится королевская рыба – радужная форель. Первое озеро протянулось длиной в 1 км на высоте 1 818 м, к нему проложена дорога, есть комфортабельные гостевые дома, кэмпинги. Среднее Кольсайское озеро (2 252 м) самое большое и красивое, оно находится в 5 км подъема от первого озера. Верхний Кольсай находится в 4 км дальше и на 600 м выше. Еще через 6 км, на Кыргызской границе, путешественника ждет перевал Сары-Булак (3 278 м) с великолепными видами на голубое озеро Иссык-Куль.



# Озеро Каинды

- Каинды («Березовое» с казахского) – озеро, расположенное среди великолепного хвойного леса на высоте 2 000 метров над уровнем моря. Озеро длиной около 400 м достигает в глубину почти 30 м. с гребня скальника открываются изумительные виды на ущелья Каинды, Саты, долину реки Чилик. Сухие стволы затопленных елей возвышаются над водной поверхностью, как мачты затонувшей эскадры.




# Хан-Тенгри

Настоящей Меккой альпинизма стал Центральный Тянь-Шань со знаменитыми вершинами Хан-Тенгри (7 010 м) и пиком Победы (7 439), принадлежащим соседнему Кыргызстану. Пик Хан-Тенгри (Повелитель духов), наивысшая точка Казахстана, считается одной из красивейших вершин Центрального Тянь-Шаня. Мраморная вершина в виде остроконечной пирамиды видна почти отовсюду. Гора издревле окутана легендами. Ее еще называют Тенгритаяу (Гора Бога) или Кантаяу (Кровавая гора), за красный оттенок, который вершина приобретает в часы заката. Это самый северный семитысячник мира. Пик Хан-Тенгри труднодоступен, поэтому чрезвычайно интересен как для альпинистов, так и для любителей приключенческого туризма. Казахстану принадлежит северная часть горы. Восхождение по «Северной Стене Хан-Тенгри» является заветной мечтой многих альпинистов.



# «Золотое Кольцо» Южного Казахстана

В благодатном оазисе южных степей, на стыке кочевой и оседлой цивилизаций существовали древнейшие города мира. Веками по этой земле проходила система древних караванных дорог, ведущих из Китая в страны Ближнего Востока и Европы. Шелковый Путь, или «Жибек Жолы» как торговая магистраль зародился в III веке до н.э. Значительная часть пути пролегла по территории нынешнего Казахстана. Города Туркестан (Ясы), Тараз (Талас), Отрар, расположенные на Великом Шелковом Пути, в древности и средневековье являлись главными центрами, через которые курсировали торговцы.



# Туркестан

- Город Туркестан (Ясы) слыл духовно-политическим центром тюркоязычных народов огромного региона Дешт-и-Кипчак (Кипчакская степь) и был древнейшей столицей казахских ханов. Сегодня Туркестану 1500 лет. Шейх Ходжа Ахмед Яссауи – суфий, поэт, философ, духовный наставник тюркских народов жил в этом городе. Мавзолей Ходжа Ахмеда Яссауи, возведенный в XVI в. по приказу Тимура, шедевр средневекового зодчества, это удивительный комплекс дворцов и храмов. Поражают воображение элегантность декора, узорные своды потолков.



# Арыстан-Баб



- По народному поверью дорога в Туркестан обязательно должна лежать через мавзолей Арыстан-Баб, возведенный над могилой учителя Ахмеда Яссауи, известного религиозного мистика, жившего в XII веке. Самая ранняя часть мавзолея относится к эпохе Тимуридов.

## **Отрар**

Древний город Отрар (IV в. до н.э.) был крупным центром торговли. Его знаменитая библиотека не уступала в богатстве самым прославленным библиотекам античности:

Александрийской и Карфагенской. В этом городе родился, жил и творил всемирно известный средневековый мыслитель Аль-Фараби. В конце XIII века монгольские войска сровняли удивительный город



# Сауран



Мощная крепость Сауран (X-XVIII вв.) славилась уникальным водоснабжением. Благодаря обеспеченности водой и продовольствием, город мог выдержать осаду в несколько месяцев

# Домалак-Ана

- На возвышенном месте в степи, недалеко от Туркестана, находится мазар Домалак-Ана, воздвигнутый в честь «Великой Матери Бабишар, дочери Аксултана» – ясновидящей, наделенной даром предсказания. Согласно поверьям, три Казахских Жуза (клана) – потомки трех ее внуков. В 1998 г. на месте старого мазара был построен великолепный мемориальный комплекс из белого мрамора. Два камня, которые прежде стояли на могиле, считаются священными. Говорят, что между ними может пройти только праведный человек.




# Тараз

- Городу Тараз (Талас) более 2000 лет. С древних времен этот город был известен как «город купцов». Пик развития города приходится на X-XII вв., когда он был столицей государства Караханидов. Мавзолеи Карахана и Давудбека, замки правителей и множество древних могильников позволят путешественнику мысленно окунуться в далекие столетия. Недалеко от современного Тараза сохранились шедевры древней архитектуры, включенные ЮНЕСКО в список всемирных раритетов зодчества: мавзолеи Бабаджи-Хатун и Айша-Биби



# Мавзолей Айша-Биби

- Согласно легенде, мавзолей был воздвигнут одним из правителей династии Караханидов над могилой его прекрасной невесты Айша-Биби, дочери суфийского поэта Хаким-Ата. Согласно народным преданиям, коварная змея оборвала жизнь юного создания на пути к возлюбленному. Строение полностью облицовано резными терракотовыми плитками с растительным и геометрическим узором. Сам мавзолей выглядит невероятно легким и изящным. Более восьми веков стоит он наперекор ветрам и непогодам как свидетель незаурядного мастерства древних зодчих.



# Впадина Карагие

- Впадина Карагие («черная впадина» с казахского) – самая низкая точка Казахстана и СНГ (132м ниже уровня моря). Она замечательна своей уникальной красотой.







# Шелковый путь

Одним из самых привлекательных туристских маршрутов Мангистауской области считается путешествие вдоль Великого Шелкового Пути, проходившего в древности через всю территорию Мангистау, с юга на север и дальше, на северо-запад, через плато Устюрт, Шетпин-ские ворота к побережью Каспия. Здесь сохранились караван-сарай, небольшие городища: Сарташ, Алта, Кетык. Легендарная священная гора Шеркала, а недалеко от нее – развалины крепости сына Чингисхана Джучи. Эти края хранят множество историко-архитектурных памятников: высеченные из скалы подземные мечети Бекет-Ата, Шакпак-Ата и многие другие, мемориальный комплекс Есет-Батыра

# Тамшалы



- Недалеко от Актау, в 35 км от Форт-Шевченко расположен райский уголок под названием Тамшалы, что означает «веселая капель» по-казахски. Зеленая долина, поросшая плакучими старыми ивами, тополями, кустарниками, окружена дымчато-палевыми кручами. Здесь же озеро с зарослями мяты, ежевики. Вода выступает из-под широкой каменной платформы, нависшей высоким карнизом, и капелью барабанит по камню. Здесь можно послушать легенду о плачущих камнях.

# Устюртский Национальный биосферный заповедник

Устюртский заповедник имеет площадь в 70`000га, для него характерны типичные ландшафты пустынь Туранской низменности и плато Устюрт. Заповедник служит надежным убежищем для многих редких животных, таких как: устюртский муфлон, гепард, сайгак, джейран, шакал, лиса, длинноиглый еж, хорь-перевязка и других. Достопримечательностями Устюрта являются археологические памятники. В древности через плато проходили старинные караванные пути, такие, как дорога хорезм-шахов, соединявшая Хиву с низовьями Эмбы и Волги. Вдоль нее располагались древний город Шахр-и-Вазир, караван-сарай Белеули и крепость Аллан. По всему плато рассеяны старинные кладбища с величественными мавзолеями-мазарами. Часть их уже изучена археологами, но многие еще ждут своих исследователей. Имеются и более древние памятники. На Устюрте известно около 60 неолитиче-ских стоянок. Особенно много их в районе Маната и окрестностях впадины Карынжарык.



# Археологические памятники



На севере от Кызана, на берегу Мертвого Култука были найдены древние захоронения. Они датируются приблизительно 4 –5- ым веками до н. э. Эксперты признают, что это открытие может сообщить новые сведения о древних народах Сако-Массагетского периода, кочевавших этих местах. Расположенное в 18 км от Шетпе местечко Акмыш привлекает туристов не только своей красотой, но и историческими памятниками древнего города Кызыл-Кала («красный город» с казахского). В трех километрах от Акмышская находятся живописные ущелья Самал и Сазанбай. В 30 км от Форт-Шевченко находится еще одно привлекательное место - урочище Ханга-баба. Родниковая вода, заросли боярышника, ежевики, тутовника, карагача, тополя. Здесь же древний некрополь Ханга-баба с мечетью

# Гора Белуха



Гора белуха на Северо-Востоке, с белоснежной вершиной (4506 м) – самая высокая в Сибири и на Алтае. Это царство снега, льда, грохочущих лавин и сверкающих водопадов. С ней соседствует гора Беркутаул (Жилище Орла), ее высота – 3.373 м. Беркутаул – вторая по популярности вершина Южного Алтая, после Белухи.



# Маркакольский Заповедник



- Восточный Казахстан приютил один из самых удивительных уголков Казахстана – Маркакольский Национальный Заповедник. Жемчужиной этого края по праву называют озеро Маркаколь, лежащее во впадине, ограниченной хребтом Кучум с севера и хребтом Азутау – с юга. Озеро имеет 38 км в длину, 19 км – в ширину и 27 м – в глубину. Его питают 27 рек и речушек, но вытекает из озера только река Кальжир. Вода Маркаколя пресная и очень мягкая, но ее главное богатство – рыба ускуч из семейства лососевых. Озеро Маркаколь – единственное обиталище этой рыбы в Казахстане. Живописные скалистые уступы гор покрыты преимущественно лиственничным, реже – пихтовым лесом. Субальпийские луга богаты цветами, редкими лекарственными растениями (золотой и маралий корень, прутьевидный копеечник, бадан толстолистный и другие). Богат и разнообразен животный мир заповедника. В лесах водятся бурые медведи, лоси, лисы, рысь, маралы (сибирские олени), россомаха, соболь, горноста́й, сокол, тетерев, редчайший красный волк, черный аист, серебристая чайка и многие другие.

# Рахмановские Ключи

Подземные реки этих мест предположительно содержат целебный радон - продукт распада радиоактивных элементов, содержащихся в очень редких минералах гранита. Термальные воды используются для лечения заболеваний суставов, позвоночника, нервной системы и кожи. Открыл горячие источники крестьянин Рахманов в 1763г. Согласно легенде, он ранил марала. Теряя силы, животное забрело в ключи и вышло из них уже здоровым и невредимым.




# Озеро Алаколь



Алаколь (Пестрое) – одно из красивейших озер Казахстана. Кроме благодатной воды соленое озеро богато лечебными грязями, минеральными солями, Оно расположено на на Северо-Восточном краю Джунгарского Алатау. На Птичьем острове величаво выступают стаи фламинго, здесь обитают свыше 40 видов птиц.

# Киин-Кериш




- Среди пустынных равнин поднимаются стены и башни древних городов и крепостей... Это не мираж, это Киин-Кериш (Гордая Красота) – природный эоловый город, называемый также «Город Духов». Сложенный третичными глинами, , невообразимый по красоте и оригинальности уголок с неповторимыми красными, белыми и оранжевыми сооружениями. Издали яркие глинистые утесы и обрывы Киин-Кериша походят на рвущееся на ветру пламя. За это их и называют «Пылающие Утесы». Главное сокровище Киин-Кериша это небольшие слои глины и песка с отпечатками растительности из далекого тропического прошлого этих мест (пальм, магнолий, араукарии, гинкго и других) и останков ископаемых позвоночных (носорогов, крокодилов, черепах и саламандр)



# Бухтарминское озеро

Природа этого края удивительна и прекрасна. Изумрудное Бухтарминское озеро известно своими живописными видами, а также отличным клевом. Множество рек и родников, сбегаящих с горных уступов, впадает в озеро, образуя здесь и там красивейшие водопады, вытекает же из озера только речка Шандаге-Булак.





# Каркаралинский

## государственный национальный природный парк

- Название гор Каркаралы произошло от названия национального головного убора девушек-казашек — каркары, искусно расшитого бисером, бусами, шелками, украшенного бархатом, парчой и увенчанного султанчиком из совиных перьев. И как блестящая каркара—всеми цветами радуги сияют Каркаралинские горы. Высота их сравнительно невелика: высшая точка—трехглавый Комсомольский пик—имеет 1403 м над уровнем моря, а над окружающими сопками он поднимается на 400—500 м. Покрывают горы сосновым и березовым лесом, разнообразной травяной растительностью. О необычной красоте здешних мест хорошо говорят названия утесов, гор, долин, озер, рек, которые им дал народ-сказитель. Вершина Соколиная, гора Оленья, сопка Рыжая борода, утес Красная скала, озера Зеркальная падь, Пашенное, Шайтан-коль (Чертово озеро)...



Существует легенда, что у богатого бая Балкаша была красавица дочь Или. Бай объявил праздником и победителю обещал в жены дочь.

Красавица Или и бедный пастух Каратал любили друг друга. Или помогла Караталу выиграть состязание женихов. Но Балкаш не хотел отдать дочь бедняку. Тогда Каратал и Или бежали.

Разгневанный отец не мог догнать беглецов. И тогда он превращает их в реки, а сам бросается к ним на перед и превращается в озеро, поглощая непослушную дочь. И озеро имеет цвет седой голубизны. Озеро Балхаш - крупнейший бессточный водоем после Каспийского и Аральского морей. Длина озера - 614 км, ширина - от 3,5 до 44 км, максимальная глубина достигает 26 м.



# Озеро Балхаш

- Феномен Балхаша заключается в разной минерализации его западной и восточной частей соединенных узким проливом. Западный бассейн, получающий воду из ранее многоводной реки Или - пресный, восточный - солоноватый. Природа Балхаша удивительна и полна контрастов. Водоемы Или - Балхашского бассейна являются одним из наиболее значимых с точки зрения биоразнообразия и воспроизводства ценных видов рыб, а также по возможностям промысла рыбы. В состав ихтиофауны входят сазан, белый амур, шип, усач, форель, маринка, жерех, лещ, сом и другие. В озере ежегодно добывают 8-10 тысяч тонн рыбы. Балхашская маринка и балхашский окунь занесены в Международную Красную Книгу. Только здесь сохранились вымершие в Арале шип и аральский усач.