

Моё виртуальное путешествие

Эстония



ПРИРОДА



Рельеф местности.

- Эстония расположена в пределах Восточно-Европейской равнины. Высота поверхности постепенно повышается от побережий Рижского и Финского заливов в восточном и юго-восточном направлениях. Средние высоты поверхности 50 м над у.м. Западные районы и острова имеют средние высоты менее 20 м над у.м. В послеледниковое время происходит стабильное поднятие поверхности со скоростью ок. 1,5 м за 100 лет, мелеет прибрежная зона, некоторые острова соединились между собой либо с материком.
- На западе Эстонии распространены морские, абразионные, моренные и заболоченные равнины. В формировании рельефа Эстонии особо важную роль сыграла деятельность плейстоценовых ледников. В центральных и южных районах наряду с моренными равнинами прослеживаются конечно-моренные валы, цепи озов и друмлинных гряд. На юго-востоке на выходах девонских песчаников преобладает холмисто-моренный рельеф с возвышенностью Хаанья, где находится самая высокая точка страны – гора Суур-Мунамяги (318 м над у.м.). К югу от нее прослеживается зандровая равнина, сформировавшаяся в результате деятельности талых ледниковых вод. На севере на поверхность выходят известняковые коренные породы ордовика и силура, обнажающиеся в крутых уступах (глинтах) вдоль всего побережья Финского залива.

Климат, почвы, водные ресурсы

- **Климат**
- Эстонии – переходный от морского к континентальному. Зима – относительно мягкая, лето – умеренно теплое. Средняя температура июля ок. 16° С на побережье и ок. 17° С во внутренних районах страны; средняя температура февраля варьирует от –4° С на о.Сааремаа до –8° С в Нарве, на северо-востоке. Годовое количество осадков изменяется от 510 мм на западных островах до 740 мм в наиболее возвышенных районах юго-востока.
- **Почвы.**
- Благодаря разнообразию материнских пород, гидрологического режима и условий рельефа в Эстонии сформировался пестрый почвенный покров. Так, на юге преобладают дерново-подзолистые и дерново-глеевые почвы, в северной половине – типичные дерново-карбонатные, выщелоченные дерново-карбонатные и оподзоленные дерново-карбонатные почвы, чередующиеся с участками подзолистых, подзолисто-болотных и болотных почв. На крайнем севере и северо-востоке встречаются ареалы подзолистых каменистых почв. В целом заболоченные почвы занимают более половины площади Эстонии, а настоящие болота – ок. 22%.
- **Водные ресурсы.**
- Эстония располагает густой речной сетью. Реки северной и западной Эстонии (Нарва, Пирита, Казари, Пярну и др.) впадают непосредственно в заливы Балтийского моря, а реки восточной Эстонии имеют сток во внутренние водоемы: в озеро Выртсъярв на юге (р.Пыльтсамаа) и Чудское (р.Эмайыги) и Псковское на востоке. Самая длинная река – Пярну имеет протяженность 144 км и впадает в Рижский залив Балтийского моря. Наиболее многоводные реки – Нарва, через которую сток Чудского озера направляется в Финский залив, и Эмайыги. Судходна только р.Эмайыги, причем ниже города Тарту. Во время весенних паводков уровень воды в реках значительно повышается (до 5 м).
- В Эстонии насчитывается более 1150 озер и свыше 250 искусственных прудов. Озера имеют в основном ледниковое происхождение и занимают ок. 4,8% территории. Крупнейшее озеро страны Чудское (или Пейпси) расположено на востоке и образует природную и историческую границу с Россией. Площадь Чудского озера 3555 кв. км, из них 1616 кв. км принадлежат Эстонии. Самый крупный внутренний водоем Эстонии – оз. Выртсъярв – имеет площадь 266 кв. км.

Флора и фауна

- **Растительный мир.**
- Эстония расположена в зоне смешанных хвойно-широколиственных лесов. Сохранилось мало коренных лесов. Наиболее плодородные дерново-карбонатные почвы, на которых некогда росли широколиственные леса, в настоящее время заняты пашнями. В целом под лесами находится ок. 48% площади страны. Наиболее характерные лесообразующие породы – сосна обыкновенная, ель обыкновенная, березы бородавчатая и пушистая, осина, а также дуб, клен, ясень, вяз, липа. В составе подлеска растут рябина обыкновенная, черемуха, ива. Реже, в основном на западе, в подлеске встречаются тис ягодный, дикая яблоня, рябина скандинавская и ария, терн, боярышник.
- Леса имеют наибольшее распространение на востоке страны – в центральной и южной Эстонии, где они представлены ельниками и смешанными елово-широколиственными лесами. На песчаных почвах на юго-востоке страны растут сосновые леса. На западе Эстонии большие площади занимают своеобразные ландшафты – сочетание суходольных лугов с участками редкостойных лесов. На северо-западе и севере страны широко распространена луговая растительность. Низменная, периодически затопливаемая прибрежная полоса занята приморскими лугами. Здесь распространена специфическая флора, переносщая почвенное засоление.
- Территория Эстонии сильно заболочена. Болота (в основном низинные) распространены в долинах рек Пярну, Эмайыги, Пыльтсамаа, Педья, по берегам Чудского и Псковского озер. Верховые болота приурочены к главному водоразделу Эстонии. К северу от Чудского озера широкое распространение имеют заболоченные леса.
- Флора Эстонии насчитывает 1560 видов цветковых, голосеменных и папоротникообразных растений. Из них примерно три четверти видов сосредоточены в западных прибрежных районах и на островах. Большим видовым разнообразием отличается флора мхов (507 видов), лишайников (786 видов), грибов (ок. 2500 видов), водорослей (более 1700 видов).
- **Животный мир.**
- Видовое разнообразие дикой фауны невелико – ок. 60 видов млекопитающих. Наиболее многочисленны лоси (ок. 7000 особей), косули (43 000), зайцы, кабаны (11 000). В 1950–1960-х годах интродуцированы марал, благородный олень, енотовидная собака. В наиболее крупных лесных массивах во многих районах Эстонии водятся бурый медведь (ок. 800 особей) и рысь (ок. 1000 особей). В лесах водятся также лисицы, лесная куница, барсук, белки. Распространены лесной хорек, горностай, ласка, по берегам водоемов – европейская норка и выдра. Весьма обычны еж, буроzubка, крот.
- Прибрежные воды изобилуют такими промысловыми животными, как кольчатая нерпа (в Рижском заливе и у Западно-Эстонского архипелага) и длинномордый тюлень (в Финском заливе).
- Наиболее разнообразна орнитофауна. Она насчитывает 331 вид, причем 207 видов гнездятся постоянно в Эстонии (ок. 60 обитают круглый год). Наиболее многочисленны глухарь и рябчики (в хвойных лесах), вальдшнеп (на болотах), тетерев (на лесных полянах), лысуха, выпь, пастушок, камышевки, краквя и другие утки (на озерах и морском побережье), а также неясать, дятлы, жаворонки, пустельга. Под охраной находятся такие редкие виды птиц, как орлан-белохвост, беркут, змея, большой и малый подорлик, скопа, белый и черный аист, серый журавль. На островах западного архипелага гнездятся обыкновенная гага, хохлатая чернеть, широконоска, большой крохаль, турпан, серый гусь, чайки. Особенно многочисленны птицы во время весеннего и осеннего массового пролета к местам летних гнездовых или на зимовку в тропические страны.
- Встречаются 3 вида ящериц и 2 вида змей, в том числе обыкновенная гадюка.
- В пресных водоемах и прибрежных водах обитают более 70 видов рыб (карповые, лососевые, снеток, ряпушка, чудской сиг, лещ, плотва, окунь, судак, щука, налим, форель, карась, линь, сазан, салака, килька, треска, камбала, морской сиг, угорь и др.). Многие из них имеют промысловое значение.
- В некоторых районах Эстонии сложилась неблагоприятная экологическая обстановка. На северо-востоке страны, где действуют ТЭС, работающие на горючих сланцах, воздушный бассейн загрязнен диоксидом серы. Небольшие водоемы, расположенные в сельскохозяйственных районах, загрязнены продуктами жизнедеятельности животных. Прибрежные воды также во многих местах загрязнены.
- В целом для Эстонии характерно бережное отношение к природе. С целью ее изучения, сохранения генофонда и охраны ландшафтов созданы несколько национальных парков и государственных заповедников и заказников. Всего под охраной находится примерно 10% территории Эстонии. В 1995 парламент принял закон об устойчивом развитии страны, а в 1996 правительство утвердило стратегию по охране окружающей среды.

Население




Этнический состав, языки

- **Этнический состав.**
- В 1945 доля эстонцев в составе населения республики достигала 93%, к 1989 снизилась до 62%. В последнее десятилетие доля эстонцев растет (65,3% в 2000), а доля русских сокращается (28,1%). Среди национальных меньшинств выделяются украинцы (2,5%), белорусы (1,5%), финны (1%), другие (1,6%). Эстонцы равномерно распределены по всей стране. Русские и прочие неэстонцы сосредоточены в основном в таких промышленных городах, как Таллин, Нарва, Кохтла-Ярве, Силламяэ.
- На 2008 этнический состав населения распределялся следующим образом: эстонцы – 68,7%, русские – 25,6%, украинцы – 2,1%, белорусы – 1,2%, финны – 0,8%, другие – 1,6%.
- **Языки.**
- Официальный язык – эстонский, относящийся к прибалтийско-финской ветви финно-угорской семьи языков. Язык общения большинства не эстонцев – русский.

Религия, города

- **Религия.**
- В Советской Эстонии власти активно вмешивались в церковные дела, деятельность религиозных организаций была крайне ограничена, хотя в некоторых храмах, в том числе православных, совершались богослужения. Действовал основанный в 1898 Пюхтицкий Успенский женский монастырь. С 1946 по 1982 была строго запрещена публикация и ввоз религиозной литературы. В настоящее время никаких ограничений на религиозную деятельность не существует. Среди верующих преобладают лютеране (80–85%), встречаются также православные (в т.ч. эстонцы), баптисты, методисты, адвентисты седьмого дня, католики, пятидесятники. В 1993 был принят специальный закон о деятельности церквей и приходов. В настоящее время на территории Эстонии зарегистрировано 8 церквей, 8 приходных союзов и 66 частных приходов. В 1993 была восстановлена деятельность Эстонской православной церкви, которая с 1996 подчиняется Константинопольскому патриархату. Действует и Русская православная церковь, подчиняющаяся московскому патриархату. Взаимоотношения двух православных церквей являются одной из причин, затрудняющих эстонско-российский политический диалог.
- **Города.**
- В 2000 в Эстонии три города имели численность населения свыше 50 тыс. человек: Таллин (400,4 тыс.), Тарту (101,2), Нарва (68,7). Таллин – политический, экономический и культурный центр страны. Тарту – университетский центр, в котором учится почти половина студентов Эстонии. Нарва и Кохтла-Ярве – промышленные города на северо-востоке, специализирующиеся на добыче и переработке сланцев. На юго-западе, на побережье Рижского залива, находится Пярну – портовый и популярный курортный город. В 1934 в городах проживали только 30% населения Эстонии, к 1953 в связи с ускоренными темпами индустриализации в СССР в них было сосредоточено 53% населения. В настоящее время в эстонских городах проживает 67,1% населения страны (данные 2000).

Государственное устройство



Государственное управление.

Первый опыт парламентской политической системы Эстония получила в 1920-е – начале 1930-х годов. За ним последовали шесть лет закрытой консервативной диктатуры (1934–1940) и 50 лет однопартийного правления в составе СССР.

С 28 июня 1992 в Эстонии действует принятая референдумом новая конституция. В настоящее время Эстония представляет собой парламентскую республику. Законодательная власть принадлежит однопалатному парламенту, Рийгикогу (Государственному собранию), состоящему из 101 депутата, которые избираются всеобщим тайным голосованием сроком на четыре года.


Избирательным правом наделены все граждане Эстонии, достигшие 18-летнего возраста. Парламент разрабатывает законы, ратифицирует и денонсирует международные договоры, избирает президента страны, предоставляет кандидату в премьер-министры полномочия по формированию правительства страны, принимает государственный бюджет, по представлению президента страны назначает таких высших чиновников, как председатель Государственного суда и (по представлению последнего) членов этого суда, канцлер юстиции, государственный контролер, председатель совета и члены совета Банка Эстонии, главнокомандующий Оборонительными силами.

Глава государства – президент – избирается парламентом, квалифицированным большинством (2/3) голосов, сроком на 5 лет. В случае если три тура голосования не принесут результатов, президента избирает коллегия выборщиков. Согласно конституции, президент представляет государство на международном уровне, предлагает кандидатуру премьер-министра, может влиять на законотворческую деятельность парламента, предлагает парламентам кандидатуры на высшие посты государственного аппарата.

Исполнительная власть принадлежит правительству, возглавляемому премьер-министром, который назначается президентом после одобрения его кандидатуры большинством членов парламента.




Судебная система.



Конституция предусматривает независимую судебную систему, включающую три инстанции: уездные, городские и административные суды (первая инстанция); окружные суды (вторая инстанция) и Государственный суд (высшая инстанция). Судопроизводство осуществляется в судах первой инстанции; уездные суды действуют в основном как апелляционные. Государственный суд наделен кассационными функциями и является судом конституционного надзора. Непосредственно конституционный надзор осуществляет Судебная коллегия конституционного надзора Государственного суда. Канцлер юстиции выполняет функцию общего надзора за соответствием правовых актов органов законодательной и исполнительной власти, а также местных властей конституции и другим законам страны. Министр юстиции контролирует деятельность прокуратуры, которая занимается надзором за законностью регистрации и предварительного расследования преступлений, за законностью деятельности полиции при раскрытии преступлений, за законностью лишения свободы, представлением государственного обвинения.

Местное управление.

В административном отношении территория Эстонии разделена на 15 уездов – маакондов (подразделяющихся на волости) и 6 городов центрального подчинения. Местные советы в городах и уездах выбираются путем всеобщего голосования на трехлетний срок. Прерогативой этих советов является управление



на местах и сбор налогов. В октябре 1993 состоялись первые после восстановления независимости местные выборы. Право голоса имели только граждане Эстонии. В Таллине кандидаты двух умеренных русских партий получили 42% депутатских мест, что примерно соответствует доле русских в составе населения города.

Внешняя политика

В 1920–1930-е годы Эстония была членом [Лиги наций](#). После восстановления независимости в сентябре 1991 страна стала членом ООН и ОБСЕ. 13 мая 1993 она была принята в состав Совета Европы, а в июне 1995 подписала предварительное соглашение о вхождении в [Европейский союз](#) (ЕС). Приоритетным планом правительства на ближайшие годы является вступление Эстонии в НАТО.



Эстонская Республика имеет тесные связи со странами Скандинавии, особенно с Финляндией, и является членом-учредителем созданного в 1992 Совета балтийских государств.

Экономика



К концу 1930-х годов Эстония стала промышленно-аграрной страной. В дальнейшем, уже в послевоенные годы, проводилась ускоренная индустриализация Эстонии, чему способствовало ее выгодное географическое положение. В 1980-е годы был построен новый таллинский крупный морской порт Мууга. С начала 1990-х годов Эстония приступила к формированию рыночной экономики, к диверсификации хозяйства и пересмотру приоритетов своей внешней торговли.



Эстония располагает крупнейшими в Европе месторождениями горючих сланцев и фосфоритов (разведанные запасы оцениваются в 3,8 млрд. т, прогнозные – ок. 6 млрд. т), богатыми лесными ресурсами и большими запасами строительных материалов. Сланцы начали добывать во время Первой мировой войны. Объем их добычи к 1980 увеличился в 9 раз по сравнению с 1950 (с 3,5 млн. т в год до 31,3 млн. т), но к 2001 сократился до 10 млн. т. К середине 1970-х годов Эстония стала крупнейшим в мире производителем сланцев, однако вследствие низкого уровня технологии добычи разработка их месторождений сопровождалась сильным загрязнением окружающей среды. В 1980-е годы ок. 80% добытых сланцев использовалось в качестве топлива для ТЭС и ок. 20% – в химической промышленности.

Промышленные предприятия в стране сосредоточены в наиболее крупных городах. Так, в Таллине преобладают машиностроение, металлообработка и приборостроение, развита легкая промышленность. В Нарве находится крупный хлопчатобумажный комбинат (Кренгольмская мануфактура), в Силламяэ – завод по производству редких металлов (Сильмет). В городах Кохтла-Ярве, Силламяэ и Нарва сосредоточены основные топливно-энергетические комплексы. Небольшие предприятия пищевой и деревообрабатывающей промышленности равномерно распределены по всей стране. Наименее промышленно развитыми районами Эстонии являются два крупных острова в Балтийском море – Сааремаа и Хийумаа, где преобладают земледелие, мясомолочное животноводство и рыболовство.

Сельское хозяйство

Исторически сложилось, что основной специализацией сельского хозяйства Эстонии было мясомолочное животноводство.

Проведенная в конце 1940-х годов коллективизация имела катастрофические последствия: зажиточные крестьяне были раскулачены и сосланы в Сибирь, продуктивность отрасли резко снизилась. В 1950–1960-е годы сельское хозяйство Эстонии было в значительной мере восстановлено.



Позже Эстония стала своего рода экспериментальной лабораторией для советского сельского хозяйства, особенно в сфере самоуправления. В 1977 средний размер колхозных или совхозных земель составлял 5178 га. В середине 1970-х годов две трети объема сельскохозяйственного производства давало животноводство, одна треть приходилась на зерновые, овощи и сено (причем большая часть зерновых шла на корм скоту). Несмотря на предпринимаемые меры, сельское хозяйство остается самым отсталым сектором экономики. Эстония потеряла рынок сбыта сельскохозяйственной продукции на востоке, а экспорт продукции на запад ограничен разными квотами. Лишь треть продукции животноводства и свиноводства экспортируется. Негативно отразились на состоянии отрасли и медленные темпы приватизации сельскохозяйственных угодий. К 1998 было зарегистрировано ок. 35 тыс. частных ферм, средний размер хозяйства составлял 23 га. В последнее десятилетие происходило сокращение площади пахотных угодий, и в настоящее время под пашней находится ок. 25%, под пастбищами – 11% территории страны. В структуре сельского хозяйства преобладает мясомолочное животноводство и беконное производство. Кроме того, выращивают картофель, овощи, зерновые и плодовые культуры.