

Краснодарское региональное отделение Всероссийской общественной организации «Русское географическое общество»

Межрегиональный конкурс образовательных проектов «45 параллель», посвященный 175-летию Русского географического общества

## Путешествие по «Золотой параллели»

*Формат проекта: Разработка  
внеклассного мероприятия*

08.09.  
2020 г

Сай Любовь Михайловна, учитель географии МБОУ СОШ № 6 ст. Новолеушковской Павловского района Краснодарского края



*Узнавать новое –  
полезно и  
интересно!*



40 тысяч километров  
По этой линии Земли  
Надо плыть, лететь и ехать  
Морем, воздухом, в пыли –  
По бескрайним океанам,  
Над горами, через лес;  
Быть отважным капитаном,  
Покорителем небес.

Он на листок бумаги  
похож,  
Нашей Земли очень  
умный чертеж.  
Горы, равнины, моря,  
океаны,  
И города есть на нем, и  
страны.

На ноге стоит одной,  
Крутит-вертит  
головой.  
Нам показывает  
страны,  
Реки, горы, океаны.

*Глобус весь  
пересекают,  
Сходятся на полюсах.  
Постепенно  
подвигают  
Стрелки на любых  
часах.  
Через сушу, океаны  
Пролегли .....*

Старший среди них  
– экватор,  
И от севера до юга  
Эти линии, ребята,  
Параллельны все  
друг другу.  
Догадаться вы  
сумели,  
Что же это?



С.К. Шойгу  
Президент  
Общества

« Наши двери открыты  
для тех, кто искренне  
предан географии,  
исследованиям и  
путешествиям »



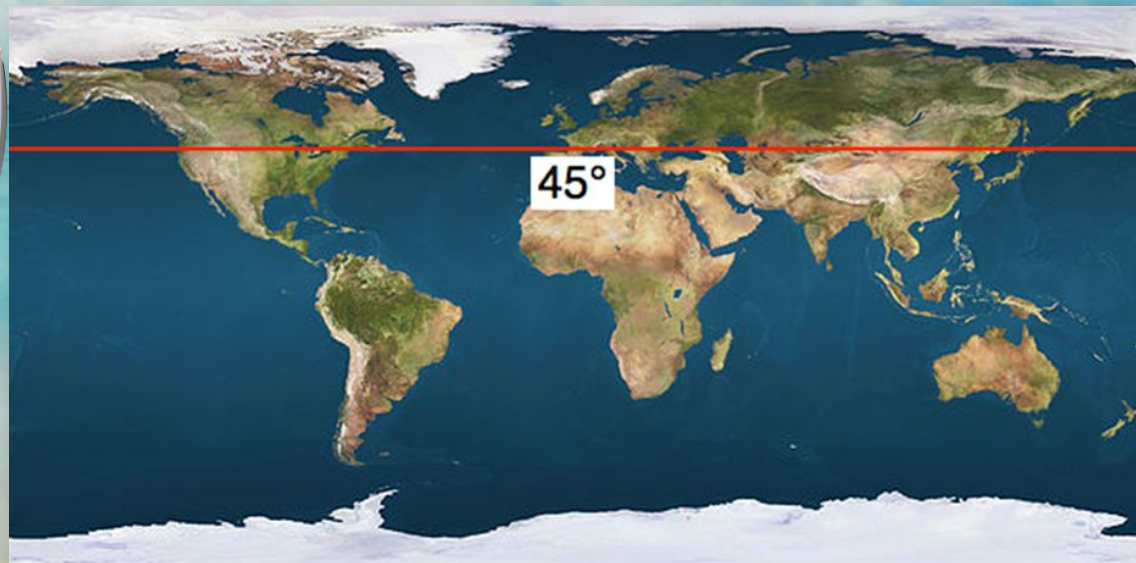
*Ровно 175 лет назад, в 1875 году было основано Русское географическое общество. 2020 год для РГО – юбилейный. Более 23200 человек разных профессий состоит в этой организации. Президентом Общества является Сергей Кужугетович Шойгу. Всех, кто состоит в обществе, объединяет любовь к географии и природе России, к экспедициям и новым открытиям. Региональное отделение Общества есть в нашем крае.*



**Меж северным полюсом и экватором –  
золотая середина.**

**Параллель протянулась через горы и равнины.**

**45-й параллелью она называется,  
И мы по ней в путь отправляемся!**





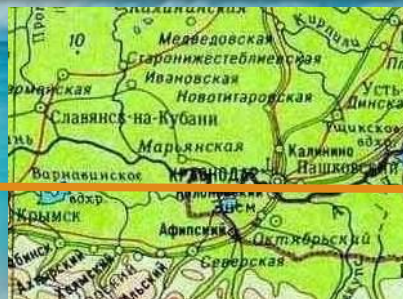
Станция 1.  
Город  
Краснодар

В кубанской столице – скульптура  
из бронзы, гранита.  
Это – подарок городу РГО и «Магнита».

На шаре земном – параллель золотая.  
На ней – Краснодар, и Бордо, и Оттава.  
Лежат они на параллели 45-й,  
Той, что делит северный полюс и экватор.



45°  
с.ш.



45° 3′ с.ш., 38° 59′ в.д.

Памятный знак нам напомнит об этом:  
«45-я параллель здесь проходит!»  
Теперь знают взрослые и дети.



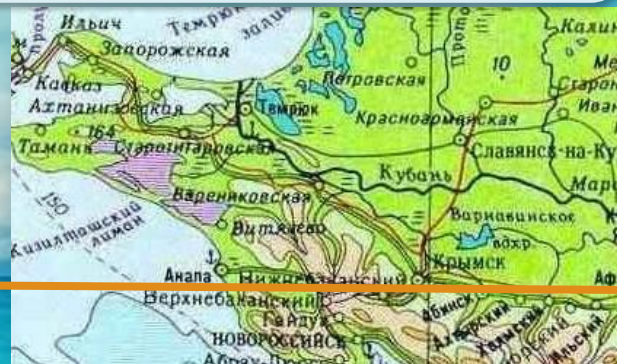
**Станция 2.**  
**Город-курорт**  
**Анапа**



45°  
с.ш.

44° 54' с.ш., 37°19' в.д.

**От Краснодара на запад –  
Раскинулся город Анапа.  
Детский курорт, здравница,  
Песчаными пляжами славится!**



**Историю края город расскажет.  
Музеи, раскопки, дельфинов покажет!**

**Горгиппия, Синдика, Мапа –  
Имена нашей древней Анапы.**

**Климат чудесный, богатство земель.  
Вблизи здесь проходит золотая параллель.**



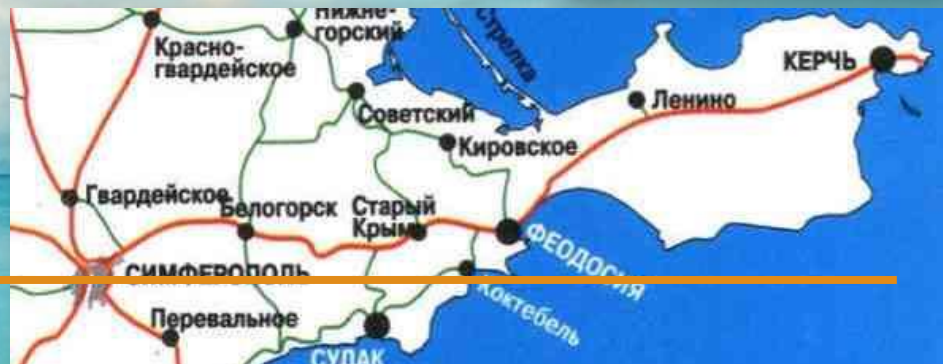


### Станция 3. Крым, Коктебель

Ребята! Крым! Скорей сюда!  
Здесь море, теплая вода.  
По новому мосту через пролив  
По 45-й параллели пролетим!



44°57'с.ш., 35°14' в.д.



45°  
с.ш.

Вот знак в виде камня  
На трассе Коктебель.  
Покажет, где проходит  
Золотая параллель.



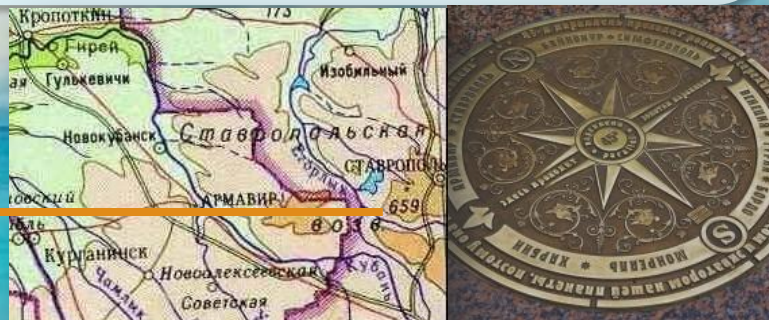


**Станция 4.**  
**Город Армавир.**

**Армавир – город нашего края.  
Здесь также идет параллель золотая.  
Течет тут Кубань, есть сады, виноградники.  
Город студентов, цветов и романтики!  
Парки и храмы, фонтаны, музей –  
Приезжайте в гости сюда поскорей!**



45°  
с.ш.



44,9° с. ш., 41,1° в. д.

**Гостеприимный город и веселый,  
Промышленность славен и рекою.  
Кубань здесь протекает, Уруп в нее впадает.  
Путь параллели золотой здесь также пролегает.**



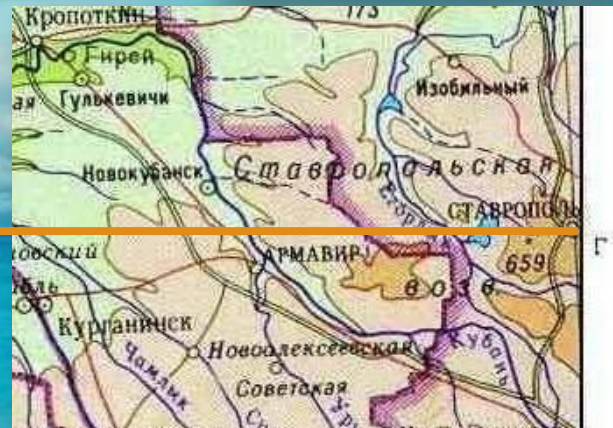


**Станция 5.**  
**Город**  
**Ставрополь**

На степном раздолье меж лесов  
и полей  
По столовой возвышенности  
проходит золотая параллель.



45°  
с.ш.



45°02' с.ш. 41°58' в.д.

**Город Ставрополь. Поверь!**  
**В нем есть улица «45-я параллель»!**  
**В хорошую погоду Эльбрус увидишь ты:**  
**Он гордый, двуглавый, чудесной красоты.**



Станция 6.  
Город  
Владивосток

Владивосток – «Город воинской славы».  
Самолетом добраться туда бы!

К океану, по параллели 45-й,  
На Дальний Восток, ребята!  
В красивой бухте Золотой Рог  
Раскинулся порт Владивосток.



45°  
с.ш.

43,1° с. ш., 131,8° в. д.

Живет город морем.  
Порт в бухте лежит.  
Чудесной природой он  
всех удивит.

Гостеприимный город  
душой гостям открыт.  
Легенды и предания,  
традиции хранит.



**Теперь викторина!**

**Узнаем сейчас: кто был внимательным из вас?  
На вопросы отвечайте, быстро руку поднимайте!**

*Чем примечателен 2020 год для Русского географического общества?*

*Кто является Президентом РГО?*

*Кто состоит в Русском географическом обществе?*

*Назовите линии градусной сетки.*

*В каком городе нашего края установлен памятный знак «45-я параллель»?*

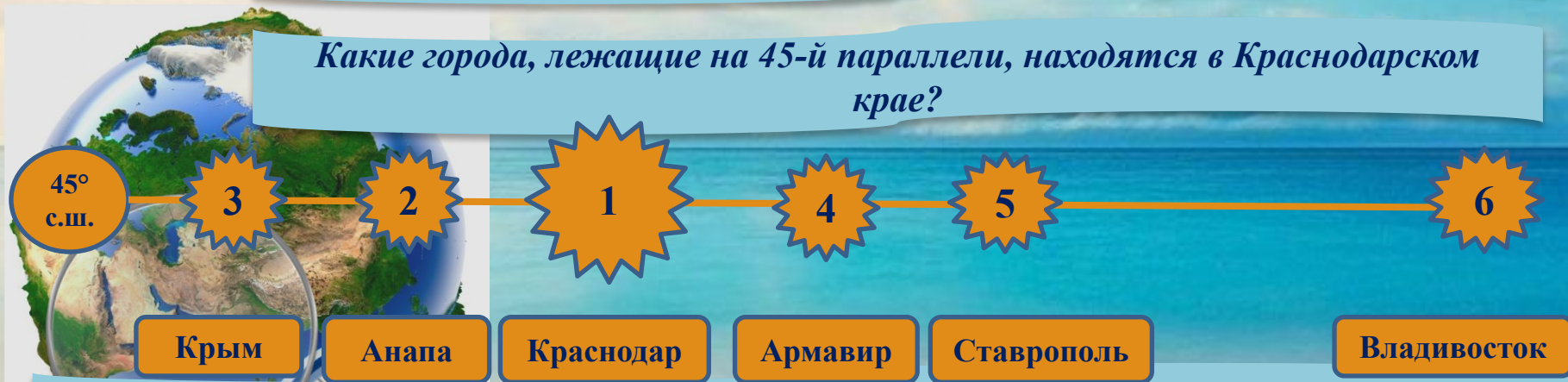


*Кем установлен памятный знак «45-я параллель» в Краснодаре? Как выглядит знак?*

*Почему 45-ю параллель называют «золотой»?*

*Какие города лежат на 45-й параллели в России?*

*Какие города, лежащие на 45-й параллели, находятся в Краснодарском крае?*



*Какие города лежат западнее города Краснодара? Какие города – восточнее?*

*Какие достопримечательности этих городов вы можете назвать? Кто из вас бывал в этих городах?*



**На вопросы викторины вы активно отвечали.  
И за это получите юбилейные медали!**





На золотой середине планеты Земля  
Находятся горы, леса и поля.  
Знак в честь нее теперь есть в  
Краснодаре  
РГО и «Магнитом» с душой нам  
подарен!



*«Узнавать  
новое – полезно  
и интересно!»*





1. Текст разработки,  
вопросы викторины,  
юбилейные медалки  
для участников  
мероприятия -  
авторские.

2. Автор шаблона  
презентации Шахторина  
О.В.



## Список использованных источников

- Логотип РГО <http://foss-ural.ru/wa-data/public/photos/54/15/1554/1554.970.jpg>  
Логотип «Магнит» [https://cleaning-mos.ru/uploads/s/u/y/r/uyruk0hazdvl/img/full\\_Sq0idVqc.jpg](https://cleaning-mos.ru/uploads/s/u/y/r/uyruk0hazdvl/img/full_Sq0idVqc.jpg)  
С др РГО <https://sun9-6.userapi.com/c638419/v638419106/532c2/546eHKj3EX0.jpg>  
Памятный знак в Краснодаре  
[https://www.rgo.ru/sites/default/files/styles/head\\_image\\_public/node/39898/img-20200818-wa0017.jpg?itok=6aK0F2AU](https://www.rgo.ru/sites/default/files/styles/head_image_public/node/39898/img-20200818-wa0017.jpg?itok=6aK0F2AU)  
Памятный знак в Крыму <http://coctebel.net/hosts/coctebel/uploads/images/45-parallel.jpg>  
Крымский мост <https://upload.wikimedia.org/wikipedia/commons/f/f9/29.jpg>  
Знак в Крыму <https://a.d-cd.net/6f43e404k676-1920.jpg>  
физ карта <http://img.encyc.yandex.net/illustrations/bse/pictures/02869/987140.jpg>  
Анапа пляж <http://xn--80aabqoetad0d5k.xn--p1ai/images/about1.jpg>  
Русские ворота <https://otdyhpress.ru/wp-content/uploads/2018/08/russkie-vorota.jpg>  
Армавир  
<https://avatars.mds.yandex.net/get-pdb/27625/f68e8253-551e-464d-bd19-697f2df5b2f6/s1200?webp=false>  
Знак в Армавири <https://armawir.ru/upload/iblock/e90/image.jpg>  
Ставрополь <https://kontinent-travel.ru/wp-content/uploads/45-aya-parallel-v-stavropole.jpg>  
Ставрополь [https://ic.pics.livejournal.com/stav26/49386233/729431/729431\\_1000.jpg](https://ic.pics.livejournal.com/stav26/49386233/729431/729431_1000.jpg)  
Владивосток <https://peritoburrito>  
[a.akamaihd.net/uploads/post/image/2f65d094cf24d814013467ab1dcab4e0e894e35f5d3d60de740391f8156b038b/buhta\\_zolotoi\\_rog.jpg](a.akamaihd.net/uploads/post/image/2f65d094cf24d814013467ab1dcab4e0e894e35f5d3d60de740391f8156b038b/buhta_zolotoi_rog.jpg)  
Владивосток <http://s1.fotokto.ru/photo/full/61/612469.jpg>  
Карта Крыма <https://krim-more-otdikh.ru/wp-content/uploads/2016/10B8.jpg>  
Дальний Восток <https://pbs.twimg.com/media/DtO2WUEWkAMIsxa.jpg:large>  
Самолет <https://sud.ua/uploads/old/news/1404815783.jpg>  
Салют <https://littleittys.files.wordpress.com/2016/07/fireworks.jpg>  
РГО в цифрах <https://www.rgo.ru/ru/obshchestvo/rgo-v-cifrah>  
Загадки взяты из открытых источников.