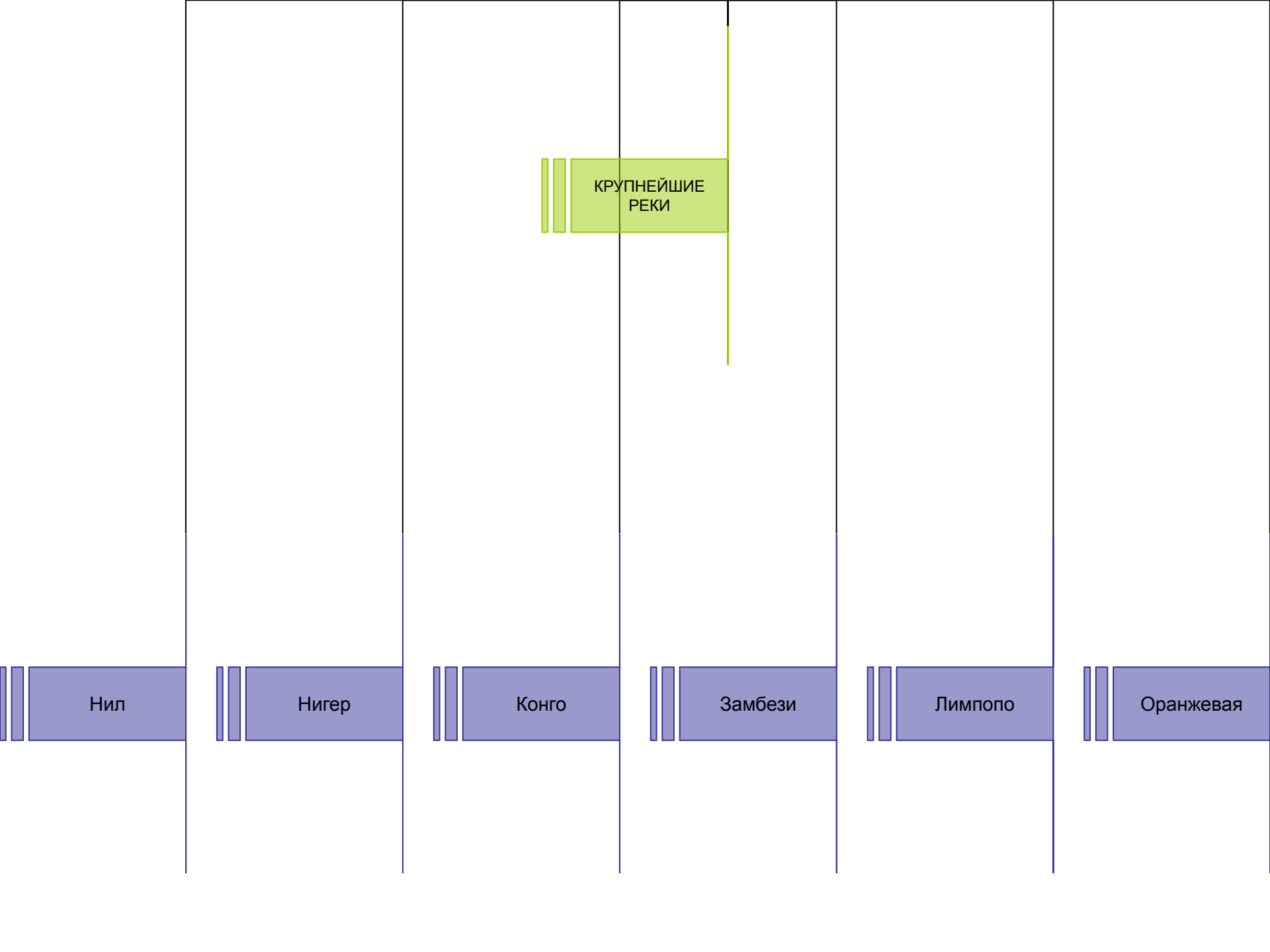


# ВНУТРЕННИЕ ВОДЫ АФРИКИ





# НИЛ



# ВОДОПАД НА РЕКЕ ГОЛУБОЙ НИЛ В ЭФИОПИИ



# ДЕЛЬТА НИЛА(ВИД ИЗ КОСМОСА)



# Стадо слонов переправляется через небольшую реку



# РЕКА ОРАНЖЕВАЯ



# РЕКА ЛИМПОПО





# РЫБАКИ НА ОЗЕРЕ ТАНГАНЬИКЕ




# ЗАМБЕЗИ




# ДЕЛЬТА ЗАМБЕЗИ




# Замбези. Каньон в районе ГЭС Кариба




# ВОДОПАД ВИКТОРИЯ




# КОНГО



# МОСТ ЧЕРЕЗ НИГЕР В БАМАКО



# ЧАД





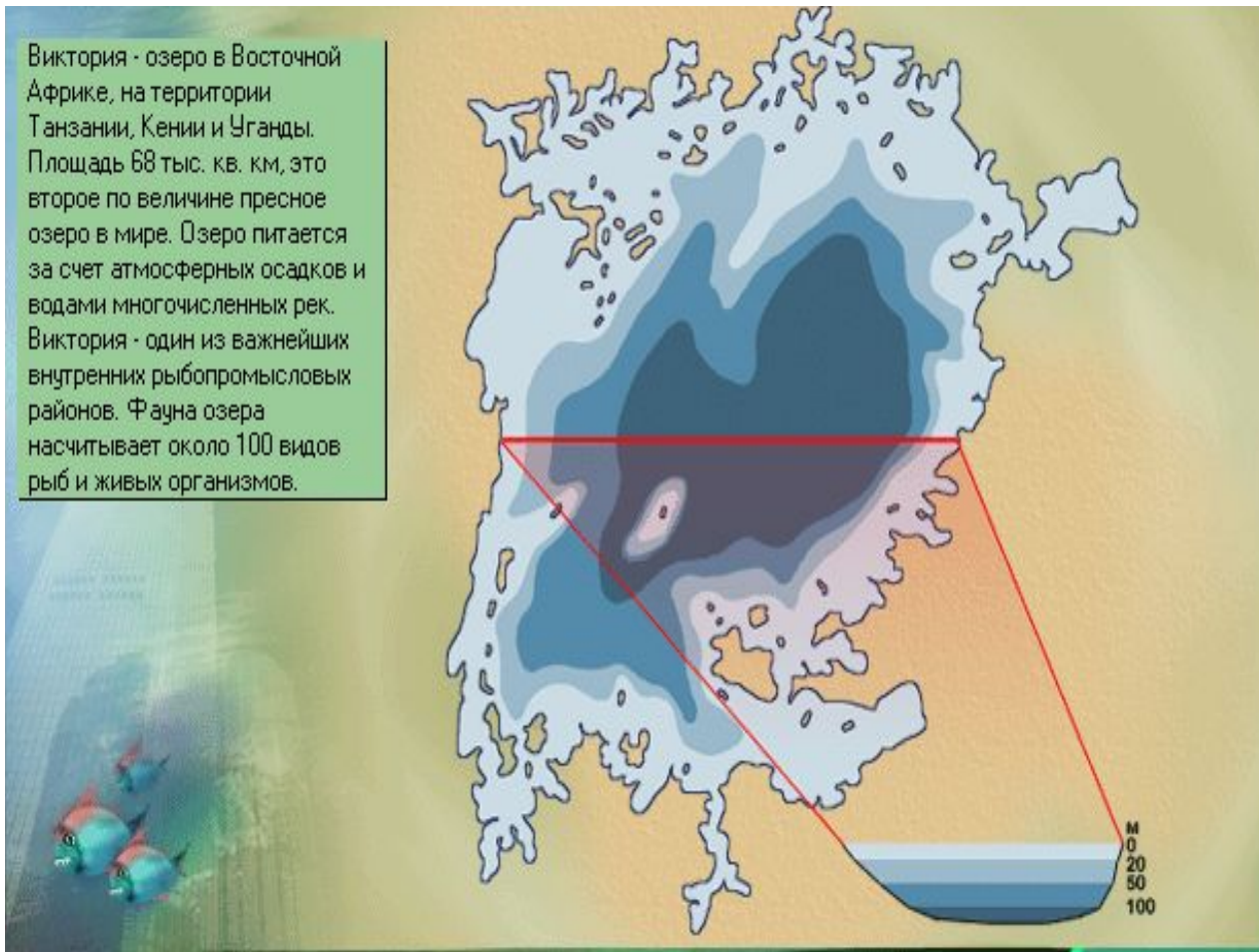
# ОЗЕРО ЧАД

Озеро Чад - бессточное озеро в природной области Судан, лежит в плоской котловине на высоте 240 м. Берега низкие, большей частью заболоченные, на севере обрамлены песчаными дюнами. Озеро питается в основном за счет впадающих в него рек. Воды Чада играют большую роль в водоснабжении Северо-Восточной Нигерии (район скотоводства).



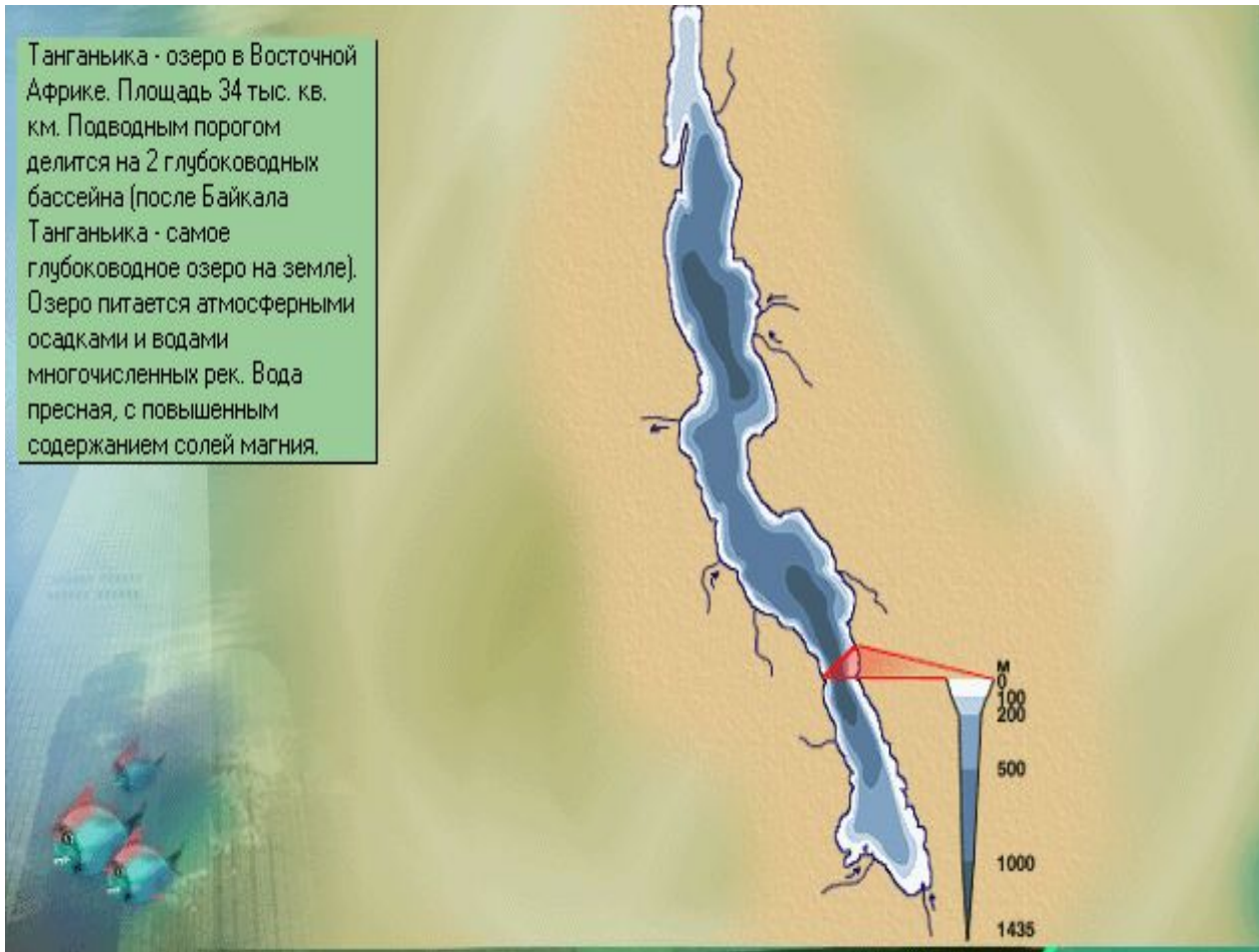
# ОЗЕРО ВИКТОРИЯ

Виктория - озеро в Восточной Африке, на территории Танзании, Кении и Уганды. Площадь 68 тыс. кв. км, это второе по величине пресное озеро в мире. Озеро питается за счет атмосферных осадков и водами многочисленных рек. Виктория - один из важнейших внутренних рыбопромысловых районов. Фауна озера насчитывает около 100 видов рыб и живых организмов.



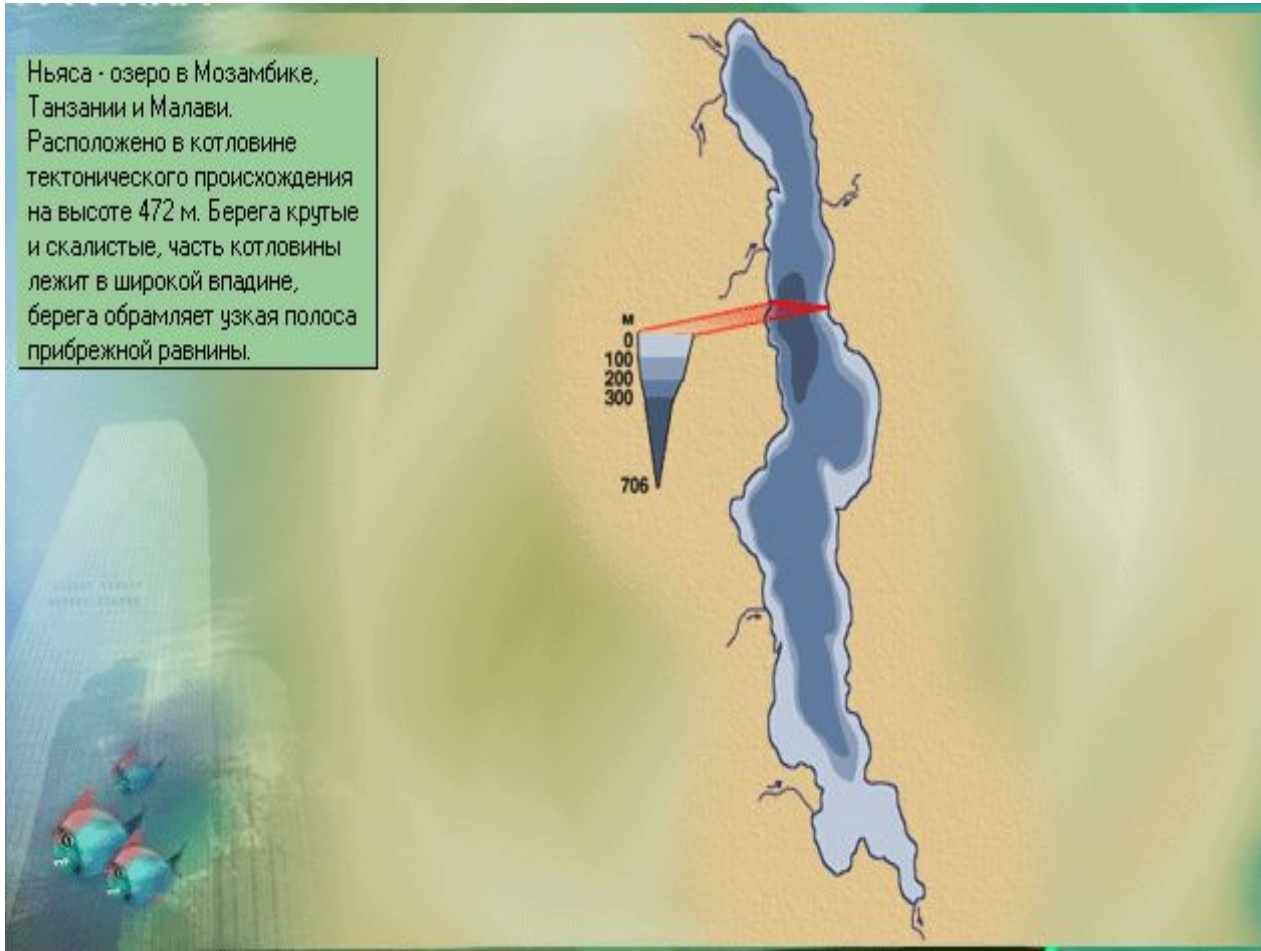
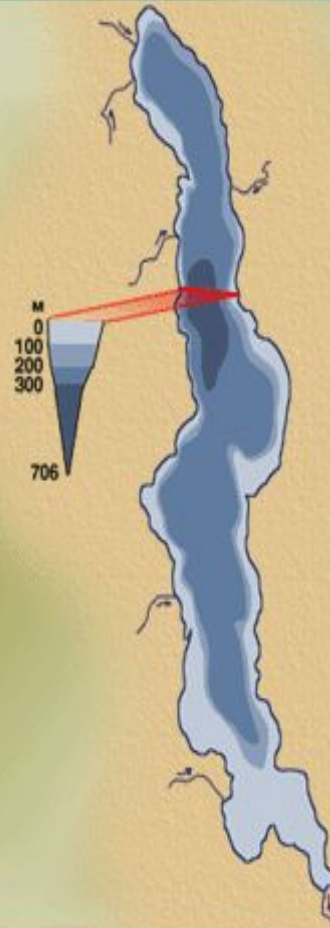
# ОЗЕРО ТАНГАНЬИКА

Танганьика - озеро в Восточной Африке. Площадь 34 тыс. кв. км. Подводным порогом делится на 2 глубоководных бассейна (после Байкала Танганьика - самое глубоководное озеро на земле). Озеро питается атмосферными осадками и водами многочисленных рек. Вода пресная, с повышенным содержанием солей магния.



# ОЗЕРО НЬЯСА

Ньяса - озеро в Мозамбике, Танзании и Малави. Расположено в котловине тектонического происхождения на высоте 472 м. Берега крутые и скалистые, часть котловины лежит в широкой впадине, берега обрамляет узкая полоса прибрежной равнины.



# ОЗЕРО АССАЛЬ (Джибути)



# ВЯЛЕНИЕ РЫБЫ из оз. Танганьика



# ОЗЕРО НЬЯСА

