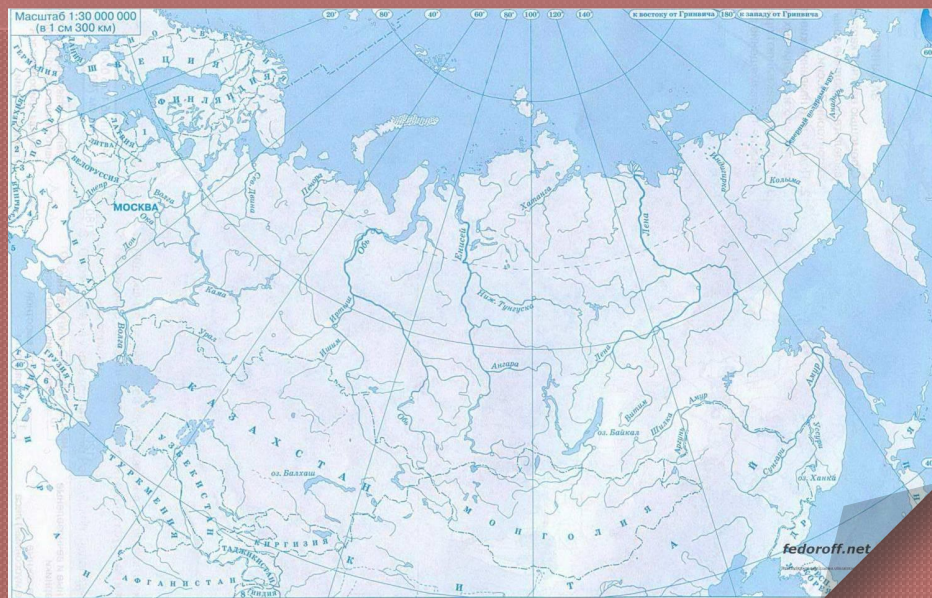


# Картинг

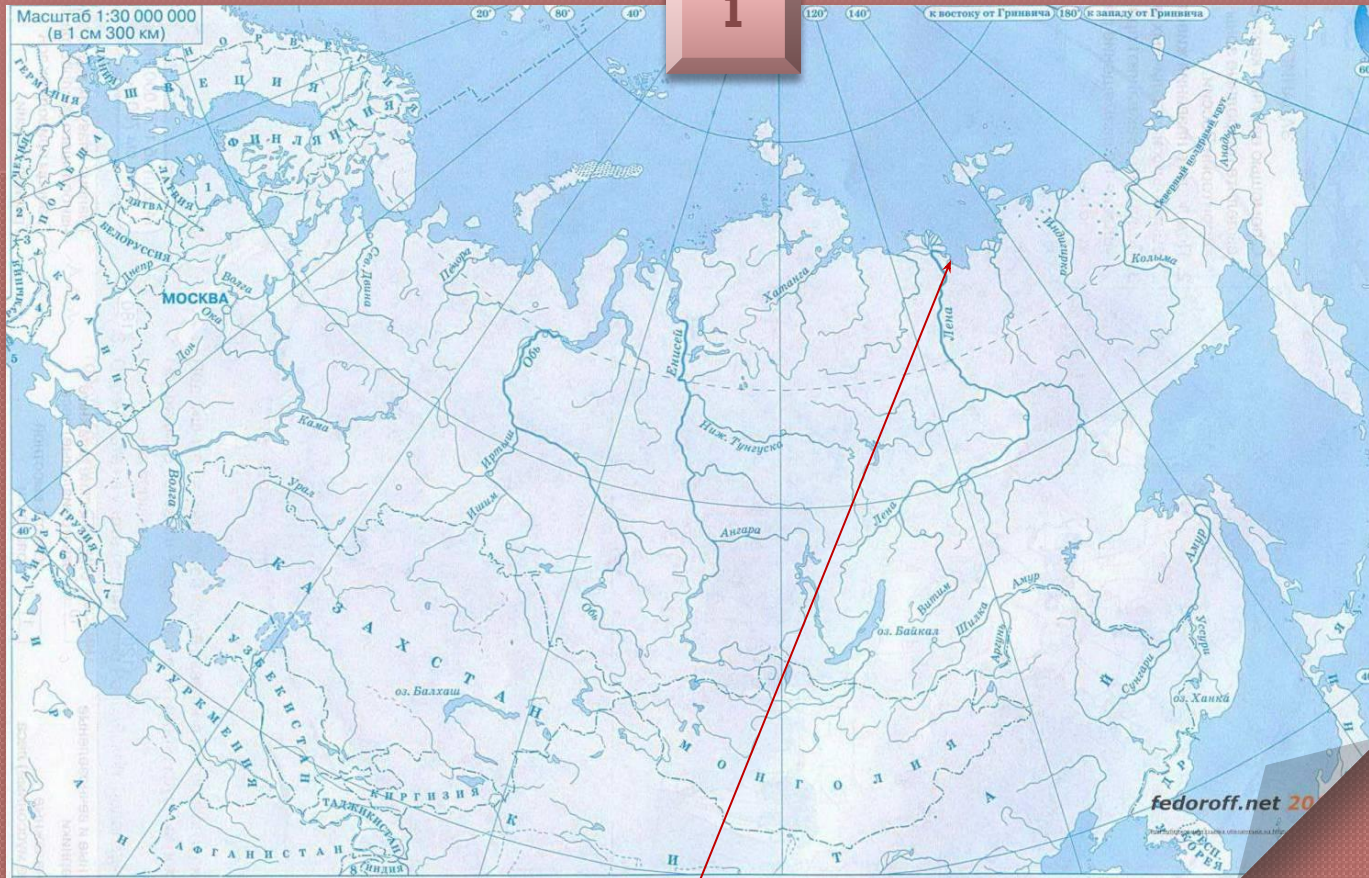
## «Внутренние воды России»



раздел «Природа России»  
8 класс

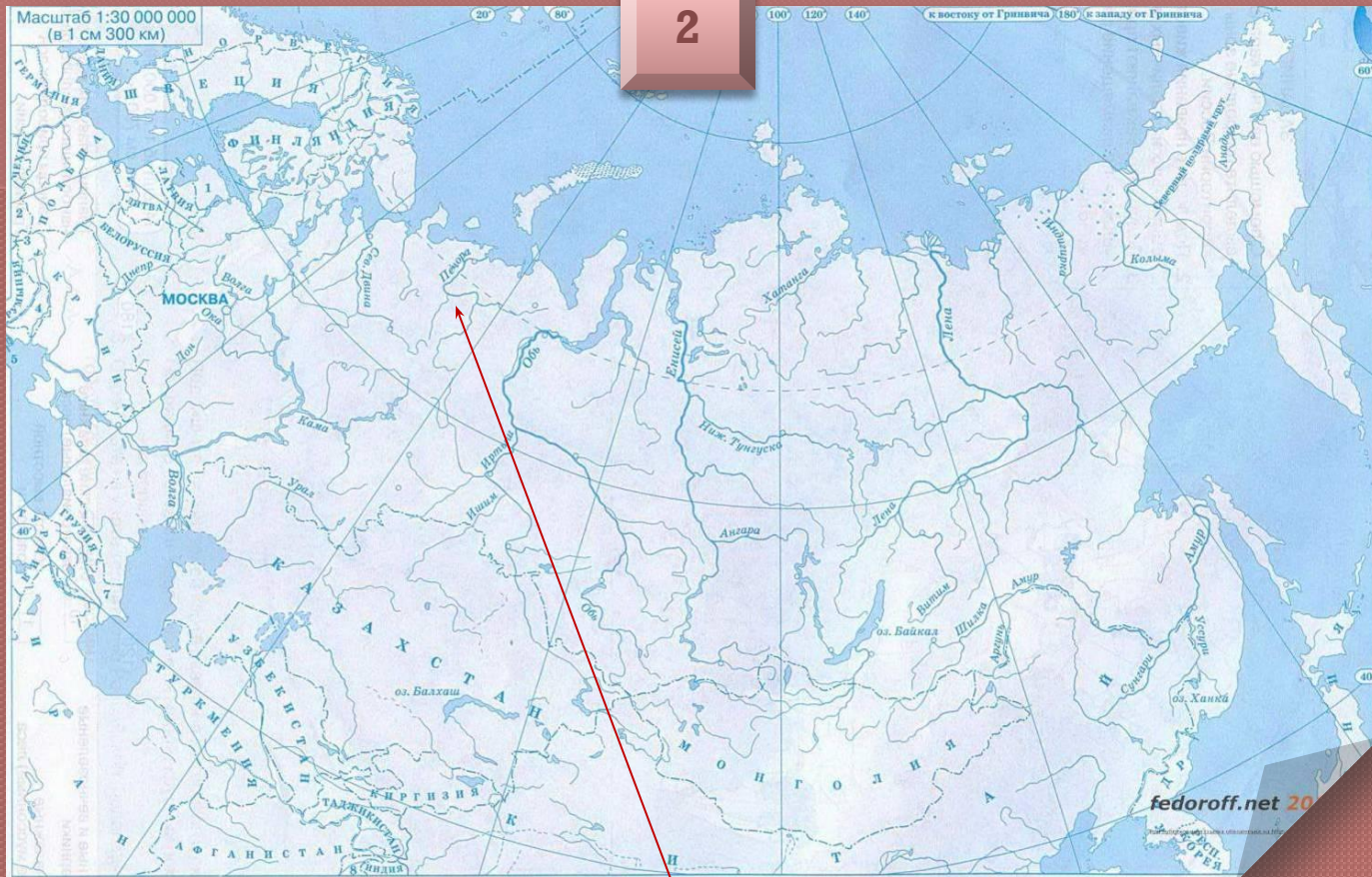
Эта река при впадении в море Лаптевых образует огромную дельту.

1



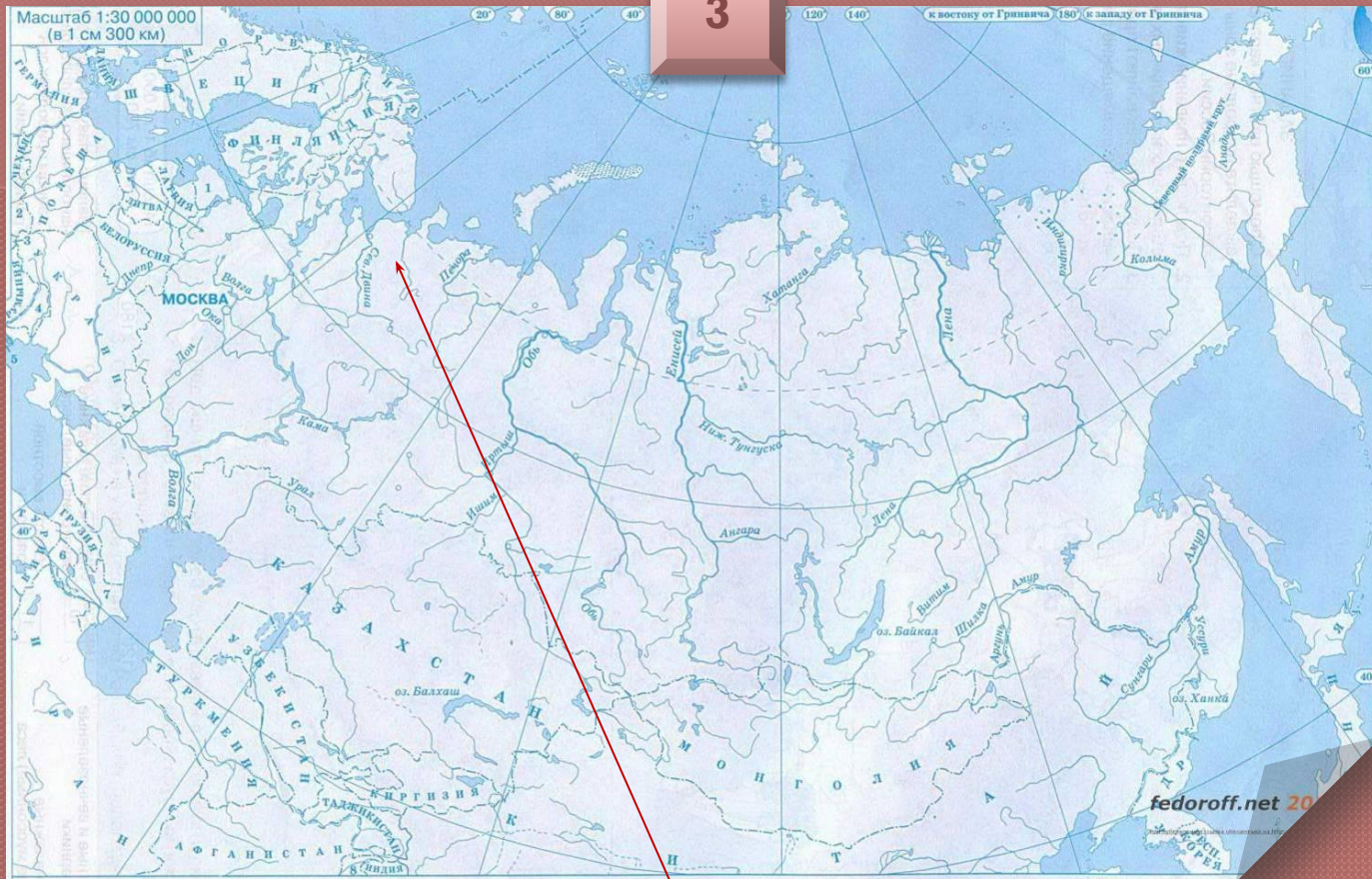
Лена

Река, стекающая с Уральских гор и  
впадающая в Баренцево море.



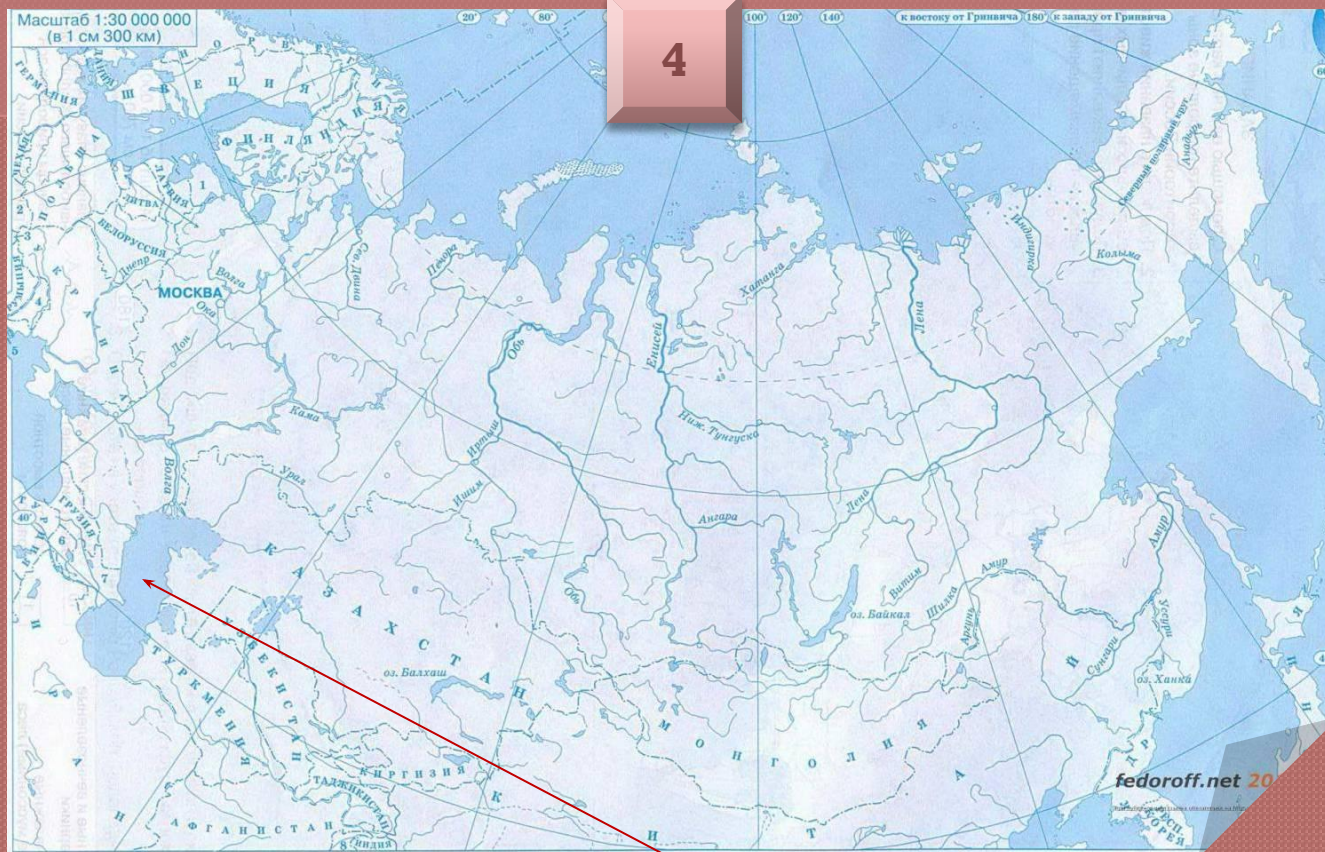
Печора

Река, в устье которой расположен крупнейший на Белом море порт.



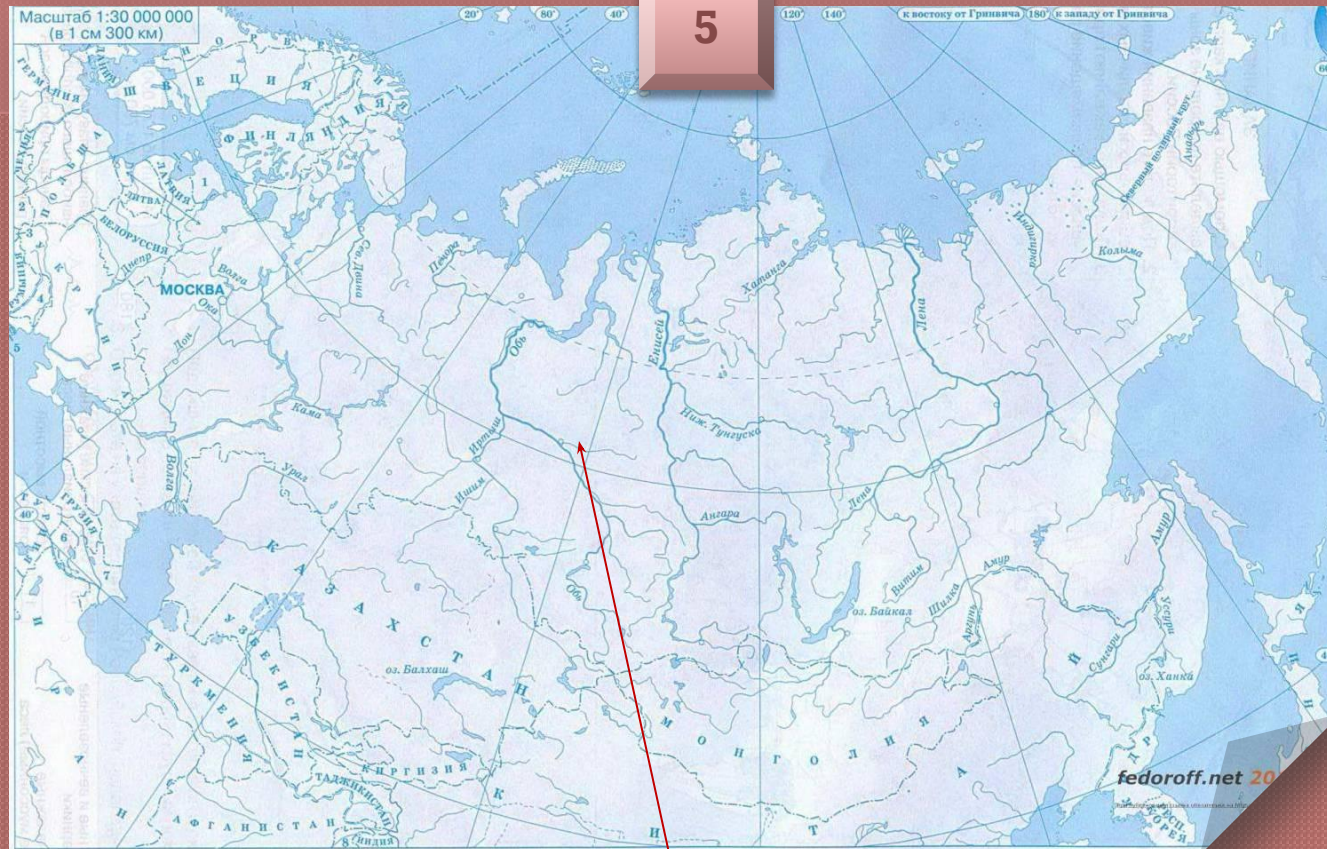
Северная Двина

России принадлежат северные берега этого озера, на которых расположена низменность с отрицательными отметками абсолютной  
**ВЫСОТЫ.**



**Каспийское озеро**

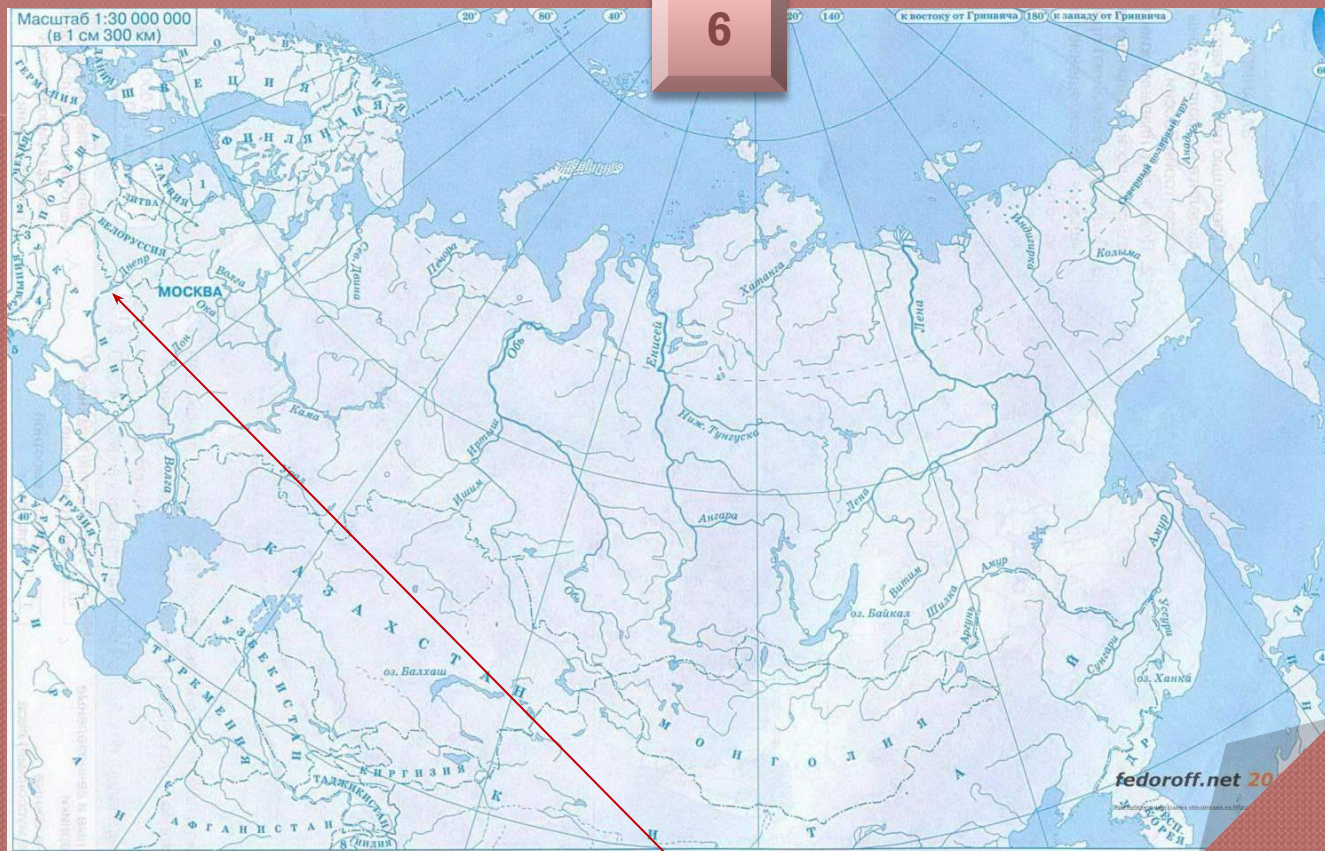
Самое крупное в мире болото,  
расположенное на Западно-Сибирской  
низменности.



**Васюганское болото**

Эта река начинается в России, но является символом соседнего государства, по территории которого проходит почти весь её путь .

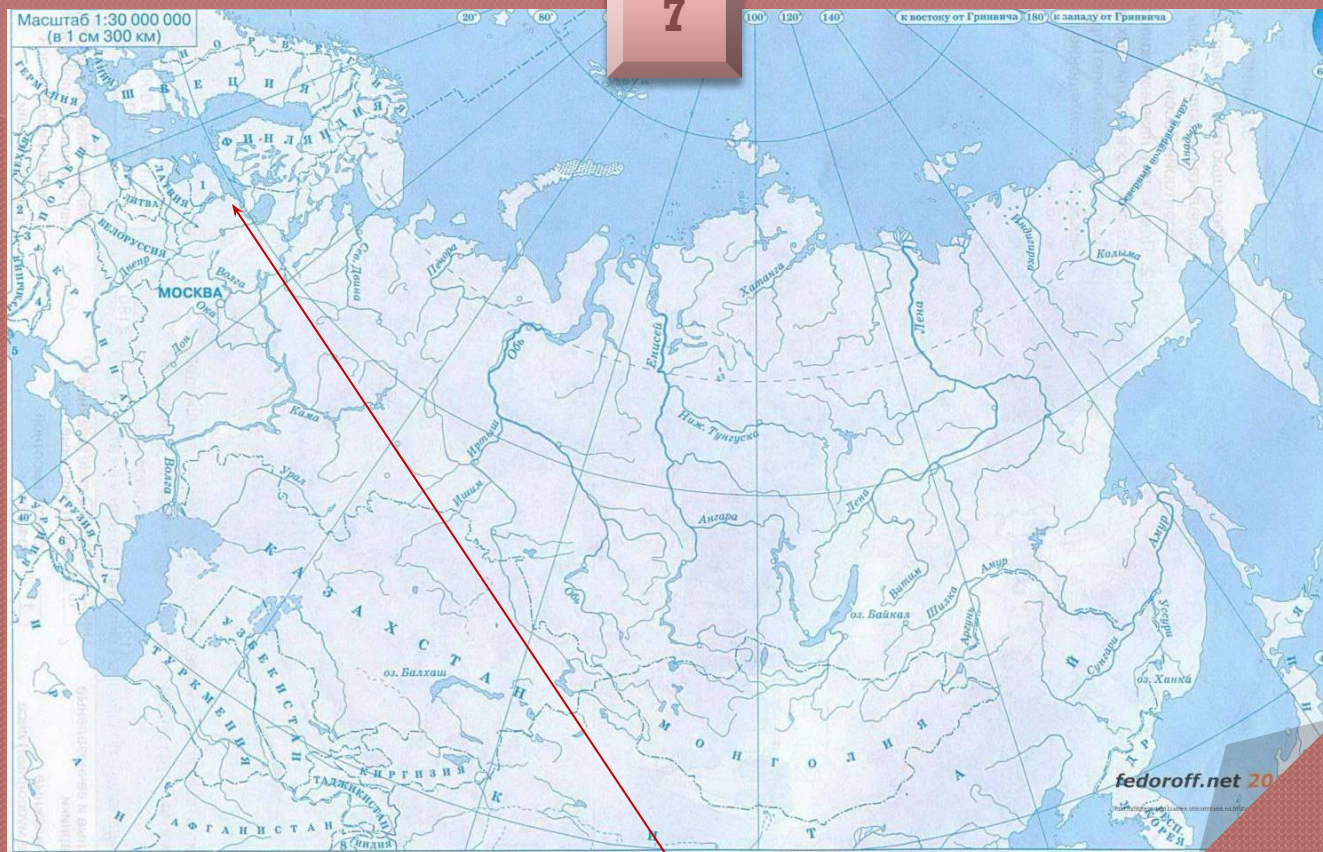
6



Днепр

Река в дельте, которой расположен второй по величине город России.

7

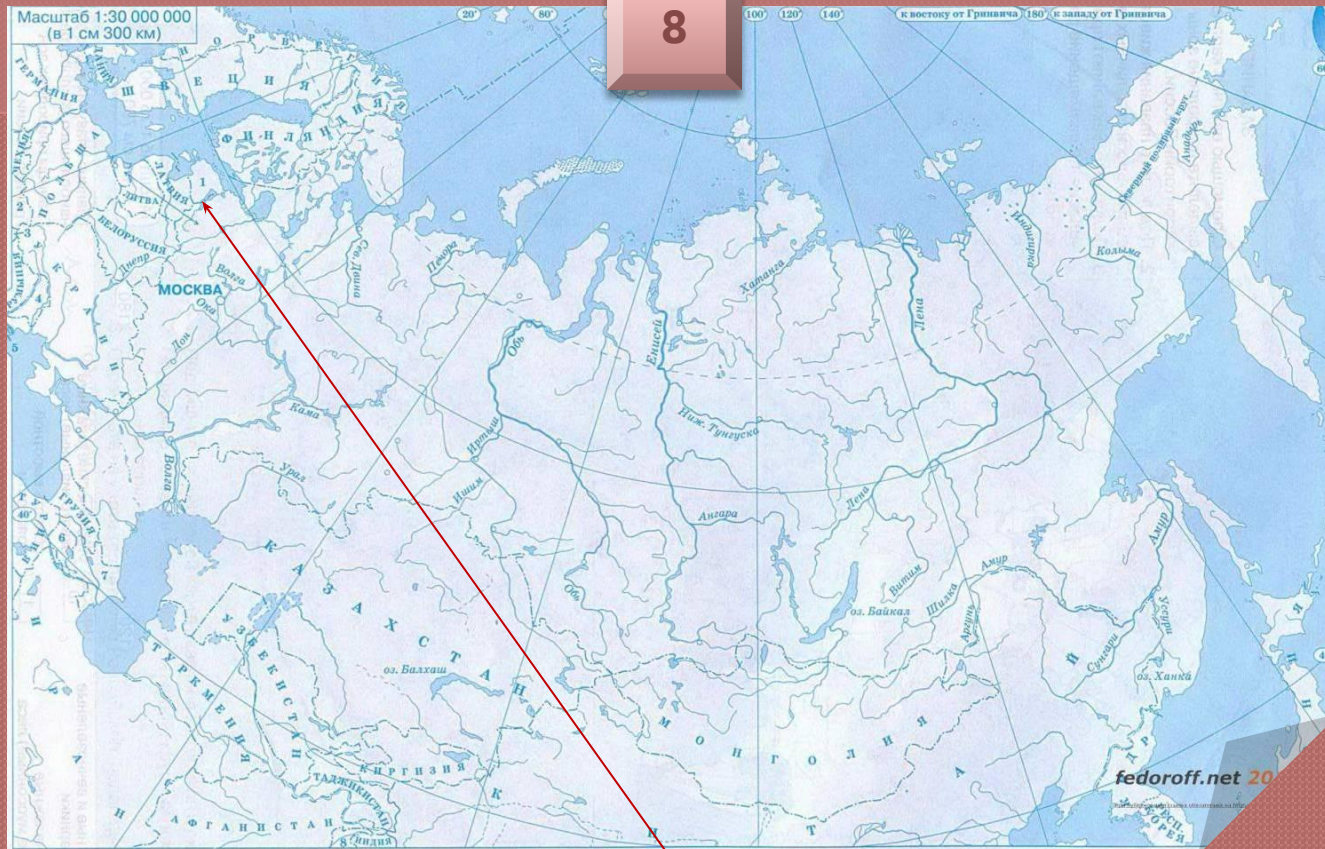


Нева



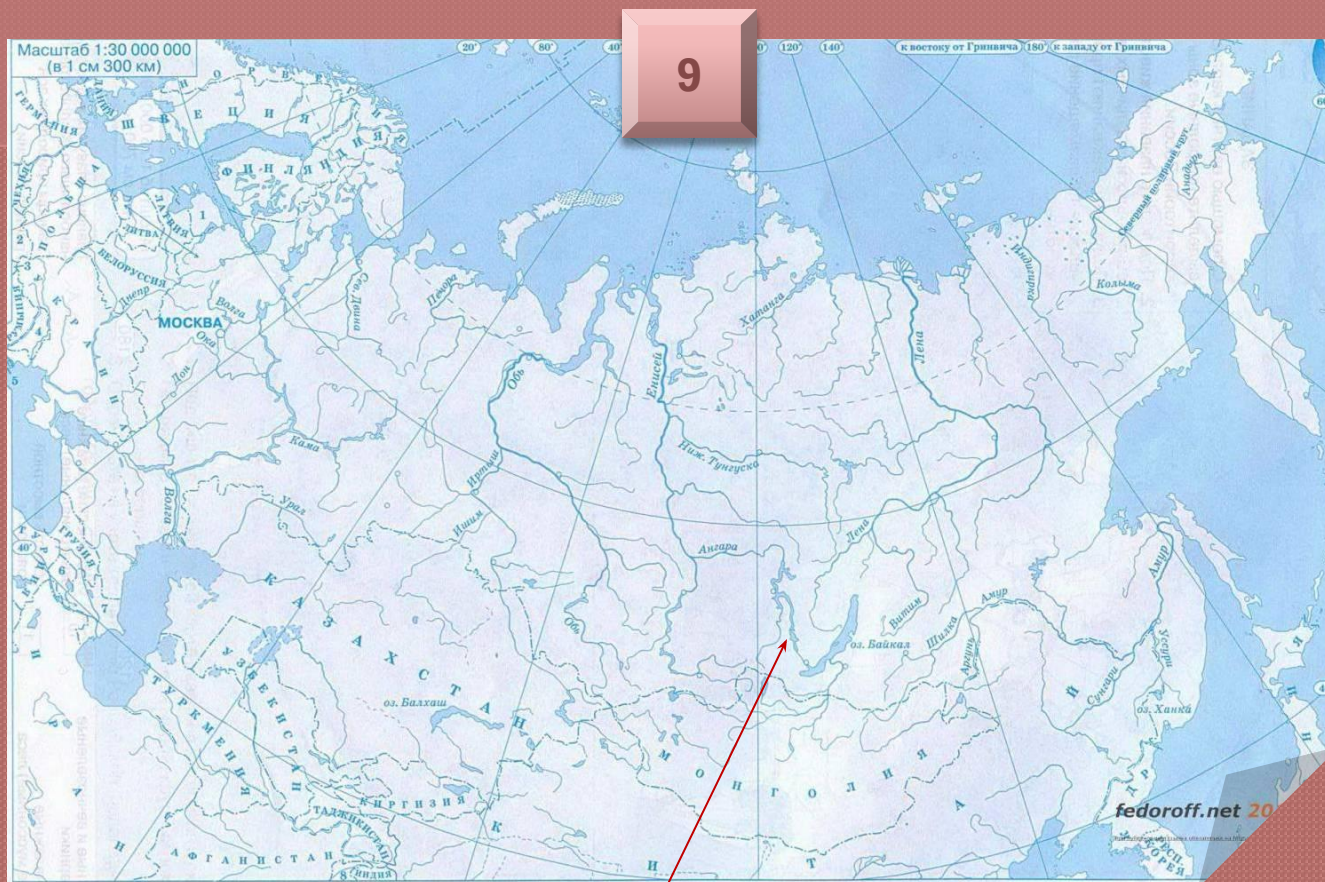
Озеро, расположенное на границе с государством Евросоюза и вошедшее в историю как «поле» битвы.

8



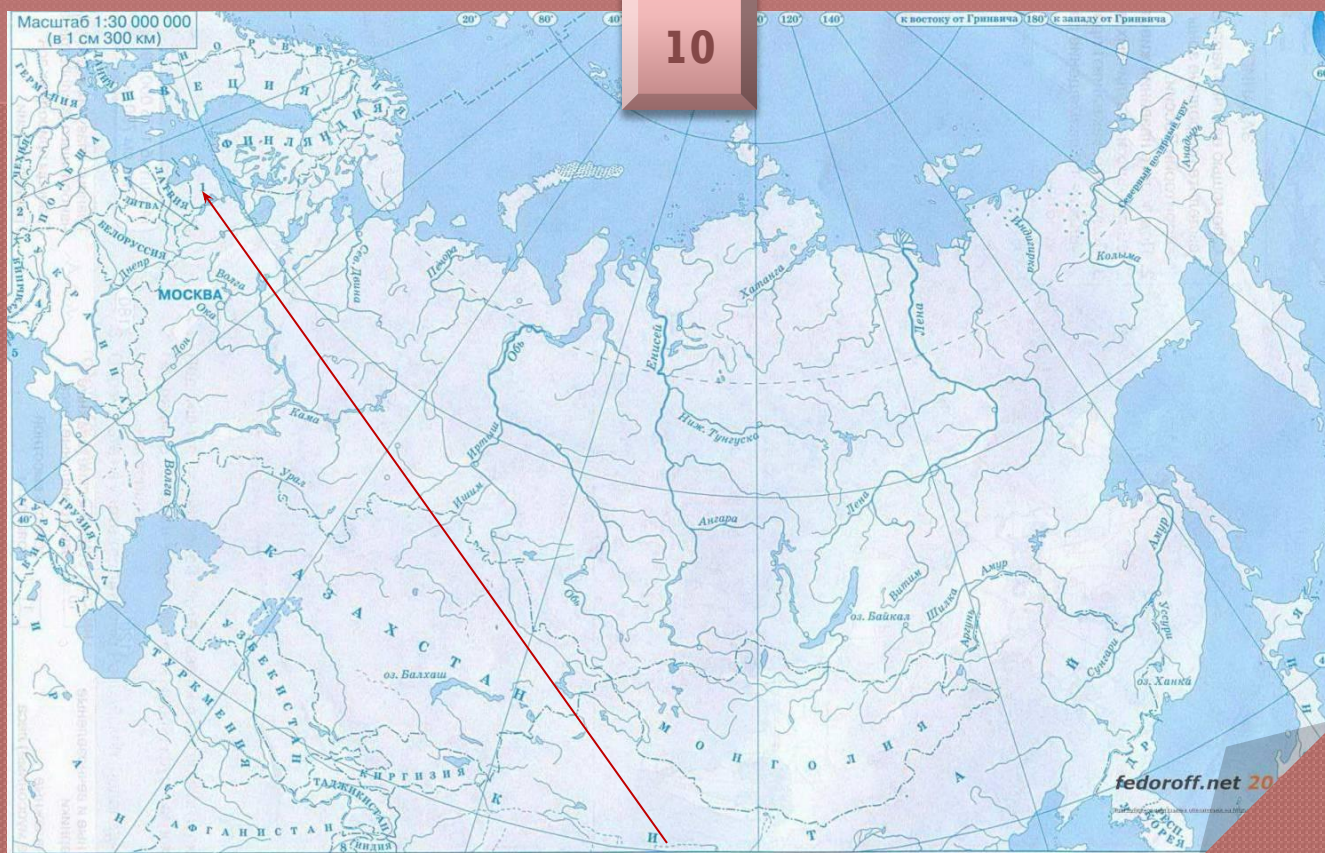
Чудское озеро

Единственная река вытекающая из самого  
глубокого в мире озера.



Ангара

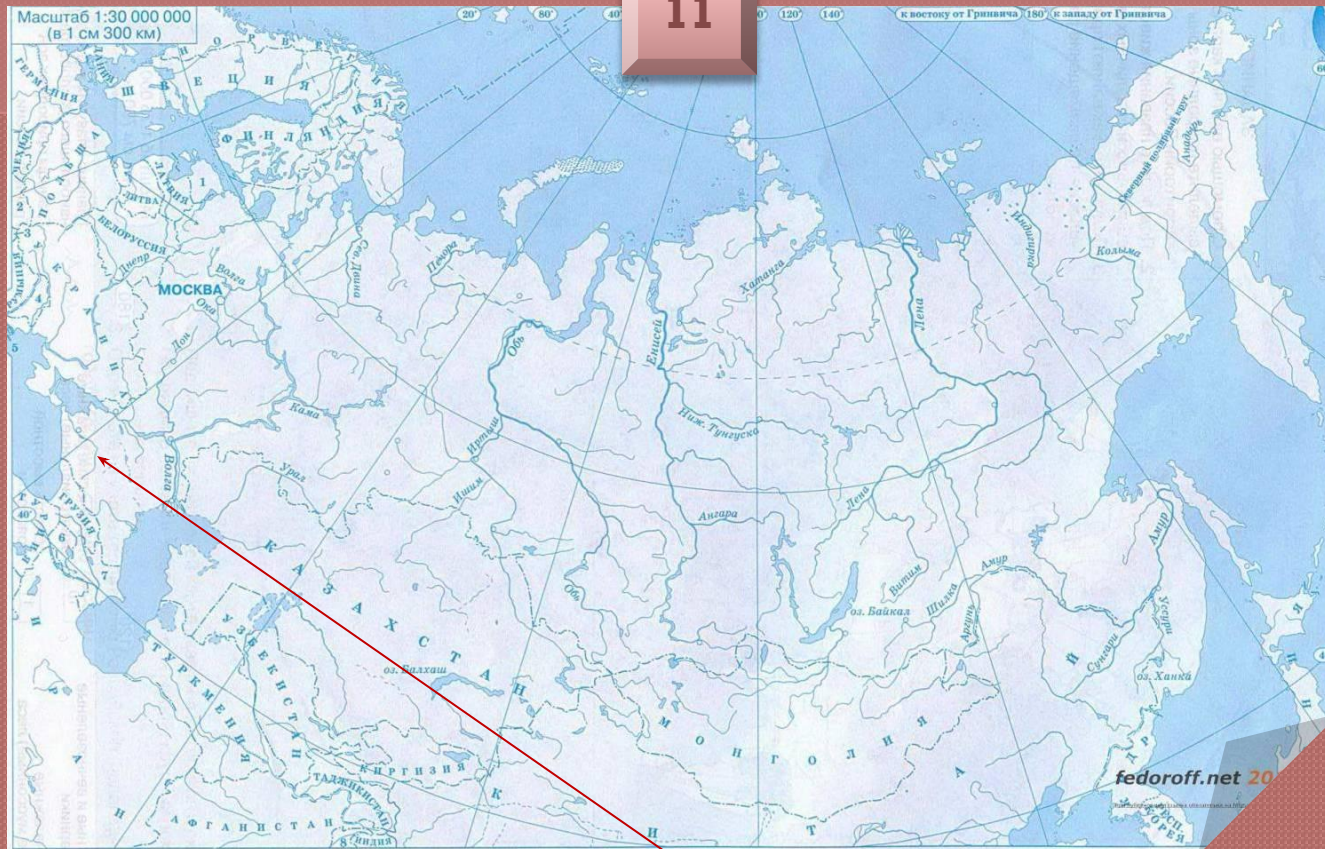
Река, начинающаяся в самой высокой горной системе России и имеющая самый большой твёрдый сток



Терек

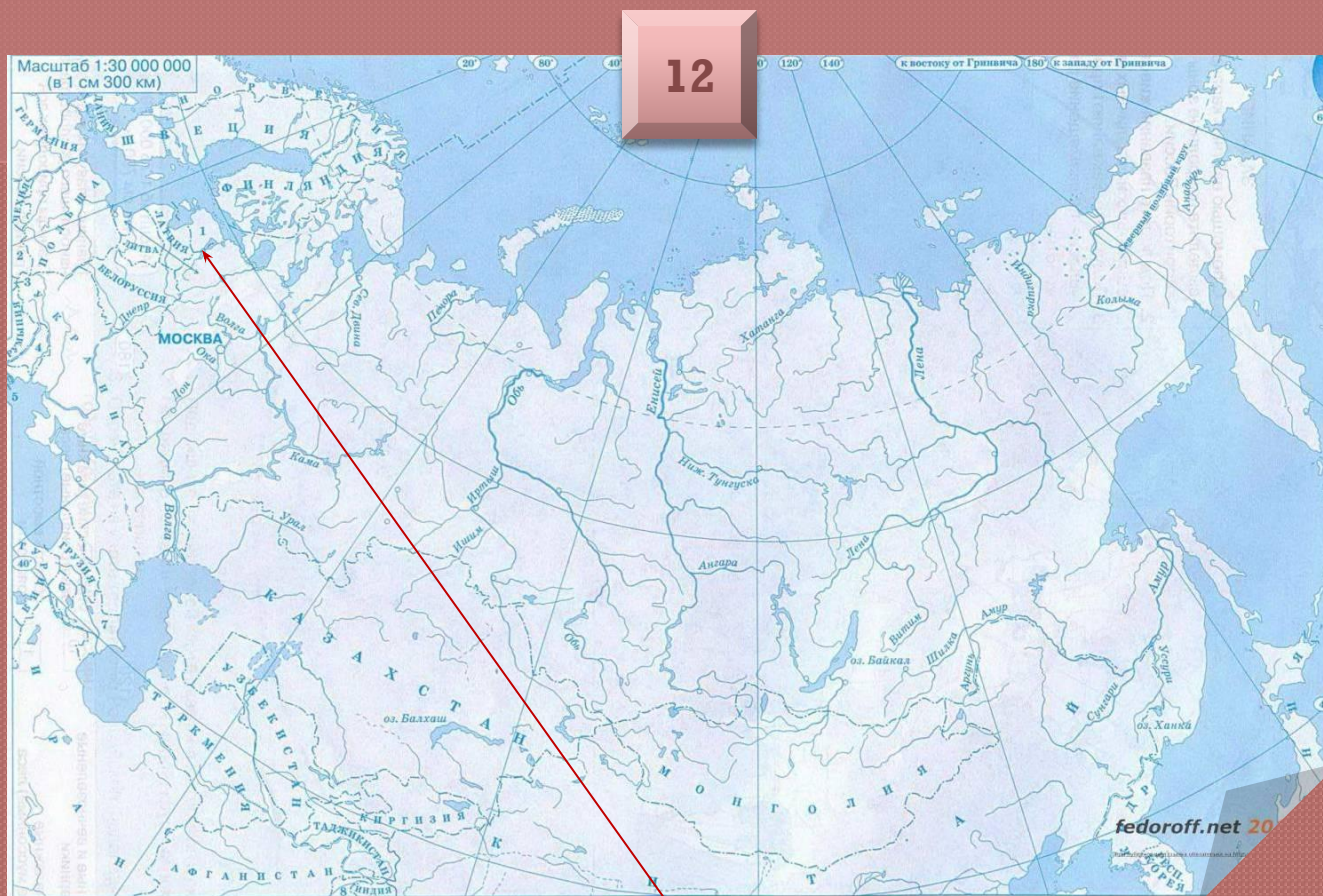
Река, которая берёт начало из горных ледников и впадает в самое маленькое и мелководное море России.

11



Кубань

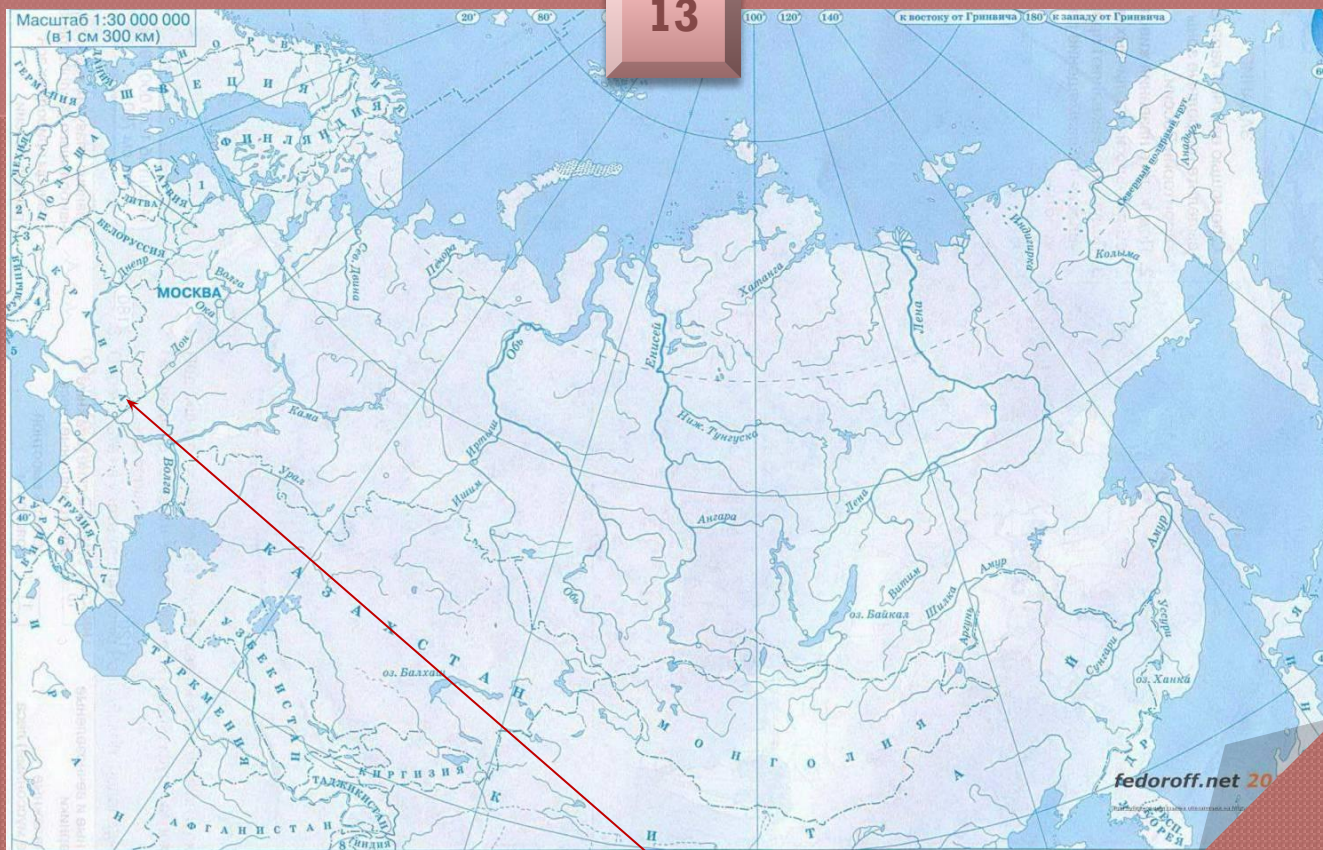
Бассейн этой реки занимает 30% площади  
восточно-Европейской равнины.



**Волга**

Река, с которой Волгу соединили каналом и благодаря волжский суда могут попасть в Атлантический океан.

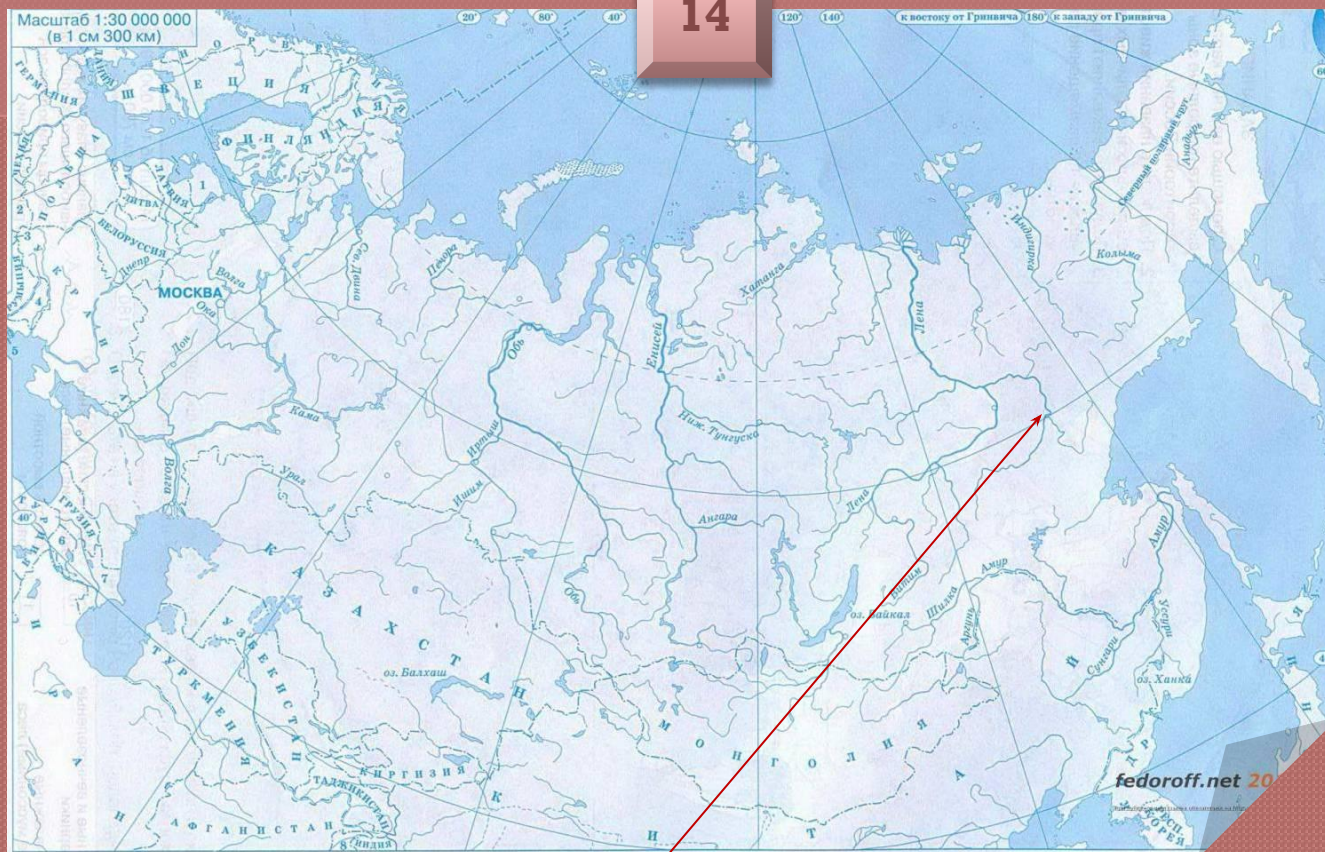
13



Дон

# Крупнейший правый приток самой длинной реки России.

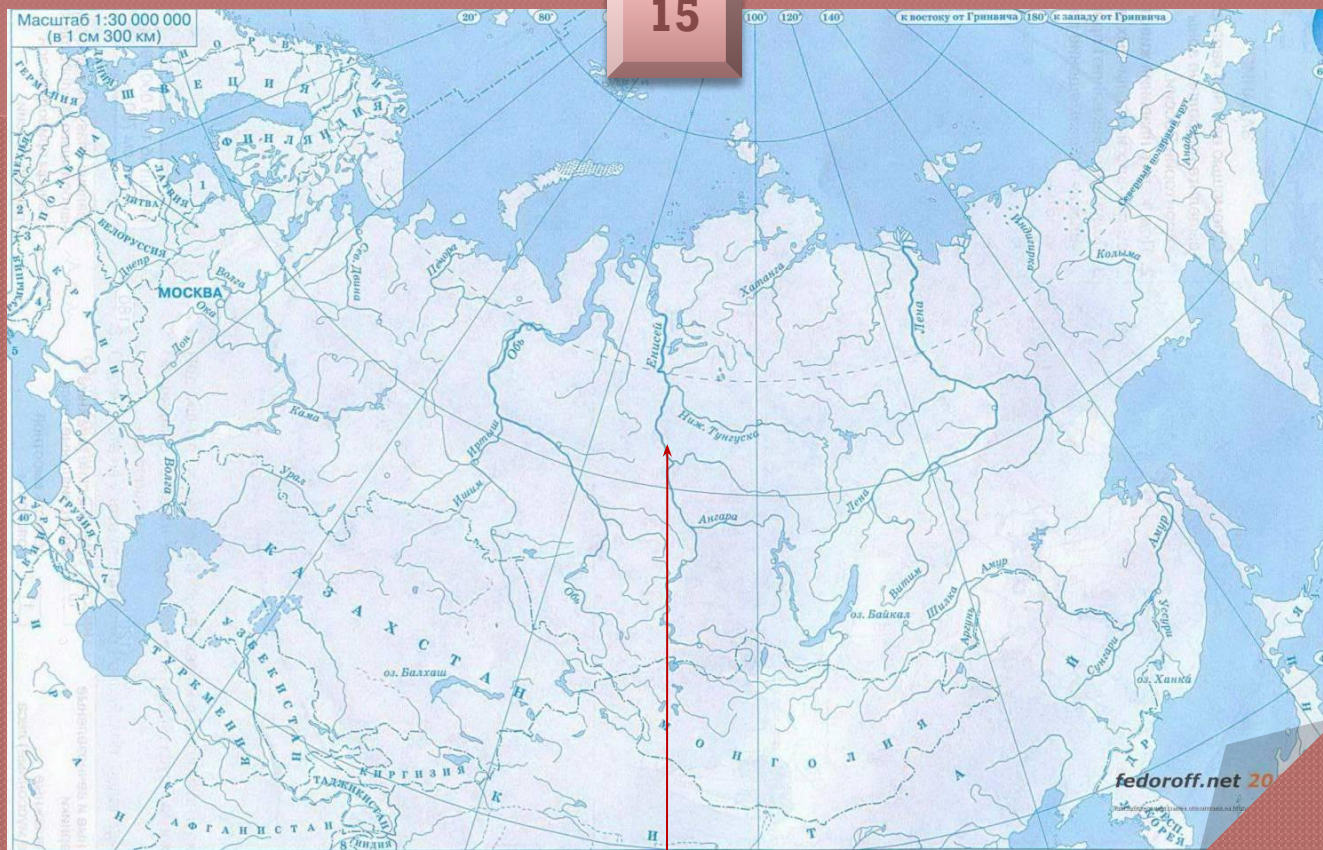
14



**Алдан**

На этой самой полноводной реке России и её  
притоках построены крупнейшие  
гидроэлектростанции.

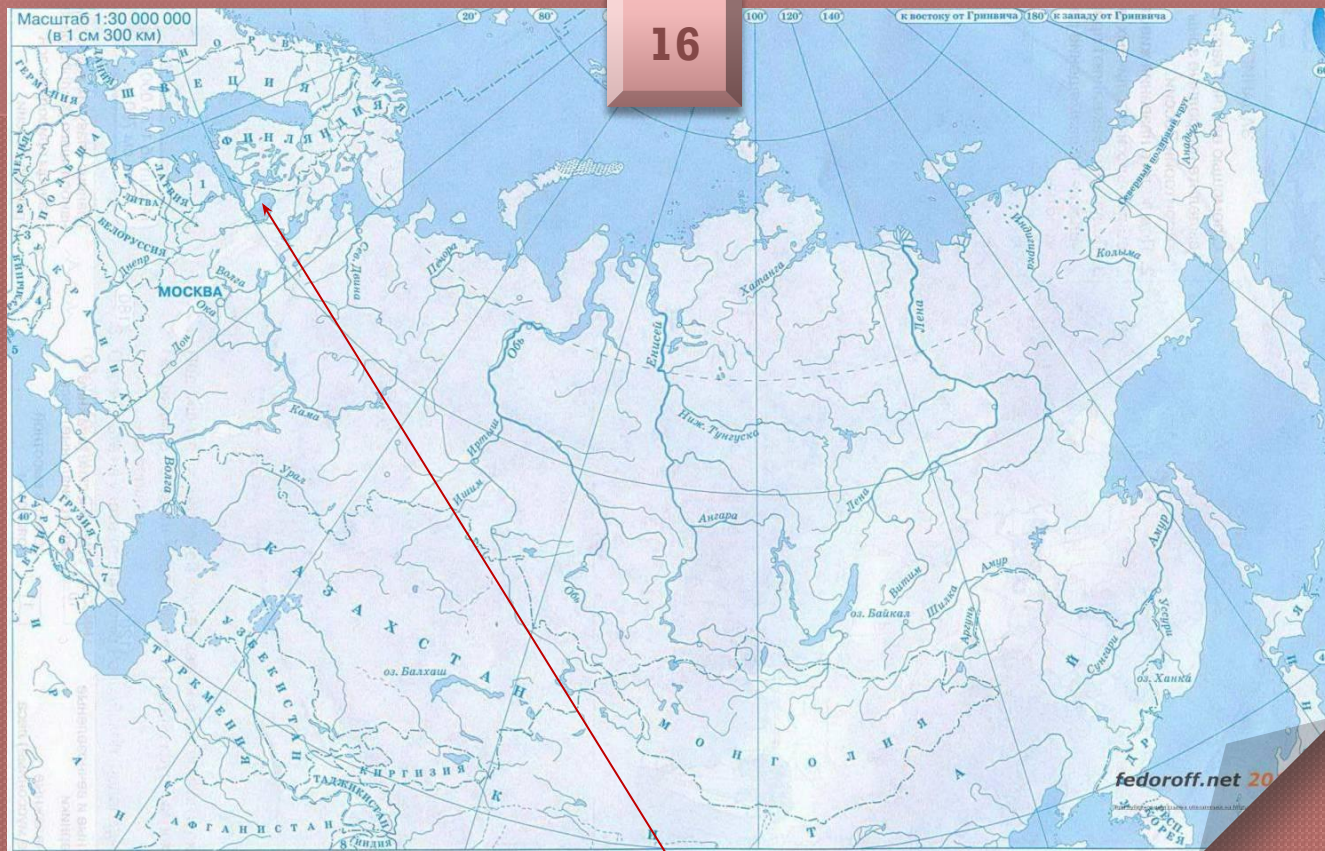
15



Енисей

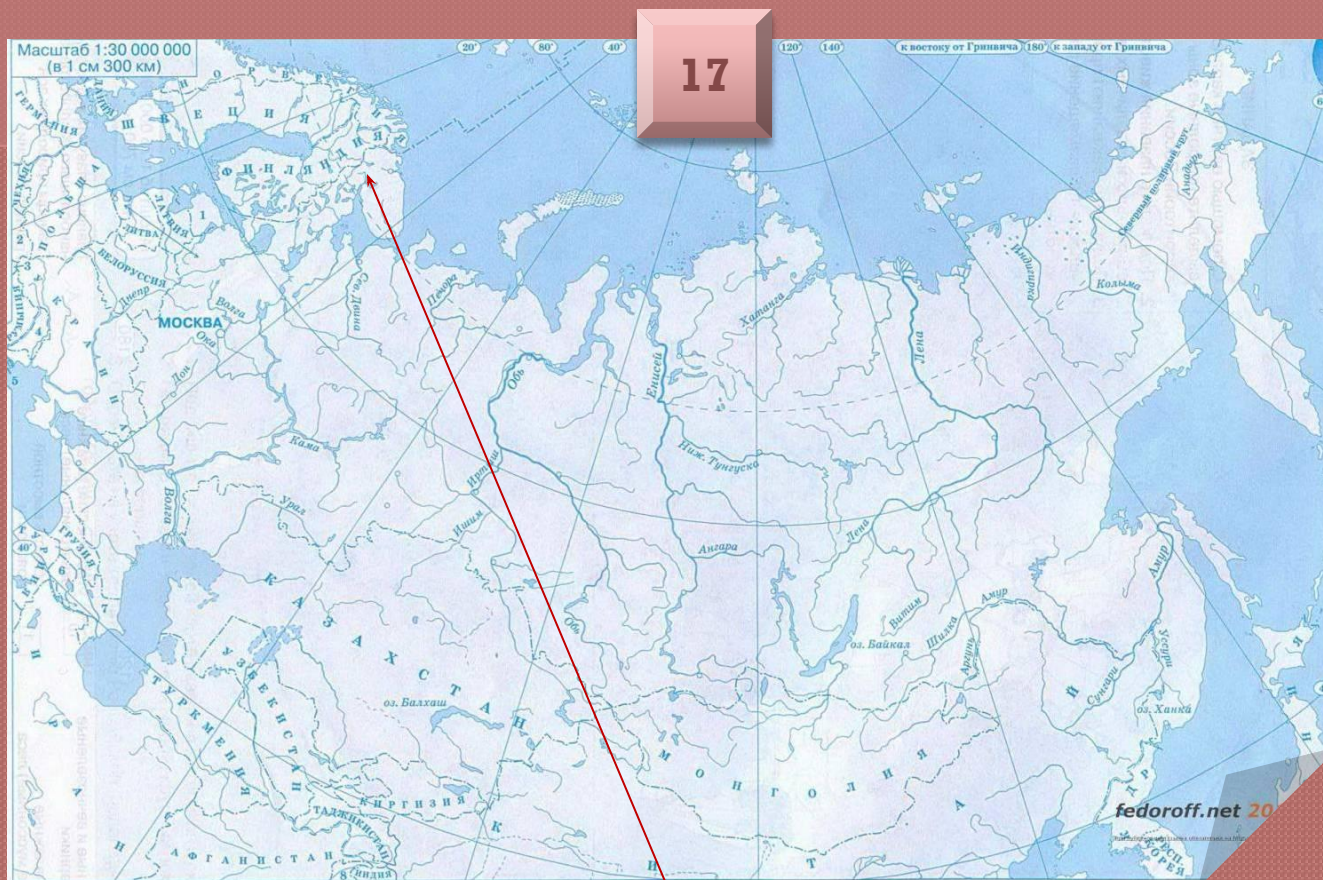


Крупнейшее озеро Европы, из которого  
начинается Нева.



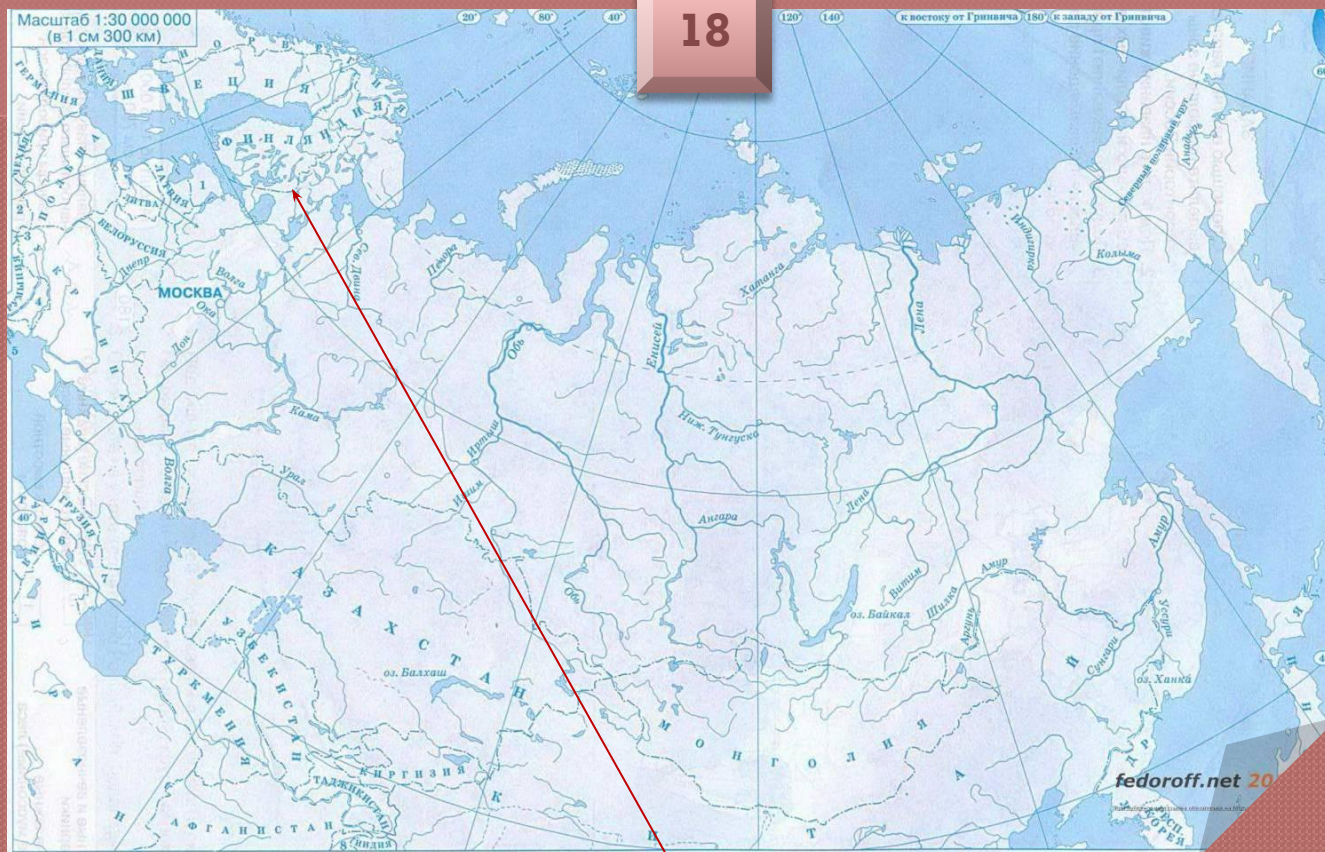
Ладожское озеро

# Озеро на Кольском полуострове, ледниково-тектонического происхождения



## Озеро Имандра

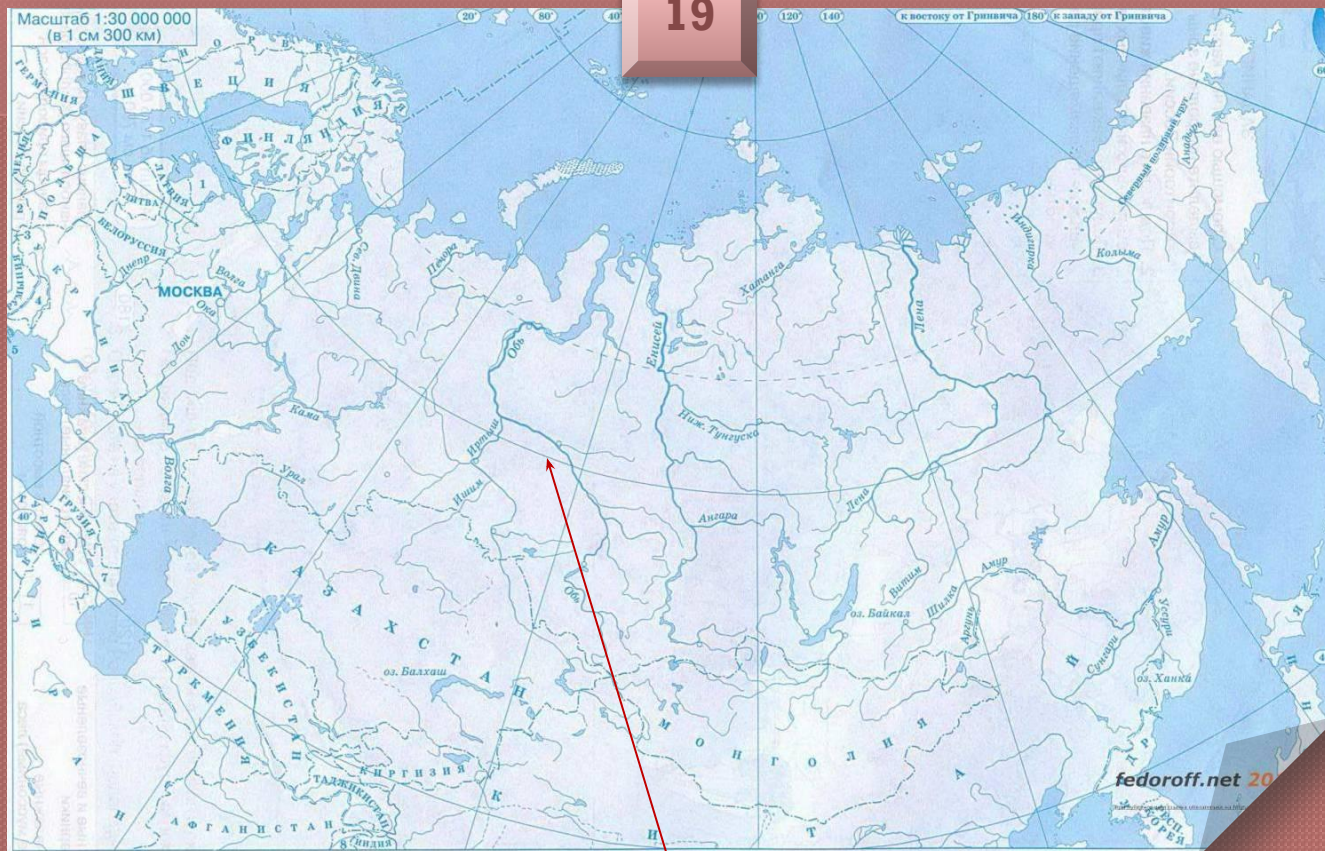
Озеро, из которого по Беломорскому каналу  
можно попасть в Белое море.



**Онежское озеро**

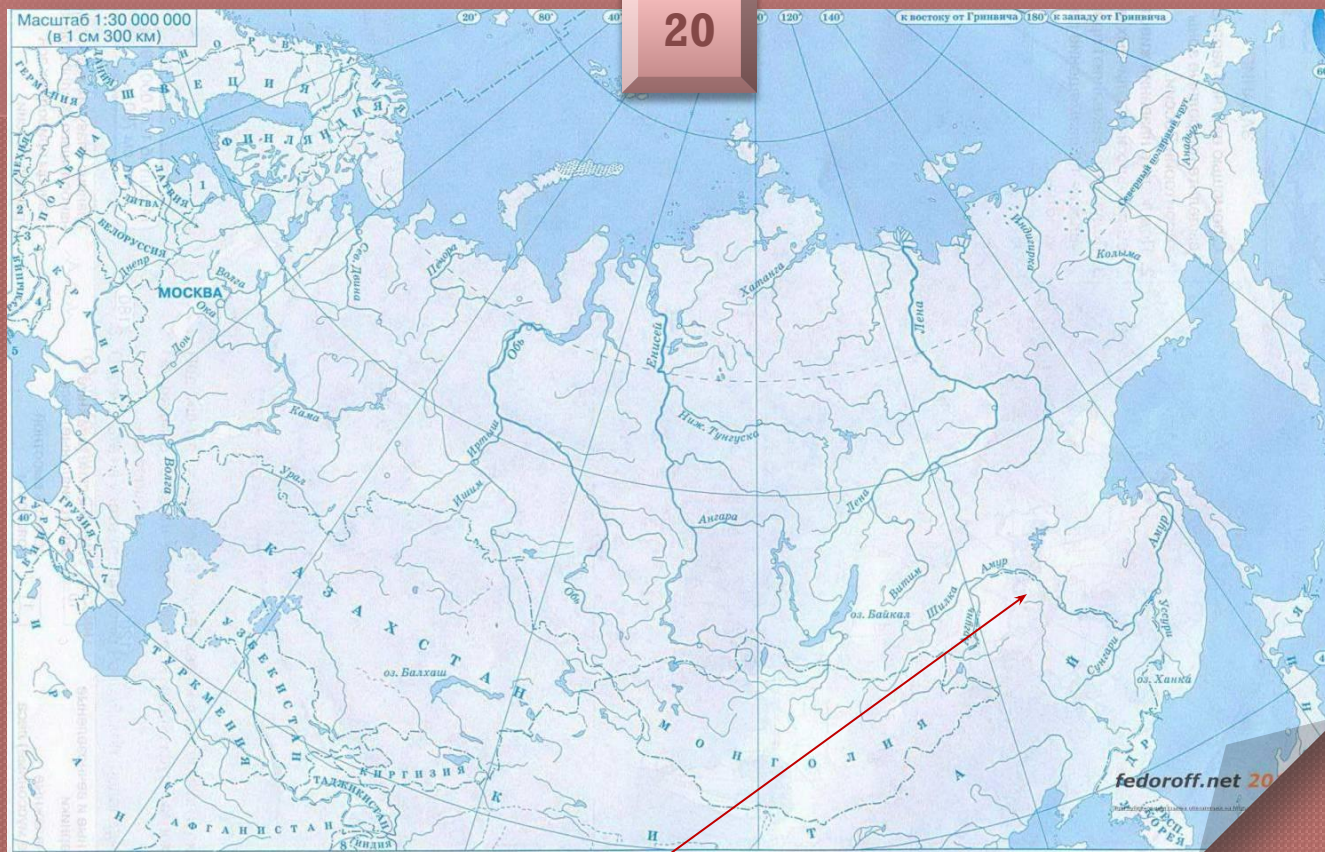
Эта река, начинающаяся на Алтае, спорит с  
Леной за право называться самой длинной в  
России.

19



Обь

Река, протекающая по границе с самым  
многочисленным государством мира.



Амур