

A scenic landscape of a lake or fjord with mountains and a forested island. The sky is a mix of blue and orange, suggesting a sunset or sunrise. The water is calm, reflecting the sky and the surrounding land. In the center, there is a small island covered in dark evergreen trees. In the background, there are large, rugged mountains, some with patches of snow or light-colored rock. The overall atmosphere is peaceful and natural.

# Внутренние воды Северной Америки.

Автор: Пономаренко Галина Николаевна

Место работы: МОУ средняя школа №36, г.Мурманск


Должность: учитель географии

Урок географии в 7 классе

# К бассейнам каких океанов относятся реки Северной Америки?







**Проанализируйте карту атласа и ответьте на вопросы:**

- 1. Какие крупные реки протекают по матерiku? Куда они несут свои воды?**
- 2. Где проходит водораздел бассейнов рек, стекающих в океаны?**
- 3. Какое питание имеют реки материка?**
- 4. Какие реки замерзают? Какие полноводны весь год? Почему?**
- 5. У каких рек большая скорость течения?**
- 6. Где на материке много озёр?**

# Самая большая река – Миссисипи с притоком Миссури. Длина – 5 971 км.



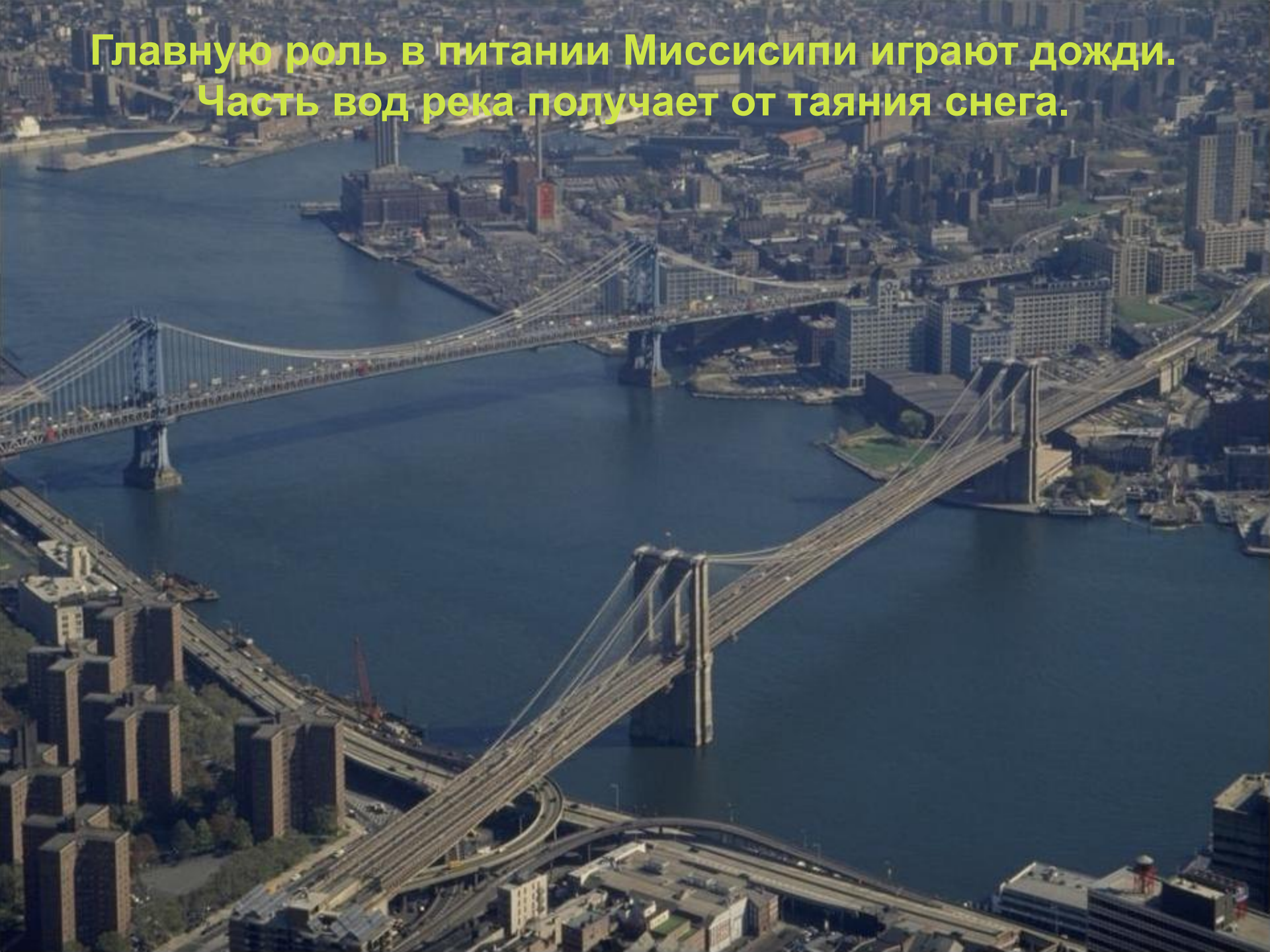


# Миссисипи



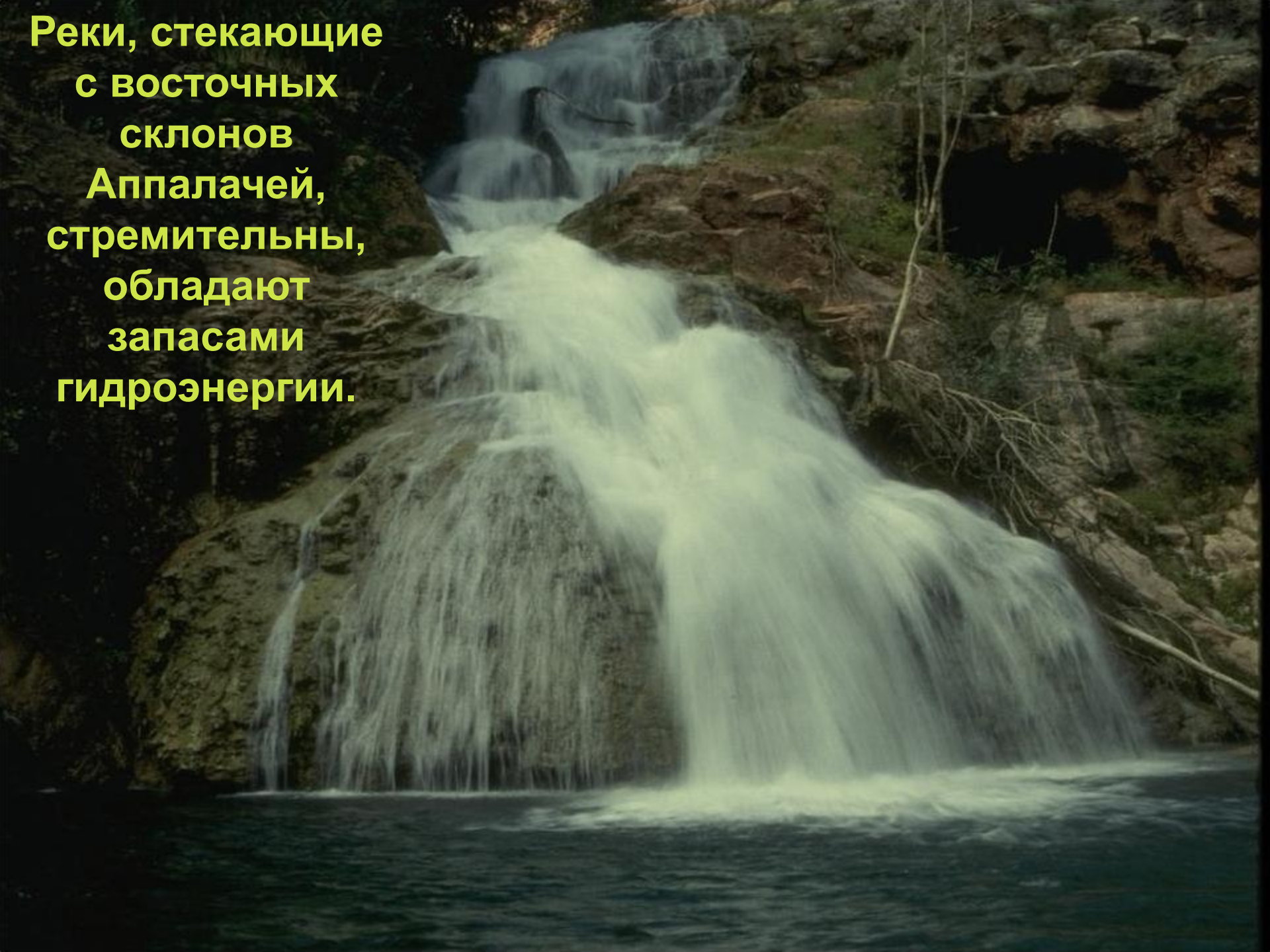


Главную роль в питании Миссисипи играют дожди.  
Часть вод река получает от таяния снега.





**Реки, стекающие  
с восточных  
склонов  
Аппалачей,  
стремительны,  
обладают  
запасами  
гидроэнергии.**



# Огромную водную систему образуют Великие озёра и река Святого Лаврентия.

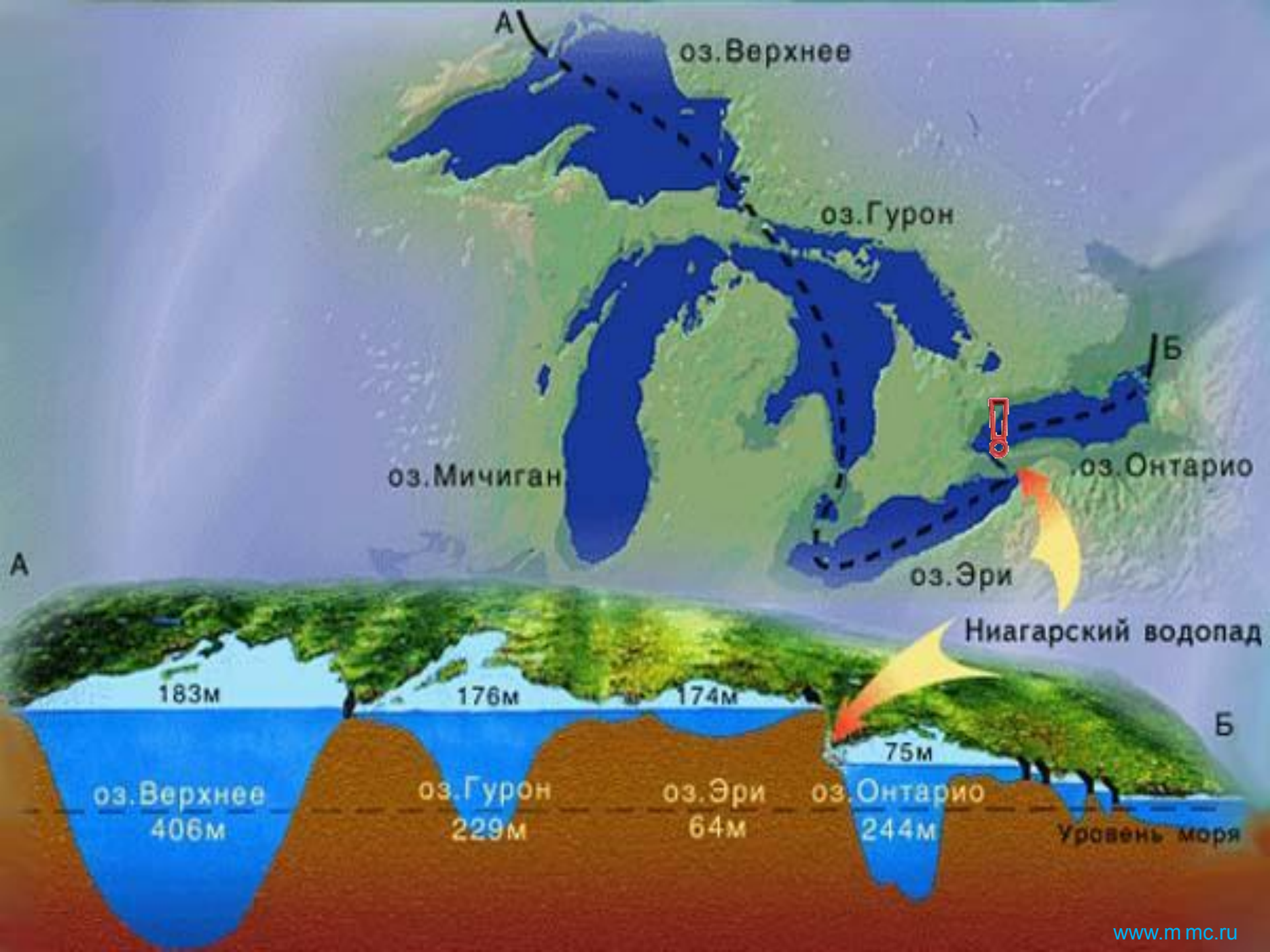




# Великие американские озера









# Озеро Верхнее.



# Озеро Мичиган.





# Озеро Онтарио.





**Река Ниагара «пропилила»  
возвышенность,  
сложенную известняками,  
и соединила озёра Эри  
и Онтарио. Срываясь  
с уступа, она образует  
Ниагарский водопад.**











# «Дева Мглы» у Ниагарского водопада















A white helicopter with gold and black accents is flying over a massive, wide waterfall. The water is a vibrant blue-green color and is cascading down a rocky ledge. The helicopter is positioned in the center-left of the frame, with its rotors blurred from motion. In the bottom left corner, a small boat is visible on the water. In the bottom right corner, a road with a crowd of people is visible, suggesting a popular tourist destination. The overall scene is dramatic and scenic.

**ABSOLUTE UNIQUE**



На севере материка – река Маккензи. Питание – снеговое.  
Большую часть года река скована льдом.



# Исток реки Маккензи.






Озёра на севере материка образованы в результате разломов земной коры, а затем углублены ледником.

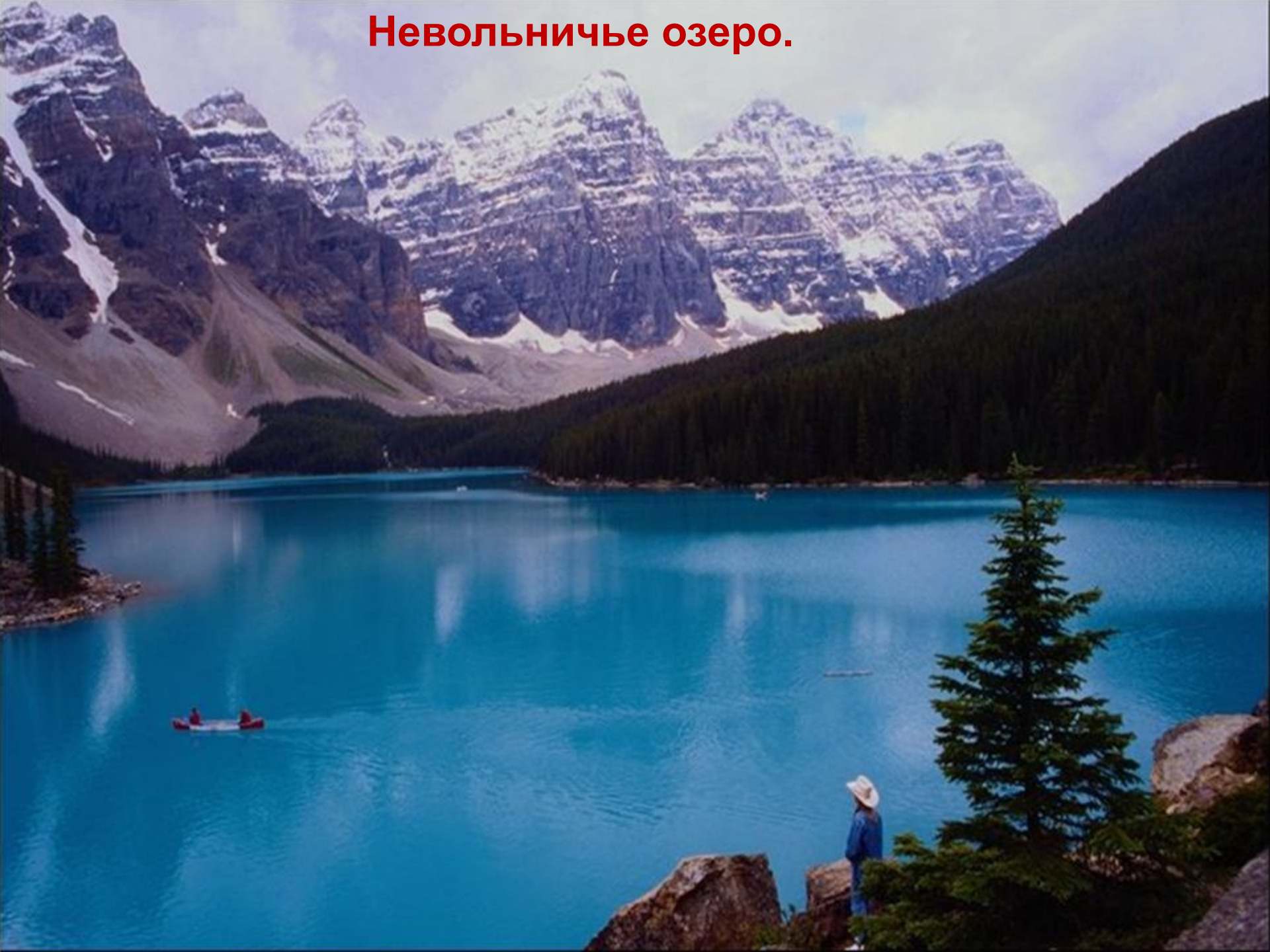


Невольничье озеро.





# Невольничье озеро.



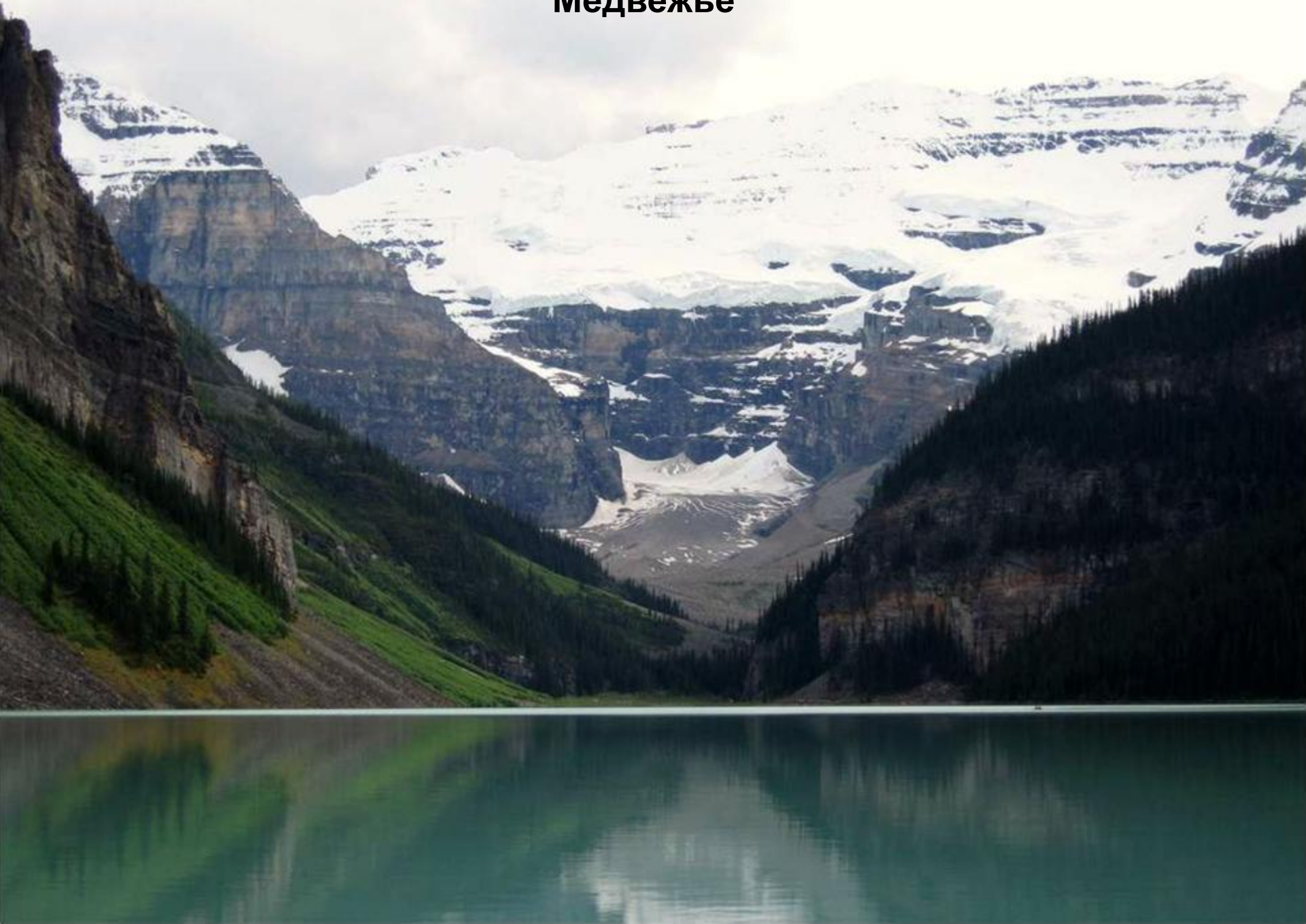


# Озеро Атабаска





# Медвежье



# Пользуясь картой атласа назовите крупные реки бассейна Тихого океана







**Короткие и стремительные реки образуют глубокие каньоны.**





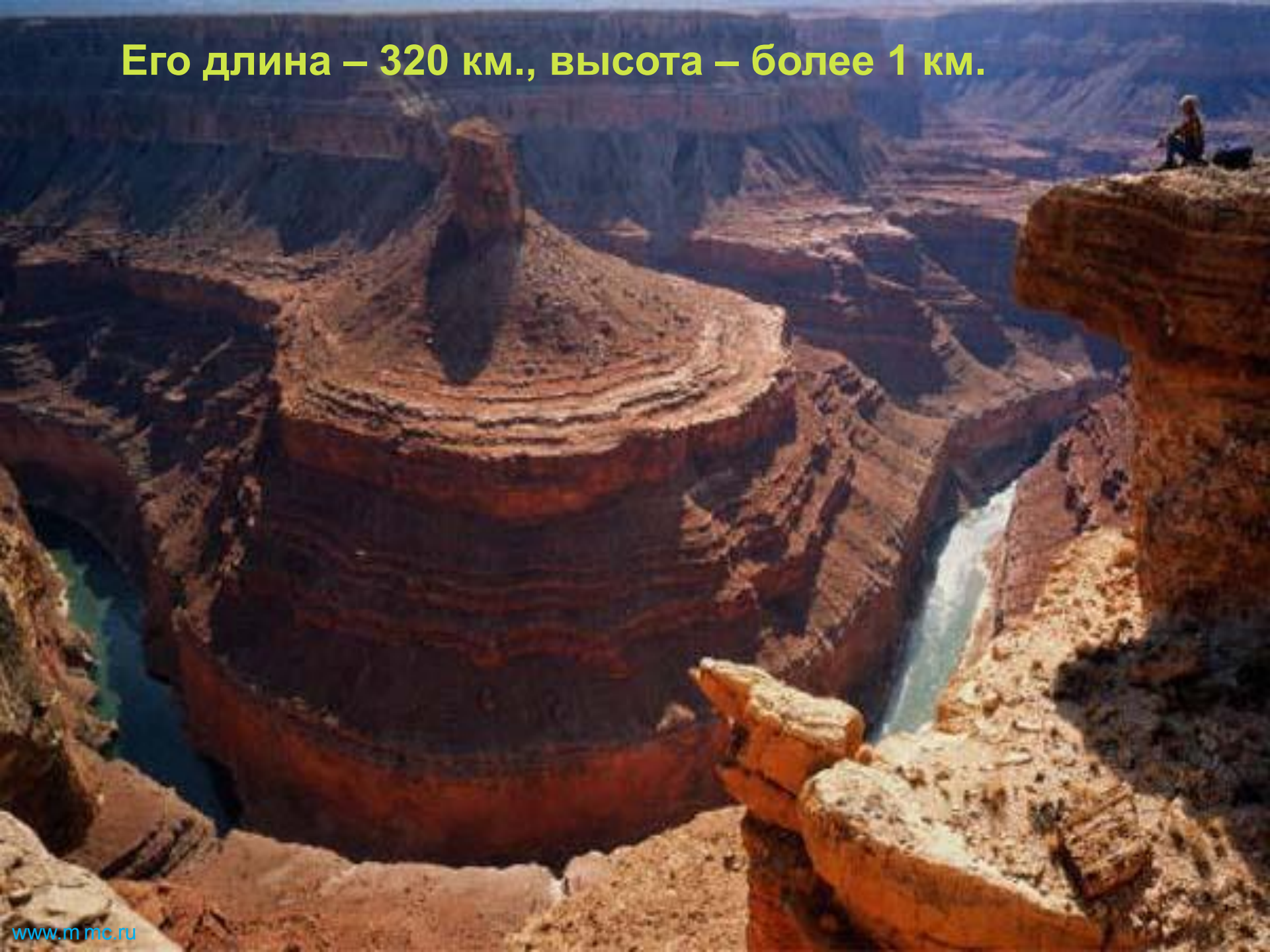


**Река Колорадо образует Большой Каньон, который приобрёл мировую известность.**





Его длина – 320 км., высота – более 1 км.





**В Кордильерах много озёр вулканического происхождения.**

