





ВНУТРЕННИЕ ВОДЫ СЕВЕРНОЙ АМЕРИКИ





РЕКИ



МИССИСИПИ



L – 3 770 км

S – 2 981 000 км²

V – 12 734 м³/с

Центральные равнины, оз. Итаска,
450 м

Мексиканский залив, образует
большую дельту



МИССИСИПИ



МИССУРИ (ПРИТОК МИССИСИПИ)


$L - 3\,767 \text{ км}$

$S - 1\,371\,010 \text{ км}^2$


$V - 2\,250 \text{ м}^3/\text{с}$

Скалистые горы, 4 132 м

Миссисипи



Миссури



ОГАЙО (ПРИТОК МИССИСИПИ)


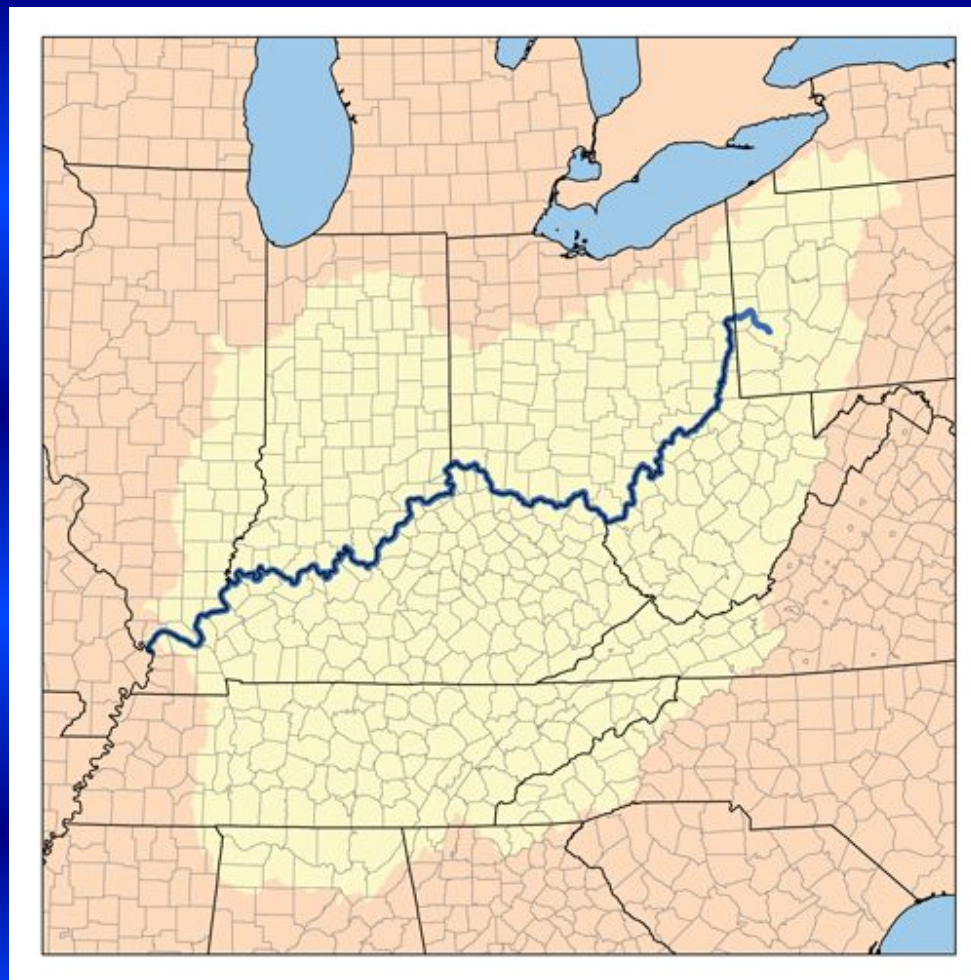
$L - 2\ 102\ \text{км}$

$S - 528\ 100\ \text{км}^2$

$V - 8\ 000\ \text{м}^3/\text{с}$

Аппалачи

Миссисипи



ОГАЙО



МАККЕНЗИ

L – 1 738 км

S – 1 805 200 км²

V – 10 700 м³/с

Большое Невольничье озеро, 156 м
Северный Ледовитый океан



Юкон

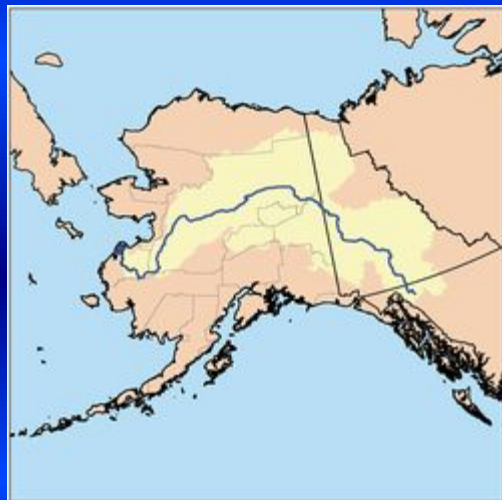
$L - 3\ 100\ \text{км}$

$S - 832\ 000\ \text{км}^2$

$V - 6\ 428\ \text{м}^3/\text{с}$

Озеро Атлин, 156 м

Берингово море



КОЛУМБИЯ

L – 2 000 км

S – 668 212 км²

V – 7 500 м³/с

Озеро Колумбия, 820 м

Тихий океан



КОЛОРАДО

L – 2 330 км

S – 629 100 км²


V – 1 206 м³/с

Скалистые горы, ~ 2800 м

Тихий океан




КОЛОРАДО





ОЗЁРА



ВЕЛИКИЕ ОЗЕРА



Верхнее

Гурон

Мичиган



Эри

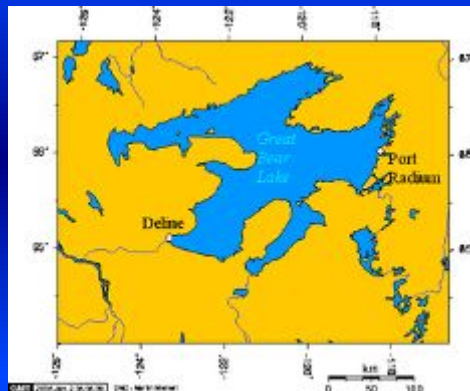
Онтарио



НИАГАРСКИЙ ВОДОПАД




БОЛЬШОЕ МЕДВЕЖЬЕ ОЗЕРО



ОЗЕРО ВИННИПЕГ



ОЗЕРО НИКАРАГУА



БОЛЬШОЕ СОЛЕНОЕ ОЗЕРО



СПАСИБО
ВСЕМ ЗА
РАБОТУ !



МАТЕРИАЛЫ ДЛЯ ПРЕЗЕНТАЦИИ ВЗЯТЫ ИЗ ИНТЕРНЕТА

www.ru.wikipedia.org/wiki/Миссисипи (река)

www.ru.wikipedia.org/wiki/Миссури (река)

www.ru.wikipedia.org/wiki/Огайо (река)

www.ru.wikipedia.org/wiki/Маккензи (река)

www.ru.wikipedia.org/wiki/Юкон (река)

www.ru.wikipedia.org/wiki/Колумбия (река)

www.ru.wikipedia.org/wiki/Колорадо (река)

www.ru.wikipedia.org/wiki/Великие_озера

www.ru.wikipedia.org/wiki/Ниагарский_водопад

www.ru.wikipedia.org/wiki/Большое_Медвежье_озеро

www.ru.wikipedia.org/wiki/Виннипег (озеро)

www.ru.wikipedia.org/wiki/Никарагуа (озеро)

www.ru.wikipedia.org/wiki/Большое_Соленое_озеро

www.yandex.ru - картинки



ПРЕЗЕНТАЦИЮ ПОДГОТОВИЛ:
УЧИТЕЛЬ ГЕОГРАФИИ
БЕЛОНОЖКО
АЛЕКСЕЙ ВЛАДИМИРОВИЧ,
СВЕТЛОДОЛИНСКАЯ ООШ I-III СТУПЕНЕЙ,
МЕЛИТОПОЛЬСКИЙ РАЙОН,
ЗАПОРОЖСКАЯ ОБЛАСТЬ,
УКРАИНА