

« Вода, у тебя нет ни вкуса, ни запаха, тебя невозможно описать, тобой наслаждаться, не ведая, что ты такое. Нельзя сказать что ты необходима для жизни, ты сама жизнь.»

А.С. Экзюпери





ТЕМА УРОКА :
**« ОЗЁРА. БОЛОТА. ЛЕДНИКИ.
МНОГОЛЕТНЯЯ МЕРЗЛОТА.»**

A topographic map of Europe and Asia, showing elevation contours and major water bodies. A red line outlines a large area covering most of Europe and the northern part of Asia, indicating the geographical scope of the study.

ЦЕЛЬ:


**ИЗУЧИТЬ ОСОБЕННОСТИ:
ВАЖНЕЙШИХ ОЗЁР И ИХ
ПРОИСХОЖДЕНИЕ, БОЛОТ,
ЛЕДНИКОВ И МНОГОЛЕТНЕЙ
МЕРЗЛОТЫ**

МНОГОЛЕТНЯЯ МЕРЗЛОТА

Зима



Короткое лето



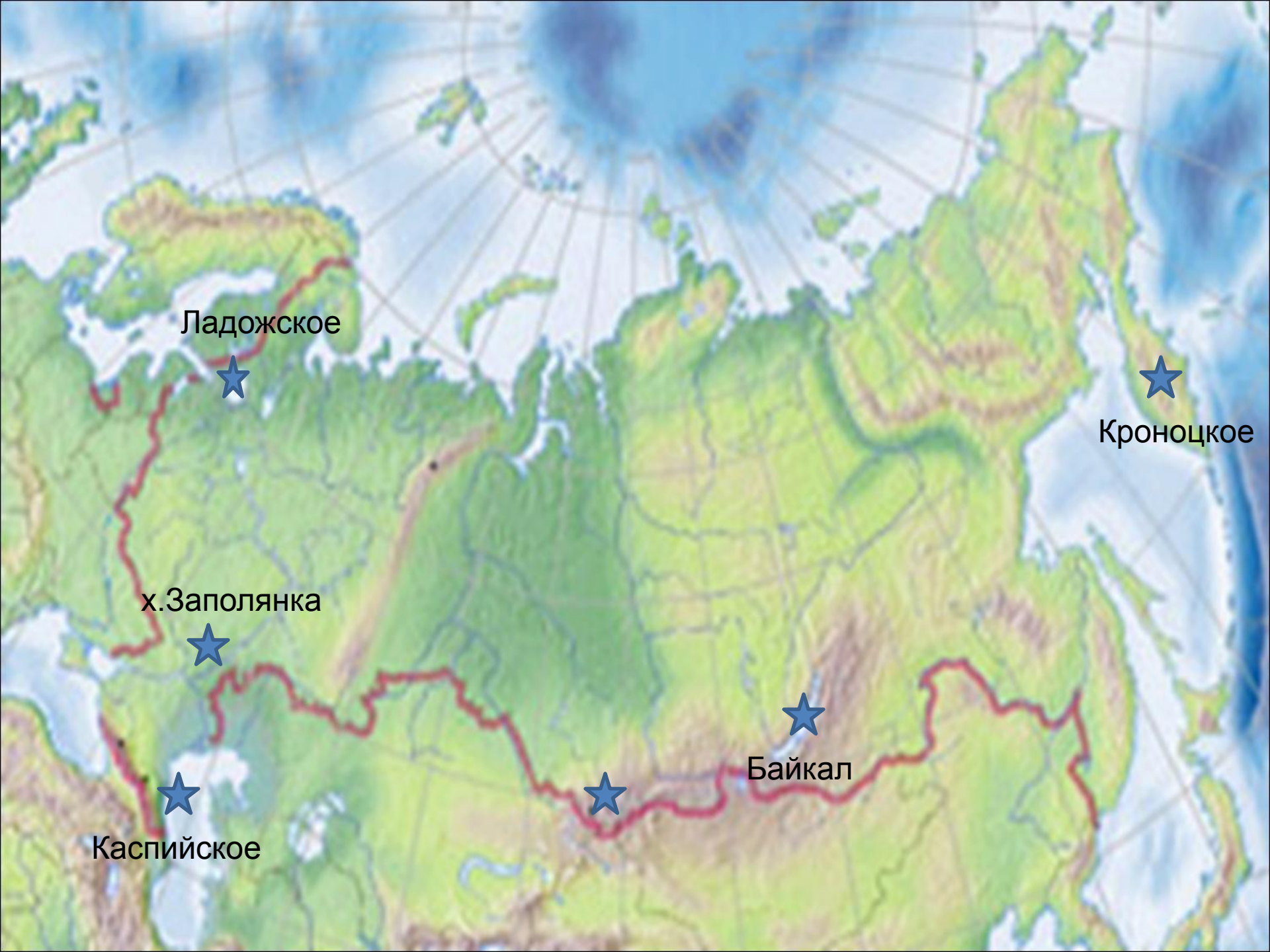


А ЗНАЕТЕ ЛИ ВЫ ?

**В НАСТОЯЩЕЕ ВРЕМЯ
10% ЗЕМЛИ ПОКРЫТО
ЛЕДНИКАМИ**



**ЛЕДНИКИ –
ОГРОМНЫЕ
ДВИЖУЩИЕСЯ ПО
ПОВЕРХНОСТИ
ЗЕМЛИ МАССЫ
ЛЬДА
АТМОСФЕРНОГО
ПРОИСХОЖДЕНИЯ**



Ладожское



Кроноцкое



х.Заполянка



Байкал


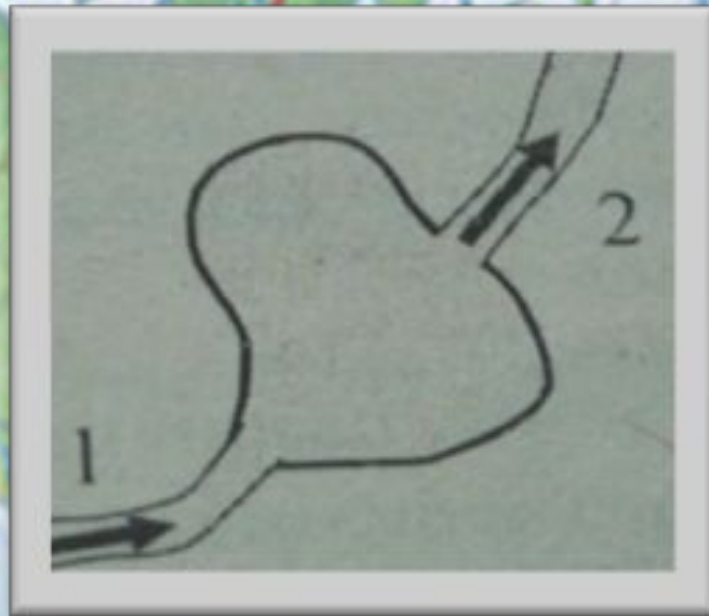



Каспийское



рисунок А

рисунок В



A topographic map of Eurasia showing the Caspian Sea basin and Lake Baikal. A red outline highlights the basin, which includes the Caspian Sea and the surrounding landmasses. Lake Baikal is visible in the southern part of the basin. The map uses color to represent elevation, with green for lowlands and brown for highlands. A grid of latitude and longitude lines is overlaid on the map.

Каспийское Байкал



Ладожское



Чудское



Волгоград

Байкал

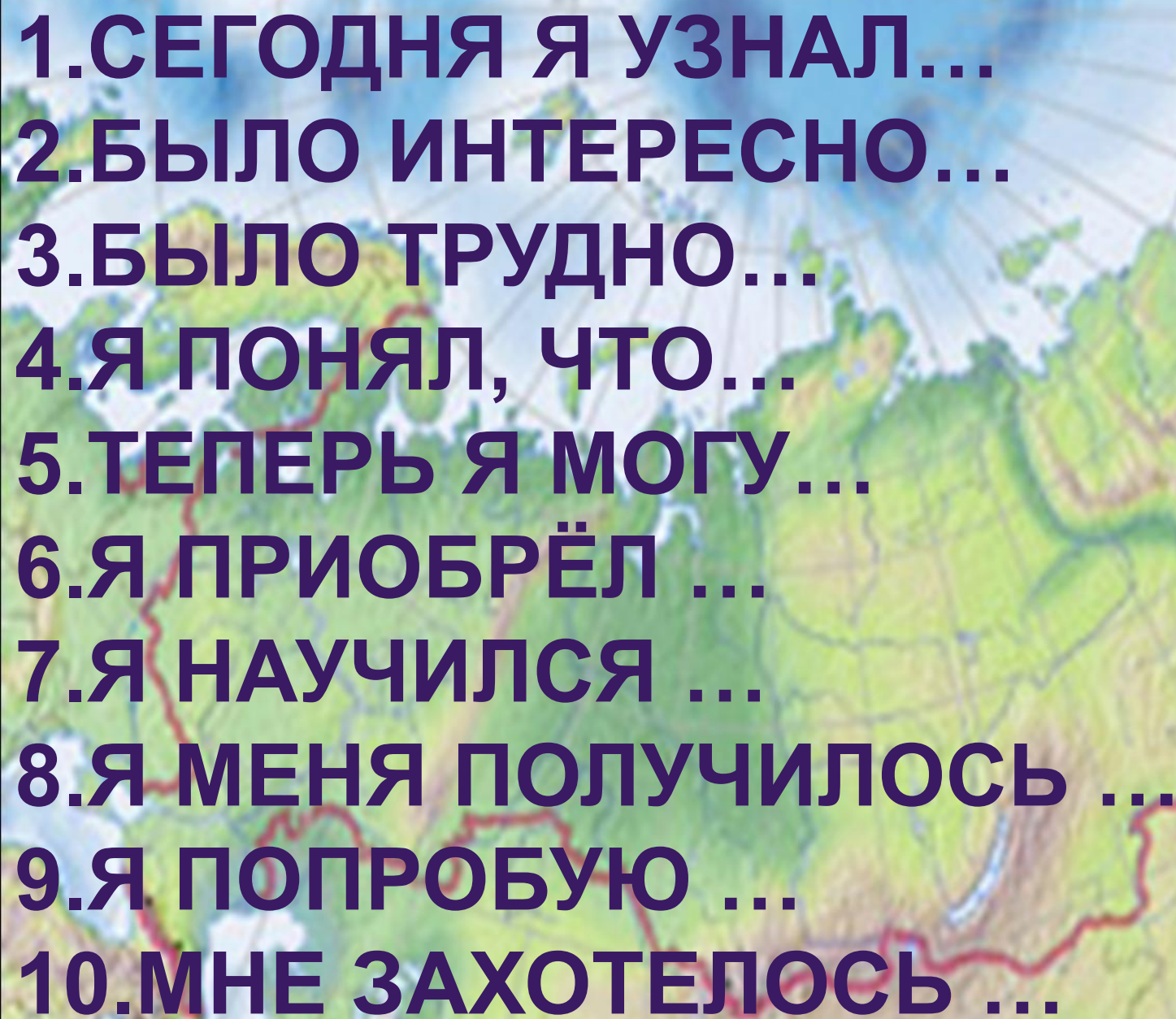
Каспийское

Вред болот

*территория, которую
нельзя использовать в
сельском хозяйстве;
опасное место для жизни
людей.*

Польза болот

Болота – места обитания птиц ;
На болотах образуется торф ;
На болотах растут ценные ягоды;
Болота дают начало многим рекам;
На болотах идёт очистка воды.

- 
- A topographic map of Europe and Asia, showing terrain elevation with green for lowlands and brown for highlands. A red line traces a path across the continent, starting from the Atlantic coast of Europe, moving east through the Balkans, the Middle East, and across the Asian continent towards the Pacific coast.
1. СЕГОДНЯ Я УЗНАЛ...
 2. БЫЛО ИНТЕРЕСНО...
 3. БЫЛО ТРУДНО...
 4. Я ПОНЯЛ, ЧТО...
 5. ТЕПЕРЬ Я МОГУ...
 6. Я ПРИОБРЕЛ ...
 7. Я НАУЧИЛСЯ ...
 8. Я МЕНЯ ПОЛУЧИЛОСЬ ...
 9. Я ПОПРОБУЮ ...
 10. МНЕ ЗАХОТЕЛОСЬ ...

ДОМАШНЕЕ ЗАДАНИЕ :


- ПАРАГРАФ – 24, ВОПРОСЫ.

- ОЗЁРА НАШЕГО КРАЯ

(РЕФЕРАТ)

- СОЛЬ ЙОДИРОВАННАЯ } КАКУЮ

- СОЛЬ БЕЛАЯ } ПОЧЕМУ

A world map with a grid of latitude and longitude lines. A red outline highlights the continent of Russia, and a blue outline highlights the continent of North America. The text is overlaid on the map.

**НЕ УМЫТЬСЯ, НЕ НАПИТЬСЯ БЕЗ ВОДЫ,
ЛИСТИКУ НЕ РАСПУСТИТЬСЯ БЕЗ ВОДЫ.
БЕЗ ВОДЫ ПРОЖИТЬ НЕ МОГУТ
ПТИЦЫ, ЗВЕРЬ И ЧЕЛОВЕК,
И ПОЭТОМУ ВСЕГДА И ВЕЗДЕ
ВЕЧНАЯ СЛАВА ВОДЕ !**