

Водний транспорт України



Водний транспорт давніший за походженням, аніж сухопутний. Він використовувався майже всіма народами ще з часів мезоліту (близько VIII тис. до н. е.). У кожній кліматичній зоні застосовувалися на водоймах найрізноманітніші типи пристосувань для транспортування людей і вантажів, а також для рибальства.



Річковий транспорт

Вже у період Київської Русі був відомий у Європі шлях «із варяг у греки», який проходив Дніпром через Київ і з'єднував Балтійське море з Візантійською столицею Константинополем. Тоді ж, за свідченнями давньоруських літописців, по Дністру транспортували сіль із Прикарпаття.




Річковий транспорт

У XIV—XVII ст. у зв'язку з розвитком внутрішньої і зовнішньої торгівлі роль водних артерій України ще більше зросла. Особливо важливого значення вони набули на Поліссі, де не вистачало сухопутних комунікацій, а наявні через специфічність місцевих природних факторів весною і восени часто ставали непридатними для транспортно-виробничої діяльності.



Річковий транспорт

Наприкінці XVIII — у XIX ст. у басейнах рік Дніпра і Прип'яті споруджуються штучні водні траси-канали — Дніпровсько-Бузький, Огінський, Березінський. Вони сприяли розширенню торговельно-економічних зв'язків населення Середнього Подніпров'я та Полісся з білорусами, поляками, народами Прибалтики і всього Балтійського водного басейну.



Річковий транспорт

Штучними водними трасами і місцевими ріками активно перевозили продукти лісу, будівельні матеріали, хліб, промислові й ремісничі вироби тощо. Широко використовувалися для транспортування різноманітних товарів також Сіверський Донець, Інгулець, Південний Буг, Західний Буг, Тиса, Прут, Дністер. По Дністру, наприклад, сплавляли до чорноморських портів та в країни Південної Європи будівельний ліс, пиломатеріали (ґонт, дошки, бруси), вироби з дерева, залізо з Карпат, сіль з Гуцульщини та Покуття, хліб, олію, тканини, фосфорити та інші вантажі з Поділля.





Річковий транспорт

Транспортують: ліс, нафта, нафтопродукти, зерно, будівельні матеріали.



Річковий транспорт

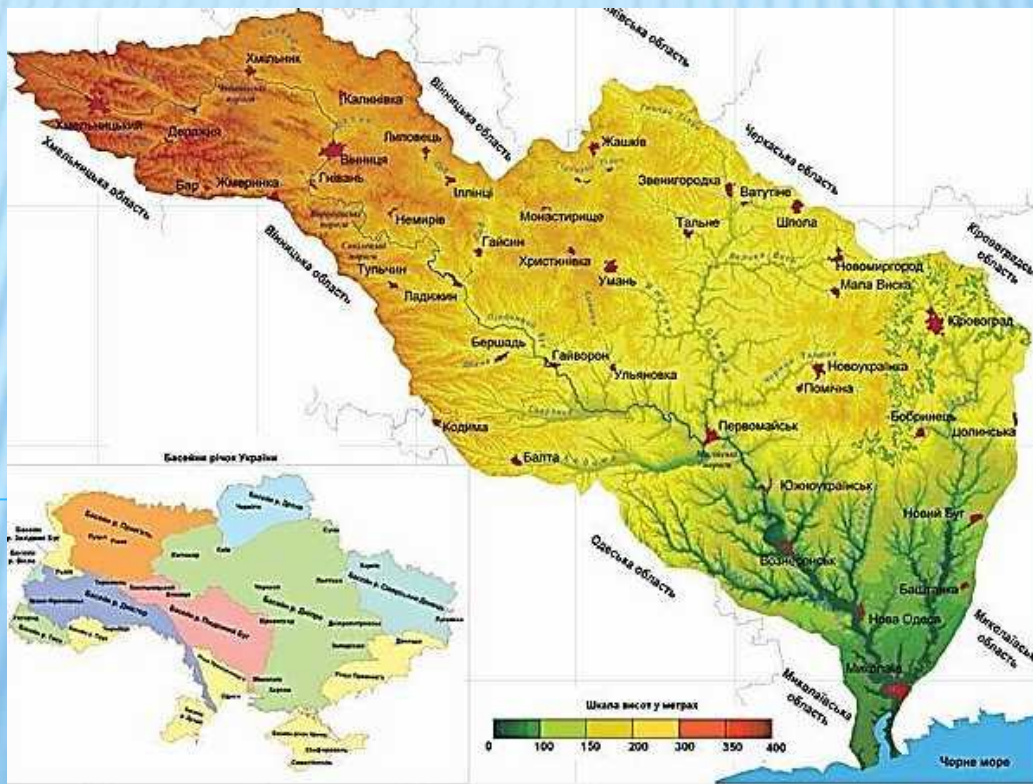
На внутрішні перевезення припадає – 75%.

В основному перевозять будівельні матеріали – 96 %.

Довжина водних шляхів близько 2,4 тис км.

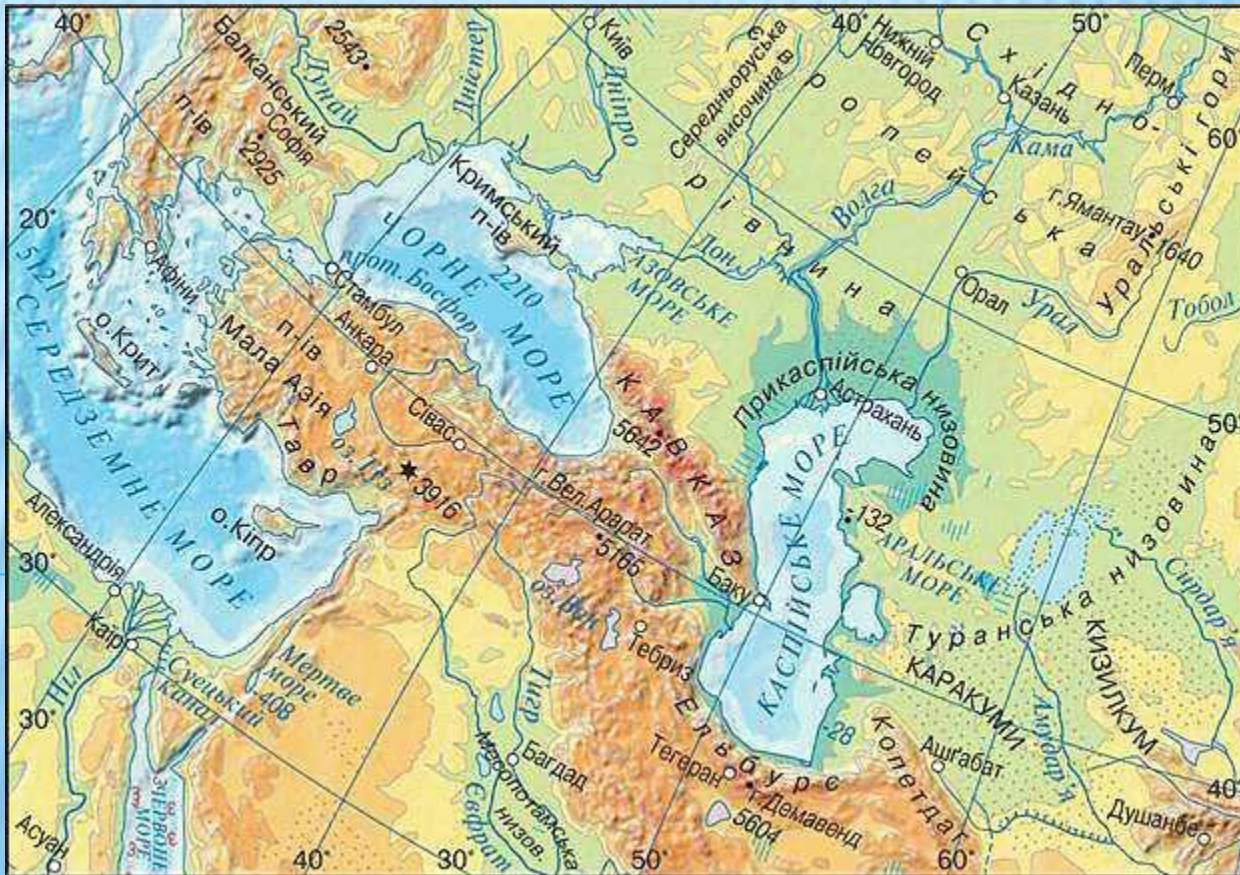
Судноплавні річки: Дніпро з Десною та Прип'яттю, Південний Буг, Сіверський Донець, Дністер, Дунай.

Найбільший обсяг вантажних перевезень здійснюють Київська, Дніпропетровська, Запорізька і Херсонська області.



Морський транспорт

Україна має сприятливі передумови для розвитку морського транспорту; на півдні її територію омивають води Чорного та Азовського морів, які практично не замерзають і з'єднуються з Середземним морем через протоку Босфор, Мармурове море і протоку Дарданелли. Загальна довжина морської берегової лінії України понад 2000 км Регулярні морські перевезення Чорним й Азовським морями почалися наприкінці XVIII ст.



Морський транспорт

Уже в IV—VI ст. Чорне море було судноплавним. Київська Русь (X—XIII ст.) мала стабільні зв'язки з Візантією. Відомі морські походи київських князів на Константинополь. Після перемоги над Туреччиною у 80-х роках XVIII ст. і переходу до Російської імперії Північного Причорномор'я Приазов'я тут виникають порти — Херсон (1778), Севастополь (1788), Одеса (1794). У Миколаєві та Севастополі створено суднобудівні підприємства.



Морський транспорт

З 1978 р. діє одна з найбільших у світі паромна переправа між Іллічівськом і болгарським портом Варна протяжністю 435 км. Для поліпшення зв'язків України з Північним Кавказом споруджено залізнично-паромну переправу через Керченську протоку.



Морський транспорт

Найважливішими морськими портами є Одеса, Ізмаїл, Іллічівськ, Херсон, Миколаїв, Севастополь, Ялта, Феодосія, Керч та ін. Великі портові міста на берегах Азовського моря — Маріуполь, Бердянські тощо. Через порти Чорного й Азовського морів здійснюються зовнішньоекономічні зв'язки країни.



Морський транспорт

Основними експортними вантажами є кам'яне вугілля, залізна руда, кокс, чорні метали, ліс, цукор, хімічні продукти тощо; імпортними — машини, устаткування мінерально-сировинні ресурси та ін.



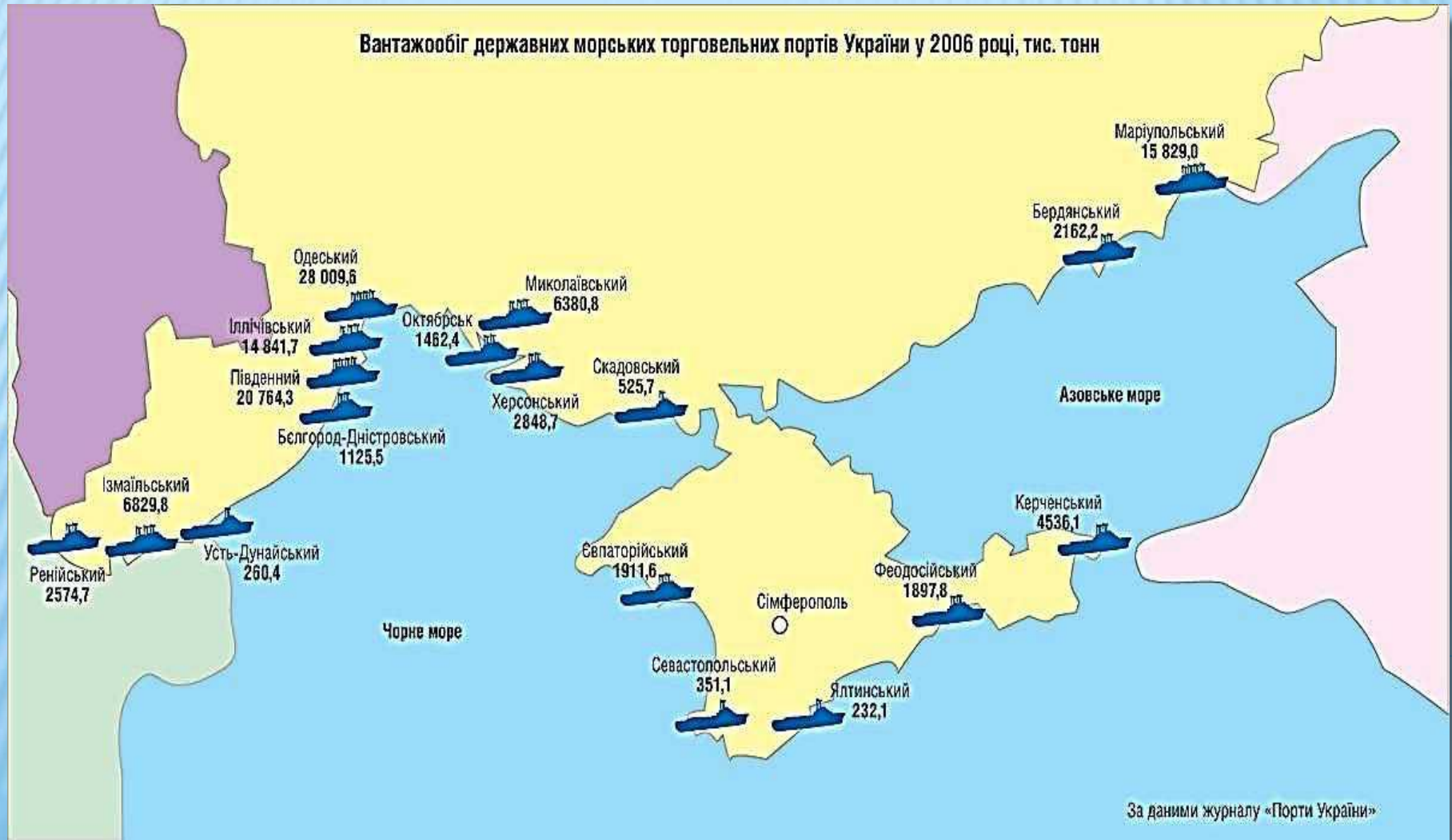
Морський транспорт

Основу морського транспорту України становлять Чорноморське (ЧМП), Азовське (АМП) та Українсько-Дунайське (УДП) пароплавства, що володіють транспортним флотом сумарною вантажністю 5,2 млн т і пасажирським флотом на 9,9 тис. місць.



Морський транспорт

На території України розташовані 18 портів, до них належать 175 перевантажувальних комплексів, 8 судноремонтних заводів.



Морський транспорт

Одеса- головний порт України.



Морський транспорт

Одеський порт є одним з перевалочних пунктів на шляху міжнародних транспортних коридорів
Пан-європейський транспортний коридор №9



Морський транспорт

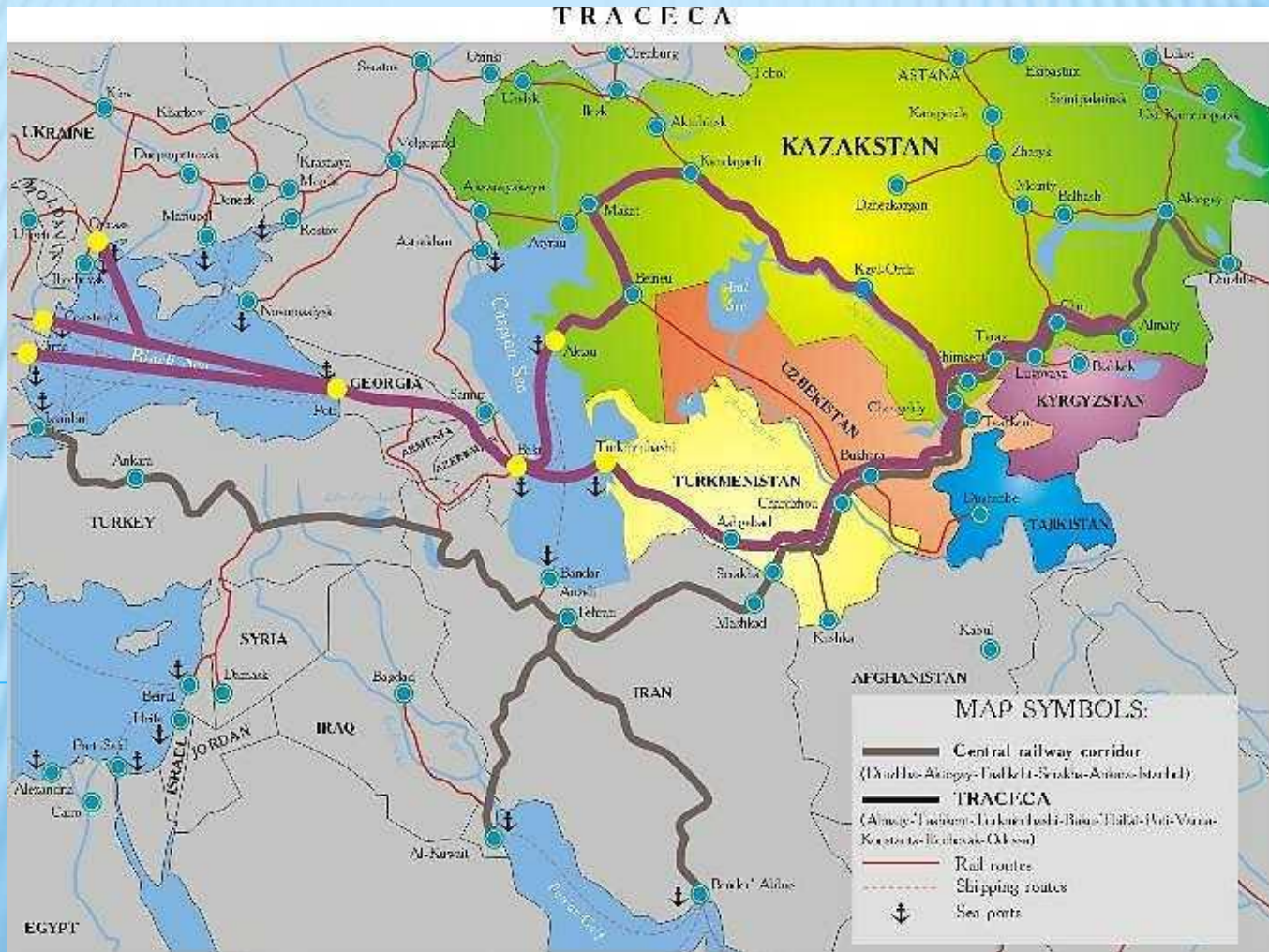
Одеський порт є одним з перевалочних пунктів на шляху міжнародних транспортних коридорів

Міжнародний транспортний коридор Гданськ-Одеса



Морський транспорт

Одеський порт є одним з перевалочних пунктів на шляху міжнародних транспортних коридорів.
Транспортний коридор Європа - Кавказ - Азія



Морський транспорт

Із загального обсягу вивезення вантажів

