


Водные ресурсы Краснодарского края

Разделяя весь край почти пополам, с востока на запад протекает река Кубань, берущая свое начало за пределами Краснодарского края - на северо-западном склоне Эльбруса, из-под **ледника** Уллу-Кам. На своем пути до Азовского моря (907 км) река пересекает альпийские луга, горные леса, степные просторы равнин и плавнево-болотистые низины и включает в свой бассейн 13569 рек общей длиной 38325 км.







включает в свой бассейн
13569 рек общей длиной
38325 км.




В крае разведано 38 месторождений пресных подземных вод, по которым утверждены эксплуатационные запасы в количестве 4,3 млн. м³ в сутки и насчитывается более 8,5 тыс. водозаборных скважин, из которых отбирается около 2,2 млн. м³ в сутки подземных вод.



С целью перераспределения
эксплуатационных запасов
подземных вод
из районов с избытком
в районы с дефицитом созданы
Троицкий и Ейский
групповые водозаборы.



В крае для хозяйственно-питьевого водоснабжения используются преимущественно артезианские воды Большекавказского (Черноморское побережье и горная часть) и Азово-Кубанского (предгорная и равнинные части) бассейнов.



Кроме подземных вод, в качестве источника водоснабжения в крае используется р. Кубань (г. Армавир, Темрюк, курорт Анапа), что составляет 11% от всего количества подаваемой воды.

Чёрное море





Азовское море.



Термальные воды




Большая Азишская пещера Лагонакского нагорья.



Нежные пещеры Лагонакского нагорья.





На территории края насчитывается более 60-ти ледников, общий объем льда составляет 10 куб.км.

На высоте 2700–3000 м в горах Краснодарского края начинается снеговая линия

Ледники.



Минеральные воды.





Мацестинская долина — местность в Хостинском районе, где протекает река Мацеста и выходят на поверхность сероводородные источники

Чвижепсинский источник





**На базе йодобромных источников
работает
Краснодарская водолечебница.**

